



**ДЕПАРТАМЕНТ
АРХИТЕКТУРЫ И ГРАДОСТРОИТЕЛЬСТВА
ВОРОНЕЖСКОЙ ОБЛАСТИ**

ПРИКАЗ

№ _____

г. Воронеж

**О внесении изменений в правила землепользования и застройки
Коленовского сельского поселения Новохопёрского муниципального
района Воронежской области**

В соответствии с Градостроительным кодексом Российской Федерации, Федеральным законом от 06.10.2003 № 131-ФЗ «Об общих принципах организации местного самоуправления в Российской Федерации», Законами Воронежской области от 07.07.2006 № 61-ОЗ «О регулировании градостроительной деятельности в Воронежской области», от 20.12.2018 № 173-ОЗ «О перераспределении полномочий по утверждению правил землепользования и застройки между органами местного самоуправления поселений Воронежской области, городского округа город Нововоронеж, Борисоглебского городского округа и исполнительными органами государственной власти Воронежской области», постановлением правительства Воронежской области от 31.12.2014 № 1240 «Об утверждении Положения о департаменте архитектуры и градостроительства Воронежской области», на основании приказа департамента архитектуры и градостроительства Воронежской области 05.07.2021 № 45-01-04/753 «О подготовке проектов о внесении изменений в правила землепользования и застройки поселений Аннинского, Бобровского, Богучарского, Бутурлиновского, Верхнемамонского,

Верхнехавского, Калачеевского, Каширского, Лискинского, Нижнедевицкого, Новоусманского, Новохопёрского, Ольховатского, Острогожского, Павловского, Петропавловского, Поворинского, Подгоренского, Рамонского, Репьёвского, Россошанского, Семилукского, Таловского, Эртильского муниципальных районов Воронежской области», с учетом заключения о результатах общественных обсуждений или публичных слушаний от _____ № _____

п р и к а з ы в а ю:

1. Внести в приказ департамента архитектуры и градостроительства Воронежской области от 09.03.2021 № 45-01-04/192 «Об утверждении правил землепользования и застройки Коленовского сельского поселения Новохопёрского муниципального района Воронежской области» изменения, изложив правила землепользования и застройки Коленовского сельского поселения Новохопёрского муниципального района Воронежской области в редакции согласно приложению к настоящему приказу.

2. Контроль исполнения настоящего приказа возложить на заместителя руководителя департамента архитектуры и градостроительства Воронежской области – начальника отдела территориального планирования Беляеву С.М.

Руководитель департамента
архитектуры и градостроительства
Воронежской области

А.А. Еренков

Приложение №
к приказу департамента
архитектуры и градостроительства
Воронежской области
от _____ № _____

«УТВЕРЖДЕНЫ
приказом департамента
архитектуры и градостроительства
Воронежской области
от 09.03.2021 № 45-01-04/192

**ПРАВИЛА ЗЕМЛЕПОЛЬЗОВАНИЯ И ЗАСТРОЙКИ
КОЛЕНОВСКОГО СЕЛЬСКОГО ПОСЕЛЕНИЯ
НОВОХОПЁРСКОГО МУНИЦИПАЛЬНОГО РАЙОНА
ВОРОНЕЖСКОЙ ОБЛАСТИ**

**ЧАСТЬ I. ПОРЯДОК ПРИМЕНЕНИЯ ПРАВИЛ
ЗЕМЛЕПОЛЬЗОВАНИЯ И ЗАСТРОЙКИ И ВНЕСЕНИЯ В НИХ
ИЗМЕНЕНИЙ**

Раздел 1. Общие положения

**1. Предмет регулирования и цели подготовки Правил
землепользования и застройки Коленовского сельского поселения
Новохопёрского муниципального района Воронежской области**

1. Правила землепользования и застройки Коленовского сельского поселения Новохопёрского муниципального района Воронежской области (далее – Правила) являются документом градостроительного зонирования, который утверждается нормативным правовым актом департамента архитектуры и градостроительства Воронежской области и в котором устанавливаются территориальные зоны, градостроительные регламенты, порядок применения такого документа и порядок внесения в него изменений.

2. Правила разработаны в соответствии с Градостроительным кодексом Российской Федерации (далее – ГрК РФ), Земельным кодексом

Российской Федерации, Федеральным законом от 06.10.2003 № 131-ФЗ «Об общих принципах организации местного самоуправления в Российской Федерации», иными нормативными правовыми актами Российской Федерации, Воронежской области, муниципальными правовыми актами муниципального образования с учетом положений нормативных актов и документов, определяющих основные направления социально-экономического и градостроительного развития муниципального образования, а также сведений Единого государственного реестра недвижимости, сведений, документов и материалов, содержащихся в государственных информационных системах обеспечения градостроительной деятельности.

3. Правила разработаны в целях:

- создания условий для устойчивого развития территории муниципального образования, сохранения окружающей среды и объектов культурного наследия;
- создания условий для планировки территории муниципального образования;
- обеспечения прав и законных интересов физических и юридических лиц, в том числе правообладателей земельных участков и объектов капитального строительства;
- создания условий для привлечения инвестиций, в том числе путем предоставления возможности выбора наиболее эффективных видов разрешенного использования земельных участков и объектов капитального строительства.

2. Основные понятия, используемые в Правилах

В настоящих Правилах используются основные понятия, установленные законодательством Российской Федерации.

3. Сфера применения Правил

1. Действие настоящих Правил распространяется на всю территорию Коленовского сельского поселения Новохопёрского

муниципального района Воронежской области. Правила обязательны для соблюдения органами государственной власти, органами местного самоуправления, физическими и юридическими лицами, при осуществлении ими градостроительной деятельности на территории Коленовского сельского поселения Новохопёрского муниципального района Воронежской области.

2. Настоящие Правила применяются наряду с:

- техническими регламентами и иными обязательными требованиями, установленными в соответствии с законодательством в целях обеспечения безопасности жизни и здоровья людей, надежности и безопасности зданий, строений и сооружений, сохранения окружающей природной среды и объектов культурного наследия;
- региональными и местными нормативами градостроительного проектирования.

4. Содержание и порядок применения Правил

1. Правила включают в себя:

- 1) порядок их применения и внесения изменений в Правила;
- 2) карту градостроительного зонирования;
- 3) градостроительные регламенты.

Обязательным приложением к настоящим Правилам являются сведения о границах территориальных зон, которые должны содержать графическое описание местоположения границ территориальных зон, перечень координат характерных точек этих границ в системе координат, используемой для ведения Единого государственного реестра недвижимости.

2. Порядок применения Правил и внесения в них изменений включает в себя положения:

- 1) о регулировании землепользования и застройки;
- 2) об изменении видов разрешенного использования земельных участков и объектов капитального строительства физическими и юридическими лицами;

- 3) о подготовке документации по планировке территории органами местного самоуправления;
- 4) о проведении общественных обсуждений или публичных слушаний по вопросам землепользования и застройки;
- 5) о внесении изменений в Правила;
- 6) о регулировании иных вопросов землепользования и застройки.

5. Использование объектов недвижимости, не соответствующих настоящим Правилам

1. Земельные участки или объекты капитального строительства, виды разрешенного использования, предельные (минимальные и (или) максимальные) размеры и предельные параметры которых не соответствуют градостроительному регламенту, могут использоваться без установления срока приведения их в соответствие с градостроительным регламентом, за исключением случаев, если использование таких земельных участков и объектов капитального строительства опасно для жизни или здоровья человека, для окружающей среды, объектов культурного наследия.

2. Реконструкция указанных в подпункте 1 настоящего пункта объектов капитального строительства может осуществляться только путем приведения таких объектов в соответствие с градостроительным регламентом или путем уменьшения их несоответствия предельным параметрам разрешенного строительства, реконструкции. Изменение видов разрешенного использования указанных земельных участков и объектов капитального строительства может осуществляться путем приведения их в соответствие с видами разрешенного использования земельных участков и объектов капитального строительства, установленными градостроительным регламентом.

3. В случае если использование указанных в подпункте 1 настоящего пункта земельных участков и объектов капитального строительства продолжается и опасно для жизни или здоровья человека, для окружающей среды, объектов культурного наследия, в соответствии с

федеральными законами может быть наложен запрет на использование таких земельных участков и объектов.

6. Открытость и доступность информации о землепользовании и застройке

1. Настоящие Правила являются открытыми и общедоступными.
2. Настоящие Правила подлежат опубликованию в порядке, установленном для официального опубликования нормативных правовых актов Воронежской области, и размещению в федеральной государственной информационной системе территориального планирования и в государственной информационной системе обеспечения градостроительной деятельности.

Раздел 2. Положения о регулировании землепользования и застройки

7. Перераспределение полномочий между органами местного самоуправления Коленовского сельского поселения Новохопёрского муниципального района Воронежской области и департаментом архитектуры и градостроительства Воронежской области

1. На основании Закона Воронежской области от 20.12.2018 № 173-ОЗ «О перераспределении полномочий по утверждению правил землепользования и застройки между органами местного самоуправления поселений Воронежской области, городского округа город Нововоронеж, Борисоглебского городского округа и исполнительными органами государственной власти Воронежской области» (далее – Закон Воронежской области) и в соответствии со статьей 8.2 ГрК РФ, пунктом 6.1 статьи 26.3 Федерального закона от 06.10.1999 № 184-ФЗ «Об общих принципах организации законодательных (представительных) и исполнительных органов государственной власти субъектов Российской Федерации», частью 1.2 статьи 17 Федерального закона от 06.10.2003 № 131-ФЗ «Об общих принципах организации местного самоуправления в Российской Федерации»

полномочия по утверждению Правил перераспределены между органами местного самоуправления Коленовского сельского поселения Новохопёрского муниципального района Воронежской области и департаментом архитектуры и градостроительства Воронежской области (далее – Уполномоченный орган) на срок, установленный Законом Воронежской области.

2. После истечения срока, указанного в Законе Воронежской области, полномочия Уполномоченного органа, предусмотренные настоящими Правилами, осуществляются органами местного самоуправления Коленовского сельского поселения Новохопёрского муниципального района Воронежской области в соответствии с требованиями ГрК РФ.

8. Полномочия Уполномоченного органа по вопросам землепользования и застройки

1. Полномочия Уполномоченного органа по вопросам землепользования и застройки включают:

1) принятие решений о подготовке проекта Правил, о подготовке проекта о внесении изменений в Правила;

2) утверждение Правил, утверждение внесения изменений в Правила;

3) принятие решений о предоставлении разрешений на условно разрешенный вид использования объектов капитального строительства или земельного участка;

4) принятие решений о предоставлении разрешения на отклонение от предельных параметров разрешенного строительства, реконструкции объектов капитального строительства;

5) иные полномочия в соответствии с действующим законодательством.

9. Комиссия по подготовке проектов Правил

1. Комиссия по подготовке проектов правил землепользования и застройки поселений Воронежской области, городского округа город Нововоронеж, Борисоглебского городского округа (далее – Комиссия) является специально созданным постоянно действующим коллегиальным органом при Уполномоченном органе в целях реализации полномочий, указанных в пункте 8 настоящих Правил, перераспределенных в соответствии с Законом Воронежской области и обеспечения выполнения задач градостроительного зонирования.

2. Комиссия создается и прекращает свою деятельность приказом Уполномоченного органа.

3. Состав и порядок деятельности Комиссии утверждается приказом Уполномоченного органа.

Раздел 3. Положения об изменении видов разрешенного использования земельных участков и объектов капитального строительства физическими и юридическими лицами

10. Изменение видов разрешенного использования земельных участков и объектов капитального строительства

1. Для каждой из установленных настоящими Правилами территориальных зон могут устанавливаться основные, условно разрешенные и вспомогательные виды разрешенного использования земельных участков и объектов капитального строительства.

2. Изменение одного вида разрешенного использования земельных участков и объектов капитального строительства на другой вид такого использования осуществляется в соответствии с градостроительным регламентом при условии соблюдения требований технических регламентов.

3. Основные и вспомогательные виды разрешенного использования земельных участков и объектов капитального строительства правообладателями земельных участков и объектов капитального строительства, за исключением органов государственной власти, органов

местного самоуправления, государственных и муниципальных учреждений, государственных и муниципальных унитарных предприятий, выбираются самостоятельно без дополнительных разрешений и согласования.

4. Решения об изменении одного вида разрешенного использования земельных участков и объектов капитального строительства, расположенных на землях, на которые действие градостроительных регламентов не распространяется или для которых градостроительные регламенты не устанавливаются, на другой вид такого использования принимаются в соответствии с федеральными законами.

11. Предоставление разрешения на условно разрешенный вид использования земельного участка или объекта капитального строительства

1. Физическое или юридическое лицо, заинтересованное в предоставлении разрешения на условно разрешенный вид использования земельного участка или объекта капитального строительства (далее - разрешение на условно разрешенный вид использования), направляет заявление о предоставлении разрешения на условно разрешенный вид использования в Комиссию. Заявление о предоставлении разрешения на условно разрешенный вид использования может быть направлено в форме электронного документа, подписанного электронной подписью в соответствии с требованиями Федерального закона от 06.04.2011 № 63-ФЗ «Об электронной подписи».

2. Порядок предоставления разрешения на условно разрешенный вид использования земельного участка или объекта капитального строительства определен статьей 39 ГрК РФ.

3. Проект решения о предоставлении разрешения на условно разрешенный вид использования подлежит рассмотрению на общественных обсуждениях или публичных слушаниях, проводимых в порядке, установленном статьей 5.1 ГрК РФ, с учетом положений статьи 39 ГрК РФ.

12. Предоставление разрешения на отклонение от предельных параметров разрешенного строительства, реконструкции объектов капитального строительства

1. Правообладатели земельных участков, размеры которых меньше установленных градостроительным регламентом минимальных размеров земельных участков либо конфигурация, инженерно-геологические или иные характеристики которых неблагоприятны для застройки, вправе обратиться за разрешениями на отклонение от предельных параметров разрешенного строительства, реконструкции объектов капитального строительства (далее также – разрешение на отклонение от предельных параметров).

2. Правообладатели земельных участков вправе обратиться за разрешениями на отклонение от предельных параметров разрешенного строительства, реконструкции объектов капитального строительства, если такое отклонение необходимо в целях однократного изменения одного или нескольких предельных параметров разрешенного строительства, реконструкции объектов капитального строительства, установленных градостроительным регламентом для конкретной территориальной зоны, не более чем на десять процентов.

3. Порядок предоставления разрешения на отклонение от предельных параметров определен статьей 40 ГрК РФ.

4. Проект решения о предоставлении разрешения на отклонение от предельных параметров подлежит рассмотрению на общественных обсуждениях или публичных слушаниях, проводимых в порядке, установленном статьей 5.1 ГрК РФ, с учетом положений статьи 39 ГрК РФ, за исключением случая, указанного в части 1.1 статьи 40 ГрК РФ.

Раздел 4. Положения о подготовке документации по планировке территории органами местного самоуправления

13. Общие положения о подготовке документации по планировке территории

1. Подготовка документации по планировке территории осуществляется в целях обеспечения устойчивого развития территорий, в том числе выделения элементов планировочной структуры, установления границ земельных участков, установления границ зон планируемого размещения объектов капитального строительства.

2. Подготовка документации по планировке территории осуществляется в соответствии с главой 5 ГрК РФ.

3. Состав и содержание документации по планировке территории определяется ГрК РФ.

Раздел 5. Положения о проведении общественных обсуждений или публичных слушаний по вопросам землепользования и застройки

14. Общие положения о порядке проведения общественных обсуждений или публичных слушаний в сфере градостроительной деятельности

1. В целях соблюдения права человека на благоприятные условия жизнедеятельности, прав и законных интересов правообладателей земельных участков и объектов капитального строительства по проектам правил землепользования и застройки, проектам планировки территории, проектам межевания территории, проектам, предусматривающим внесение изменений в один из указанных утвержденных документов, проектам решений о предоставлении разрешения на условно разрешенный вид использования земельного участка или объекта капитального строительства, проектам решений о предоставлении разрешения на отклонение от предельных параметров разрешенного строительства, реконструкции объектов капитального строительства в соответствии с уставом муниципального образования и (или) нормативным правовым актом представительного органа муниципального образования и с учетом положений ГрК РФ проводятся общественные обсуждения или публичные слушания, за исключением случаев, предусмотренных ГрК РФ и другими федеральными законами.

2. Порядок проведения общественных обсуждений или публичных слушаний определяется ГрК РФ, Уставом Коленовского сельского поселения Новохопёрского муниципального района Воронежской области и (или) нормативным правовым актом представительного органа муниципального образования.

Раздел 6. Положения о внесении изменений в Правила

15. Основания и порядок внесения изменений в Правила

1. Основания для рассмотрения вопроса о внесении изменений в настоящие Правила предусмотрены статьей 33 ГрК РФ.

2. Внесение изменений в Правила осуществляется в порядке, предусмотренном статьями 31 и 32 ГрК РФ, с учетом особенностей, установленных статьей 33 ГрК РФ.

Раздел 7. Положения о регулировании иных вопросов землепользования и застройки

16. Общие принципы регулирования иных вопросов землепользования и застройки на территории Коленовского сельского поселения Новохопёрского муниципального района Воронежской области

Иные вопросы землепользования и застройки на территории Коленовского сельского поселения Новохопёрского муниципального района Воронежской области регулируются законодательством Российской Федерации, Воронежской области, муниципальными правовыми актами Коленовского сельского поселения Новохопёрского муниципального района Воронежской области.

ЧАСТЬ II. КАРТА ГРАДОСТРОИТЕЛЬНОГО ЗОНИРОВАНИЯ

17. Карты градостроительного зонирования

1. Карта градостроительного зонирования территории Коленовского сельского поселения Новохопёрского муниципального района Воронежской области.

2. Карта градостроительного зонирования с отображением зон с особыми условиями использования территории Коленовского сельского поселения Новохопёрского муниципального района Воронежской области.

2.1. На территории Коленовского сельского поселения Новохопёрского муниципального района Воронежской области располагаются следующие особо охраняемые природные территории (далее – ООПТ):

№ п/п	Наименование ООПТ	Сведения о границах территории ООПТ	Сведения о границах охранной зоны ООПТ
1.	Памятник природы областного значения «Краснянская степь»	Установлена постановлением правительства Воронежской области от 29.10.2018 № 942 «Об утверждении границ и режимов особой охраны отдельных особо охраняемых природных территорий областного значения и о внесении изменений в отдельные постановления администрации и правительства Воронежской области» (далее – постановление от 29.10.2018 № 942)	Установлена постановлением правительства Воронежской области от 08.11.2019 № 1086 «О создании охранных зон отдельных особо охраняемых природных территорий областного значения» (далее – постановление от 08.11.2019 № 1086)
2.	Памятник природы областного значения «Урочище «Ольхи»	Установлена постановлением от 29.10.2018 № 942	Установлена постановлением от 08.11.2019 № 1086

2.2. На территории Коленовского сельского поселения Новохопёрского муниципального района Воронежской области располагаются следующие объекты культурного наследия:

№ п/п	Наименование объекта культурного наследия	Сведения о границах территории объекта культурного наследия	Сведения о границах защитной зоны объекта культурного наследия	Сведения о границах зоны охраны объекта культурного наследия
1.	Братская могила № 333	Не установлена	Установлена приказом управления по охране объектов культурного наследия Воронежской области от 12.11.2019 № 71-01-07/287 «Об утверждении графического описания местоположения границ (с перечнем	Не установлена

№ п/п	Наименование объекта культурного наследия	Сведения о границах территории объекта культурного наследия	Сведения о границах защитной зоны объекта культурного наследия	Сведения о границах зоны охраны объекта культурного наследия
			координат характерных точек этих границ) защитных зон объектов культурного наследия, расположенных на территории Воронежской области» (далее – приказ от 12.11.2019 № 71-01-07/287)	
2.	Вокзал железнодорожный	Не установлена	Установлена приказом от 12.11.2019 № 71-01-07/287	Не установлена
3.	Братская могила № 128	Не установлена	Установлена приказом от 12.11.2019 № 71-01-07/287	Не установлена
4.	Братская могила № 129	Не установлена	Установлена приказом от 12.11.2019 № 71-01-07/287	Не установлена
5.	Церковь Казанская	Не установлена	Установлена приказом от 12.11.2019 № 71-01-07/287	Не установлена

18. Перечень территориальных зон, установленных на карте градостроительного зонирования

1. Порядок установления территориальных зон определен статьей 34 ГрК РФ. На карте градостроительного зонирования установлены следующие виды территориальных зон:

Наименование территориальной зоны	Кодовое обозначение территориальной зоны
Жилые зоны	
Зона застройки индивидуальными жилыми домами	Ж1
Общественно-деловые зоны	
Общественно-деловая зона	ОД
Зоны инженерной и транспортной инфраструктуры	
Зона улиц, дорог, инженерной и транспортной инфраструктуры	ИТ1
Зона железнодорожного транспорта	ИТ2
Зоны сельскохозяйственного использования	

Наименование территориальной зоны	Кодовое обозначение территориальной зоны
Зона сельскохозяйственного использования в границах населенных пунктов	СХ1
Зона сельскохозяйственного производства	СХ2
Зоны рекреационного назначения	
Зона рекреационного назначения - объектов отдыха	Р1
Зоны специального назначения	
Зона ритуальных объектов	СН1

2. Настоящими Правилами на территории Коленовского сельского поселения Новохопёрского муниципального района Воронежской области установлены следующие территориальные зоны:

Наименование территориальной зоны	Кодовое обозначение территориальной зоны
Жилые зоны	
Зона застройки индивидуальными жилыми домами села Елань-Колено	Ж1/1
Зона застройки индивидуальными жилыми домами посёлка Димитровский	Ж1/2
Зона застройки индивидуальными жилыми домами посёлка Пески	Ж1/3
Зона застройки индивидуальными жилыми домами посёлка Соловки	Ж1/4
Зона застройки индивидуальными жилыми домами посёлка Студёный	Ж1/5
Зона застройки индивидуальными жилыми домами посёлка Берёзовка	Ж1/6
Зона застройки индивидуальными жилыми домами посёлка Еланский	Ж1/7
Зона застройки индивидуальными жилыми домами посёлка Заря	Ж1/8
Зона застройки индивидуальными жилыми домами посёлка Некрыловский	Ж1/9
Зона застройки индивидуальными жилыми домами посёлка Щепетное	Ж1/10
Зона застройки индивидуальными жилыми домами посёлка Долиновский	Ж1/11
Зона застройки индивидуальными жилыми домами посёлка Жёлтые Пруды	Ж1/12
Зона застройки индивидуальными жилыми домами посёлка Карачановский	Ж1/13
Зона застройки индивидуальными жилыми домами посёлка Соколовский	Ж1/14
Зона застройки индивидуальными жилыми домами села Подосиновка	Ж1/15
Зона застройки индивидуальными жилыми домами посёлка Алексеевский	Ж1/16
Зона застройки индивидуальными жилыми домами посёлка Ёлка	Ж1/17
Общественно-деловые зоны	
Общественно-деловая зона села Елань-Колено	ОД/1

Наименование территориальной зоны	Кодовое обозначение территориальной зоны
Общественно-деловая зона посёлка Берёзовка	ОД/6
Общественно-деловая зона посёлка Долиновский	ОД/11
Общественно-деловая зона села Подосиновка	ОД/15
Зоны инженерной и транспортной инфраструктуры	
Зона улиц, дорог, инженерной и транспортной инфраструктуры села Елань-Колено	ИТ1/1
Зона улиц, дорог, инженерной и транспортной инфраструктуры посёлка Пески	ИТ1/3
Зона улиц, дорог, инженерной и транспортной инфраструктуры посёлка Студёный	ИТ1/5
Зона улиц, дорог, инженерной и транспортной инфраструктуры посёлка Берёзовка	ИТ1/6
Зона улиц, дорог, инженерной и транспортной инфраструктуры посёлка Некрыловский	ИТ1/9
Зона улиц, дорог, инженерной и транспортной инфраструктуры посёлка Долиновский	ИТ1/11
Зона улиц, дорог, инженерной и транспортной инфраструктуры села Подосиновка	ИТ1/15
Зона улиц, дорог, инженерной и транспортной инфраструктуры за границами населенных пунктов	ИТ1
Зона железнодорожного транспорта села Елань-Колено	ИТ2/1
Зона железнодорожного транспорта за границами населенных пунктов	ИТ2
Зоны сельскохозяйственного использования	
Зона сельскохозяйственного использования в границах населенного пункта села Елань-Колено	СХ1/1
Зона сельскохозяйственного использования в границах населенного пункта посёлка Берёзовка	СХ1/6
Зона сельскохозяйственного использования в границах населенного пункта посёлка Еланский	СХ1/7
Зона сельскохозяйственного использования в границах населенного пункта посёлка Некрыловский	СХ1/9
Зона сельскохозяйственного использования в границах населенного пункта посёлка Щепетное	СХ1/10
Зона сельскохозяйственного использования в границах населенного пункта посёлка Жёлтые Пруды	СХ1/12
Зона сельскохозяйственного использования в границах населенного пункта посёлка Карачановский	СХ1/13
Зона сельскохозяйственного использования в границах населенного пункта посёлка Соколовский	СХ1/14
Зона сельскохозяйственного использования в границах населенного пункта села Подосиновка	СХ1/15
Зона сельскохозяйственного использования в границах населенного пункта посёлка Алексеевский	СХ1/16
Зона сельскохозяйственного использования в границах населенного пункта посёлка Ёлка	СХ1/17
Зона сельскохозяйственного производства села Елань-Колено	СХ2/1
Зона сельскохозяйственного производства за границами населенных пунктов	СХ2
Зоны рекреационного назначения	
Зона рекреационного назначения - объектов отдыха села Елань-Колено	Р1/1

Наименование территориальной зоны	Кодовое обозначение территориальной зоны
Зона рекреационного назначения - объектов отдыха посёлка Долиновский	P1/11
Зоны специального назначения	
Зона ритуальных объектов села Елань-Колено	СН1/1
Зона ритуальных объектов села Подосиновка	СН1/15
Зона ритуальных объектов за границами населенных пунктов	СН1

3. Сведения о границах территориальных зон, содержащие графическое описание местоположения границ территориальных зон, перечень координат характерных точек границ территориальных зон села Елань-Колено, являются приложением № 1 к настоящим Правилам.

4. Сведения о границах территориальных зон, содержащие графическое описание местоположения границ территориальных зон, перечень координат характерных точек границ территориальных зон посёлка Димитровский, являются приложением № 2 к настоящим Правилам.

5. Сведения о границах территориальных зон, содержащие графическое описание местоположения границ территориальных зон, перечень координат характерных точек границ территориальных зон посёлка Пески, являются приложением № 3 к настоящим Правилам.

6. Сведения о границах территориальных зон, содержащие графическое описание местоположения границ территориальных зон, перечень координат характерных точек границ территориальных зон посёлка Соловки, являются приложением № 4 к настоящим Правилам.

7. Сведения о границах территориальных зон, содержащие графическое описание местоположения границ территориальных зон, перечень координат характерных точек границ территориальных зон посёлка Студёный, являются приложением № 5 к настоящим Правилам.

8. Сведения о границах территориальных зон, содержащие графическое описание местоположения границ территориальных зон, перечень координат характерных точек границ территориальных зон посёлка Берёзовка, являются приложением № 6 к настоящим Правилам.

9. Сведения о границах территориальных зон, содержащие графическое описание местоположения границ территориальных зон, перечень координат характерных точек границ территориальных зон посёлка Еланский, являются приложением № 7 к настоящим Правилам.

10. Сведения о границах территориальных зон, содержащие графическое описание местоположения границ территориальных зон, перечень координат характерных точек границ территориальных зон посёлка Заря, являются приложением № 8 к настоящим Правилам.

11. Сведения о границах территориальных зон, содержащие графическое описание местоположения границ территориальных зон, перечень координат характерных точек границ территориальных зон посёлка Некрыловский, являются приложением № 9 к настоящим Правилам.

12. Сведения о границах территориальных зон, содержащие графическое описание местоположения границ территориальных зон, перечень координат характерных точек границ территориальных зон посёлка Щепетное, являются приложением № 10 к настоящим Правилам.

13. Сведения о границах территориальных зон, содержащие графическое описание местоположения границ территориальных зон, перечень координат характерных точек границ территориальных зон посёлка Долиновский, являются приложением № 11 к настоящим Правилам.

14. Сведения о границах территориальных зон, содержащие графическое описание местоположения границ территориальных зон, перечень координат характерных точек границ территориальных зон посёлка Жёлтые Пруды, являются приложением № 12 к настоящим Правилам.

15. Сведения о границах территориальных зон, содержащие графическое описание местоположения границ территориальных зон, перечень координат характерных точек границ территориальных зон посёлка Карачановский, являются приложением № 13 к настоящим Правилам.

16. Сведения о границах территориальных зон, содержащие графическое описание местоположения границ территориальных зон,

перечень координат характерных точек границ территориальных зон посёлка Соколовский, являются приложением № 14 к настоящим Правилам.

17. Сведения о границах территориальных зон, содержащие графическое описание местоположения границ территориальных зон, перечень координат характерных точек границ территориальных зон села Подосиновка, являются приложением № 15 к настоящим Правилам.

18. Сведения о границах территориальных зон, содержащие графическое описание местоположения границ территориальных зон, перечень координат характерных точек границ территориальных зон посёлка Алексеевский, являются приложением № 16 к настоящим Правилам.

19. Сведения о границах территориальных зон, содержащие графическое описание местоположения границ территориальных зон, перечень координат характерных точек границ территориальных зон посёлка Ёлка, являются приложением № 17 к настоящим Правилам.

20. Сведения о границах территориальных зон, содержащие графическое описание местоположения границ территориальных зон, перечень координат характерных точек границ территориальных зон, расположенных за границами населенных пунктов на территории Коленовского сельского поселения, являются приложением № 18 к настоящим Правилам.

ЧАСТЬ III. ГРАДОСТРОИТЕЛЬНЫЕ РЕГЛАМЕНТЫ

19. Общие положения о градостроительном регламенте

1. Градостроительным регламентом определяется правовой режим земельных участков, равно как всего, что находится над и под поверхностью земельных участков и используется в процессе их застройки и последующей эксплуатации объектов капитального строительства.

2. Действие градостроительного регламента распространяется в равной мере на все земельные участки и объекты капитального строительства, расположенные в пределах границ территориальной зоны, обозначенной на карте градостроительного зонирования.

3. Земли и земельные участки, на которые действие градостроительных регламентов не распространяется или для которых градостроительные регламенты не устанавливаются, определены статьей 36 ГрК РФ.

20. Виды разрешенного использования

1. Разрешенное использование земельных участков и объектов капитального строительства может быть следующих видов:

- основные виды разрешенного использования;
- условно разрешенные виды использования;
- вспомогательные виды разрешенного использования, допустимые только в качестве дополнительных по отношению к основным видам разрешенного использования и условно разрешенным видам использования и осуществляемые совместно с ними.

2. Виды разрешенного использования (далее – ВРИ) земельных участков в настоящих Правилах определяются в соответствии с приказом Федеральной службы государственной регистрации, кадастра и картографии от 10.11.2020 № П/0412 «Об утверждении классификатора видов разрешенного использования земельных участков».

21. Градостроительные регламенты территориальных зон

1. Градостроительные регламенты территориальных зон Ж1/1, Ж1/2, Ж1/3, Ж1/4, Ж1/5, Ж1/6, Ж1/7, Ж1/8, Ж1/9, Ж1/10, Ж1/11, Ж1/12, Ж1/13, Ж1/14, Ж1/15, Ж1/16, Ж1/17

№ п/п	Код ВРИ	Наименование ВРИ	Предельные (минимальные и (или) максимальные) размеры земельных участков, в том числе их площадь, м ²		Максимальный процент застройки в границах земельного участка	Предельное количество этажей или предельная высота зданий, строений, сооружений	Минимальные отступы от границ земельных участков в целях определения мест допустимого размещения зданий, строений, сооружений, за пределами которых запрещено строительство зданий, строений, сооружений	
			min	max				
ОСНОВНЫЕ ВИДЫ РАЗРЕШЕННОГО ИСПОЛЬЗОВАНИЯ ЗЕМЕЛЬНЫХ УЧАСТКОВ И ОБЪЕКТОВ КАПИТАЛЬНОГО СТРОИТЕЛЬСТВА								
1	2.1	Для индивидуального жилищного строительства	400	5000	50%	3 этажа*	3 метра**	
2	2.3	Блокированная жилая застройка	80	3000	50%	3 этажа*	3 метра**; 0 метров – при примыкании к соседним зданиям	
3	2.2	Для ведения личного подсобного хозяйства (приусадебный земельный участок)	300	5000	30%	3 этажа*	3 метра**	
4	2.7.2	Размещение гаражей для собственных нужд	не подлежат установлению					
5	1.19	Сенокосение	600	50000	0%	не подлежат установлению		
6	1.20	Выпас сельскохозяйственных животных	300	50000	0%	не подлежат установлению		
7	3.1.1	Предоставление коммунальных услуг	не подлежит установлению	5000	не подлежат установлению			
8	3.1.2	Административные здания организаций, обеспечивающих предоставление коммунальных услуг	не подлежат установлению		60%	3 этажа	3 метра	
9	3.2.2	Оказание социальной помощи населению	не подлежат установлению		60%	3 этажа	3 метра	
10	3.2.3	Оказание услуг связи	не подлежат установлению		60%	3 этажа	3 метра	

№ п/п	Код ВРИ	Наименование ВРИ	Предельные (минимальные и (или) максимальные) размеры земельных участков, в том числе их площадь, м ²		Максимальный процент застройки в границах земельного участка	Предельное количество этажей или предельная высота зданий, строений, сооружений	Минимальные отступы от границ земельных участков в целях определения мест допустимого размещения зданий, строений, сооружений, за пределами которых запрещено строительство зданий, строений, сооружений
			min	max			
11	3.4.1	Амбулаторно-поликлиническое обслуживание	не подлежат установлению			3 этажа	3 метра
12	3.5.1	Дошкольное, начальное и среднее общее образование	не подлежат установлению			4 этажа	3 метра
13	3.6.2.	Парки культуры и отдыха	не подлежат установлению				
14	5.1.3	Площадки для занятий спортом	не подлежат установлению				
15	9.3	Историко-культурная деятельность	не подлежат установлению				
16	11.0	Водные объекты	не подлежат установлению				
17	11.1	Общее пользование водными объектами	не подлежат установлению				
18	12.0	Земельные участки (территории) общего пользования	не подлежат установлению				
19	12.0.1	Улично-дорожная сеть	не подлежат установлению				
20	12.0.2	Благоустройство территории	не подлежат установлению				
УСЛОВНО РАЗРЕШЕННЫЕ ВИДЫ ИСПОЛЬЗОВАНИЯ ЗЕМЕЛЬНЫХ УЧАСТКОВ И ОБЪЕКТОВ КАПИТАЛЬНОГО СТРОИТЕЛЬСТВА							
21	2.1.1	Малоэтажная многоквартирная жилая застройка	600	не подлежит установлению	45%	4 этажа	6 метров
22	2.7.1	Хранение автотранспорта	не подлежат установлению				
23	3.3	Бытовое обслуживание	200	5000	60%	3 этажа	3 метра
24	3.7.1	Осуществление религиозных обрядов	не подлежат установлению				3 метра
25	3.8.1	Государственное управление	не подлежат установлению		60%	4 этажа	3 метра
26	3.10.1	Амбулаторное ветеринарное обслуживание	200	5000	60%	3 этажа	3 метра
27	4.1	Деловое управление	не подлежат установлению		60%	4 этажа	3 метра
28	4.4	Магазины	200	5000	60%	3 этажа	3 метра
29	4.5	Банковская и страховая деятельность	не подлежат установлению		60%	3 этажа	3 метра

№ п/п	Код ВРИ	Наименование ВРИ	Предельные (минимальные и (или) максимальные) размеры земельных участков, в том числе их площадь, м ²		Максимальный процент застройки в границах земельного участка	Предельное количество этажей или предельная высота зданий, строений, сооружений	Минимальные отступы от границ земельных участков в целях определения мест допустимого размещения зданий, строений, сооружений, за пределами которых запрещено строительство зданий, строений, сооружений
			min	max			
30	4.6	Общественное питание	200	5000	50%	3 этажа	3 метра
31	6.4	Пищевая промышленность	не подлежит установлению	5000	не подлежит установлению	15 метров	3 метра
32	8.3	Обеспечение внутреннего правопорядка	не подлежат установлению				3 метра
33	13.1	Ведение огородничества	100	4500	0%	не подлежат установлению	
34	13.2	Ведение садоводства	400	2000	30%	3 этажа	3 метра

* для вспомогательных видов – 1 этаж;

** от вспомогательных видов – 1 метр.

Не допускается размещать со стороны улицы вспомогательные строения, за исключением гаражей. Допускается блокировка хозяйственных построек на смежных земельных участках по взаимному согласию домовладельцев с учетом требований пожарной безопасности.

Ограничения использования земельных участков и объектов капитального строительства в зонах с особыми условиями использования территории устанавливаются в соответствии с законодательством Российской Федерации. Перечень зон с особыми условиями использования территории и основания установления ограничений приведены в пункте 22 настоящих Правил.

2. Градостроительные регламенты территориальных зон ОД/1, ОД/6, ОД/11, ОД/15

№ п/п	Код ВРИ	Наименование ВРИ	Предельные (минимальные и (или) максимальные) размеры земельных участков, в том числе их площадь, м ²		Максимальный процент застройки в границах земельного участка	Предельное количество этажей или предельная высота зданий, строений, сооружений	Минимальные отступы от границ земельных участков в целях определения мест допустимого размещения зданий, строений, сооружений, за пределами которых запрещено строительство зданий, строений, сооружений
			min	max			
ОСНОВНЫЕ ВИДЫ РАЗРЕШЕННОГО ИСПОЛЬЗОВАНИЯ ЗЕМЕЛЬНЫХ УЧАСТКОВ И ОБЪЕКТОВ КАПИТАЛЬНОГО СТРОИТЕЛЬСТВА							
1	3.1.1	Предоставление коммунальных услуг	не подлежит установлению	5000	не подлежат установлению		
2	3.1.2	Административные здания организаций, обеспечивающих предоставление коммунальных услуг	не подлежат установлению		60%	не подлежит установлению	3 метра
3	3.2.1	Дома социального обслуживания	не подлежат установлению		60%	не подлежит установлению	6 метров
4	3.2.2	Оказание социальной помощи населению	не подлежат установлению		60%	не подлежит установлению	6 метров
5	3.2.3	Оказание услуг связи	не подлежат установлению		60%	не подлежит установлению	6 метров
6	3.3	Бытовое обслуживание	200	не подлежит установлению	60%	не подлежит установлению	6 метров
7	3.4.1	Амбулаторно-поликлиническое обслуживание	не подлежат установлению			не подлежит установлению	6 метров
8	3.4.2	Стационарное медицинское обслуживание	не подлежат установлению		45%	не подлежит установлению	6 метров
9	3.5.1	Дошкольное, начальное и среднее общее образование	не подлежат установлению			4 этажа	6 метров
10	3.6.1	Объекты культурно-досуговой деятельности	не подлежат установлению		60%	не подлежит установлению	6 метров
11	3.6.2.	Парки культуры и отдыха	не подлежат установлению				
12	3.7.1	Осуществление религиозных обрядов	не подлежат установлению				6 метров

№ п/п	Код ВРИ	Наименование ВРИ	Предельные (минимальные и (или) максимальные) размеры земельных участков, в том числе их площадь, м ²		Максимальный процент застройки в границах земельного участка	Предельное количество этажей или предельная высота зданий, строений, сооружений	Минимальные отступы от границ земельных участков в целях определения мест допустимого размещения зданий, строений, сооружений, за пределами которых запрещено строительство зданий, строений, сооружений
			min	max			
13	3.8.1	Государственное управление	не подлежат установлению		60%	не подлежит установлению	6 метров
14	3.10.1	Амбулаторное ветеринарное обслуживание	не подлежат установлению		60%	3 этажа	3 метра
15	4.1	Деловое управление	не подлежат установлению		50%	не подлежит установлению	6 метров
16	4.3	Рынки	не подлежат установлению		45%	не подлежит установлению	6 метров
17	4.4	Магазины	200	не подлежит установлению	60%	не подлежит установлению	3 метра
18	4.5	Банковская и страховая деятельность	не подлежат установлению		60%	не подлежит установлению	6 метров
19	4.6	Общественное питание	400	не подлежит установлению	50%	не подлежит установлению	6 метров
20	4.8.1	Развлекательные мероприятия	не подлежат установлению		45%	не подлежит установлению	6 метров
21	4.9	Служебные гаражи	не подлежат установлению				3 метра
22	5.1.2	Обеспечение занятий спортом в помещениях	не подлежат установлению		45%	не подлежит установлению	6 метров
23	5.1.3	Площадки для занятий спортом	не подлежат установлению				
24	5.1.4	Оборудованные площадки для занятий спортом	не подлежат установлению				3 метра
25	8.3	Обеспечение внутреннего правопорядка	не подлежат установлению				3 метра
26	9.3	Историко-культурная деятельность	не подлежат установлению				
27	12.0	Земельные участки (территории) общего пользования	не подлежат установлению				

№ п/п	Код ВРИ	Наименование ВРИ	Предельные (минимальные и (или) максимальные) размеры земельных участков, в том числе их площадь, м ²		Максимальный процент застройки в границах земельного участка	Предельное количество этажей или предельная высота зданий, строений, сооружений	Минимальные отступы от границ земельных участков в целях определения мест допустимого размещения зданий, строений, сооружений, за пределами которых запрещено строительство зданий, строений, сооружений
			min	max			
28	12.0.1	Улично-дорожная сеть	не подлежат установлению				
29	12.0.2	Благоустройство территории	не подлежат установлению				
УСЛОВНО РАЗРЕШЕННЫЕ ВИДЫ ИСПОЛЬЗОВАНИЯ ЗЕМЕЛЬНЫХ УЧАСТКОВ И ОБЪЕКТОВ КАПИТАЛЬНОГО СТРОИТЕЛЬСТВА							
30	2.1	Для индивидуального жилищного строительства	300	1000	50%	3 этажа*	3 метра**
31	2.1.1	Малоэтажная многоквартирная жилая застройка	600	не подлежит установлению	45%	4 этажа	6 метров
32	2.2	Для ведения личного подсобного хозяйства (приусадебный земельный участок)	300	5000	40%	3 этажа*	3 метра**
33	2.3	Блокированная жилая застройка	80	3000	50%	3этажа*	3 метра**; 0 метров – при примыкании к соседним зданиям
34	2.7.2	Размещение гаражей для собственных нужд	не подлежат установлению				
35	4.9.1.3	Автомобильные мойки	не подлежат установлению			1 этаж	3 метра
36	6.4	Пищевая промышленность	400	5000	50%	15 метров	3 метра

* для вспомогательных видов – 1 этаж;

** от вспомогательных видов – 1 метр.

Не допускается размещать со стороны улицы вспомогательные строения, за исключением гаражей. Допускается блокировка хозяйственных построек на смежных земельных участках по взаимному согласию домовладельцев с учетом требований пожарной безопасности.

Ограничения использования земельных участков и объектов капитального строительства в зонах с особыми условиями использования территории устанавливаются в соответствии с законодательством Российской Федерации. Перечень зон с особыми условиями использования территории и основания установления ограничений приведены в пункте 22 настоящих Правил.

3. Градостроительные регламенты территориальных зон ИТ1/1, ИТ1/3, ИТ1/5, ИТ1/6, ИТ1/9, ИТ1/11, ИТ1/15, ИТ1

№ п/п	Код ВРИ	Наименование ВРИ	Предельные (минимальные и (или) максимальные) размеры земельных участков, в том числе их площадь, м ²		Максимальный процент застройки в границах земельного участка	Предельное количество этажей или предельная высота зданий, строений, сооружений	Минимальные отступы от границ земельных участков в целях определения мест допустимого размещения зданий, строений, сооружений, за пределами которых запрещено строительство зданий, строений, сооружений	
			min	max				
ОСНОВНЫЕ ВИДЫ РАЗРЕШЕННОГО ИСПОЛЬЗОВАНИЯ ЗЕМЕЛЬНЫХ УЧАСТКОВ И ОБЪЕКТОВ КАПИТАЛЬНОГО СТРОИТЕЛЬСТВА								
1	7.2.1	Размещение автомобильных дорог	не подлежат установлению					
2	7.2.2	Обслуживание перевозок пассажиров	не подлежат установлению					3 метра
3	7.2.3	Стоянки транспорта общего пользования	не подлежат установлению					
4	3.1.1	Предоставление коммунальных услуг	не подлежат установлению					
5	6.7	Энергетика	не подлежат установлению					3 метра
6	12.0	Земельные участки (территории) общего пользования	не подлежат установлению					
7	12.0.1	Улично-дорожная сеть	не подлежат установлению					
8	12.0.2	Благоустройство территории	не подлежат установлению					
УСЛОВНО РАЗРЕШЕННЫЕ ВИДЫ ИСПОЛЬЗОВАНИЯ ЗЕМЕЛЬНЫХ УЧАСТКОВ И ОБЪЕКТОВ КАПИТАЛЬНОГО СТРОИТЕЛЬСТВА								

№ п/п	Код ВРИ	Наименование ВРИ	Предельные (минимальные и (или) максимальные) размеры земельных участков, в том числе их площадь, м ²		Максимальный процент застройки в границах земельного участка	Предельное количество этажей или предельная высота зданий, строений, сооружений	Минимальные отступы от границ земельных участков в целях определения мест допустимого размещения зданий, строений, сооружений, за пределами которых запрещено строительство зданий, строений, сооружений
			min	max			
9	4.9.1	Объекты дорожного сервиса	не подлежат установлению				3 метра
10	4.9.1.1	Заправка транспортных средств	не подлежат установлению			1 этаж	3 метра
11	4.9.1.2	Обеспечение дорожного отдыха	600	не подлежит установлению	45%	3 этажа	3 метра
12	4.9.1.3	Автомобильные мойки	не подлежат установлению			1 этаж	3 метра
13	4.9.1.4	Ремонт автомобилей	не подлежат установлению			1 этаж	3 метра

Ограничения использования земельных участков и объектов капитального строительства в зонах с особыми условиями использования территории устанавливаются в соответствии с законодательством Российской Федерации. Перечень зон с особыми условиями использования территории и основания установления ограничений приведены в пункте 22 настоящих Правил.

4. Градостроительные регламенты территориальных зон ИТ2/1, ИТ2

№ п/п	Код ВРИ	Наименование ВРИ	Предельные (минимальные и (или) максимальные) размеры земельных участков, в том числе их площадь, м ²		Максимальный процент застройки в границах земельного участка	Предельное количество этажей или предельная высота зданий, строений, сооружений	Минимальные отступы от границ земельных участков в целях определения мест допустимого размещения зданий, строений, сооружений, за пределами которых запрещено строительство зданий, строений, сооружений
			min	max			
ОСНОВНЫЕ ВИДЫ РАЗРЕШЕННОГО ИСПОЛЬЗОВАНИЯ ЗЕМЕЛЬНЫХ УЧАСТКОВ И ОБЪЕКТОВ КАПИТАЛЬНОГО СТРОИТЕЛЬСТВА							
1	7.1	Железнодорожный транспорт	не подлежат установлению				3 метра
2	3.1.1	Предоставление коммунальных услуг	не подлежат установлению				
3	8.3	Обеспечение внутреннего правопорядка	не подлежат установлению				3 метра
УСЛОВНО РАЗРЕШЕННЫЕ ВИДЫ ИСПОЛЬЗОВАНИЯ ЗЕМЕЛЬНЫХ УЧАСТКОВ И ОБЪЕКТОВ КАПИТАЛЬНОГО СТРОИТЕЛЬСТВА							
4	Не устанавливаются						

Ограничения использования земельных участков и объектов капитального строительства в зонах с особыми условиями использования территории устанавливаются в соответствии с законодательством Российской Федерации. Перечень зон с особыми условиями использования территории и основания установления ограничений приведены в пункте 22 настоящих Правил.

5. Градостроительные регламенты территориальных зон СХ1/1, СХ1/6, СХ1/7, СХ1/9, СХ1/10, СХ1/12, СХ1/13, СХ1/14, СХ1/15, СХ1/16, СХ1/17

№ п/п	Код ВРИ	Наименование ВРИ	Предельные (минимальные и (или) максимальные) размеры земельных участков, в том числе их площадь, м ²		Максимальный процент застройки в границах земельного участка	Предельное количество этажей или предельная высота зданий, строений, сооружений	Минимальные отступы от границ земельных участков в целях определения мест допустимого размещения зданий, строений, сооружений, за пределами которых запрещено строительство зданий, строений, сооружений
			min	max			
ОСНОВНЫЕ ВИДЫ РАЗРЕШЕННОГО ИСПОЛЬЗОВАНИЯ ЗЕМЕЛЬНЫХ УЧАСТКОВ И ОБЪЕКТОВ КАПИТАЛЬНОГО СТРОИТЕЛЬСТВА							
1	1.2	Выращивание зерновых и иных сельскохозяйственных культур	не подлежат установлению				
2	1.3	Овощеводство	не подлежат установлению				
3	1.4	Выращивание тонизирующих, лекарственных, цветочных культур	не подлежат установлению				
4	1.5	Садоводство	не подлежат установлению				
5	1.12	Пчеловодство	не подлежат установлению				
6	1.13	Рыбоводство	не подлежат установлению				
7	1.16	Ведение личного подсобного хозяйства на полевых участках	не подлежат установлению				
8	1.17	Питомники	не подлежат установлению				
9	1.19	Сенокошение	не подлежат установлению				
10	1.20	Выпас сельскохозяйственных животных	не подлежат установлению				
11	3.1.1	Предоставление коммунальных услуг	не подлежат установлению				
12	11.0	Водные объекты	не подлежат установлению				
13	11.1	Общее пользование водными объектами	не подлежат установлению				
14	12.0	Земельные участки (территории) общего пользования	не подлежат установлению				

№ п/п	Код ВРИ	Наименование ВРИ	Предельные (минимальные и (или) максимальные) размеры земельных участков, в том числе их площадь, м ²		Максимальный процент застройки в границах земельного участка	Предельное количество этажей или предельная высота зданий, строений, сооружений	Минимальные отступы от границ земельных участков в целях определения мест допустимого размещения зданий, строений, сооружений, за пределами которых запрещено строительство зданий, строений, сооружений
			min	max			
15	12.0.1	Улично-дорожная сеть	не подлежат установлению				
16	12.0.2	Благоустройство территории	не подлежат установлению				
17	13.1	Ведение огородничества	100	4500	0%		не подлежат установлению
УСЛОВНО РАЗРЕШЕННЫЕ ВИДЫ ИСПОЛЬЗОВАНИЯ ЗЕМЕЛЬНЫХ УЧАСТКОВ И ОБЪЕКТОВ КАПИТАЛЬНОГО СТРОИТЕЛЬСТВА							
18	5.3	Охота и рыбалка	не подлежат установлению				
19	5.4	Причалы для маломерных судов	не подлежат установлению				
20	6.8	Связь	не подлежат установлению				3 метра

Ограничения использования земельных участков и объектов капитального строительства в зонах с особыми условиями использования территории устанавливаются в соответствии с законодательством Российской Федерации. Перечень зон с особыми условиями использования территории и основания установления ограничений приведены в пункте 22 настоящих Правил.

6. Градостроительные регламенты территориальных зон СХ2/1, СХ2

№ п/п	Код ВРИ	Наименование ВРИ	Предельные (минимальные и (или) максимальные) размеры земельных участков, в том числе их площадь, м ²		Максимальный процент застройки в границах земельного участка	Предельное количество этажей или предельная высота зданий, строений, сооружений	Минимальные отступы от границ земельных участков в целях определения мест допустимого размещения зданий, строений, сооружений, за пределами которых запрещено строительство зданий, строений, сооружений
			min	max			
ОСНОВНЫЕ ВИДЫ РАЗРЕШЕННОГО ИСПОЛЬЗОВАНИЯ ЗЕМЕЛЬНЫХ УЧАСТКОВ И ОБЪЕКТОВ КАПИТАЛЬНОГО СТРОИТЕЛЬСТВА							
1	1.15	Хранение и переработка сельскохозяйственной продукции	не подлежат установлению				3 метра
2	1.16	Ведение личного подсобного хозяйства на полевых участках	не подлежат установлению				
3	1.18	Обеспечение сельскохозяйственного производства	не подлежат установлению				3 метра
4	3.1.1	Предоставление коммунальных услуг	не подлежат установлению				
5	4.1	Деловое управление	не подлежат установлению		50%	не подлежит установлению	3 метра
6	4.9.1.1	Заправка транспортных средств	не подлежат установлению			1 этаж	3 метра
7	6.9	Склад	не подлежат установлению		60%	не подлежит установлению	3 метра
8	6.9.1	Складские площадки	не подлежат установлению				
9	12.0	Земельные участки (территории) общего пользования	не подлежат установлению				
10	12.0.1	Улично-дорожная сеть	не подлежат установлению				
11	12.0.2	Благоустройство территории	не подлежат установлению				
УСЛОВНО РАЗРЕШЕННЫЕ ВИДЫ ИСПОЛЬЗОВАНИЯ ЗЕМЕЛЬНЫХ УЧАСТКОВ И ОБЪЕКТОВ КАПИТАЛЬНОГО СТРОИТЕЛЬСТВА							
12	6.4	Пищевая промышленность	не подлежат установлению				3 метра
13	6.8	Связь	не подлежат установлению				3 метра

Ограничения использования земельных участков и объектов капитального строительства в зонах с особыми условиями использования территории устанавливаются в соответствии с законодательством Российской Федерации. Перечень зон с особыми условиями использования территории и основания установления ограничений приведены в пункте 22 настоящих Правил.

7. Градостроительные регламенты территориальных зон Р1/1, Р1/11

№ п/п	Код ВРИ	Наименование ВРИ	Предельные (минимальные и (или) максимальные) размеры земельных участков, в том числе их площадь, м ²		Максимальный процент застройки в границах земельного участка	Предельное количество этажей или предельная высота зданий, строений, сооружений	Минимальные отступы от границ земельных участков в целях определения мест допустимого размещения зданий, строений, сооружений, за пределами которых запрещено строительство зданий, строений, сооружений
			min	max			
ОСНОВНЫЕ ВИДЫ РАЗРЕШЕННОГО ИСПОЛЬЗОВАНИЯ ЗЕМЕЛЬНЫХ УЧАСТКОВ И ОБЪЕКТОВ КАПИТАЛЬНОГО СТРОИТЕЛЬСТВА							
1	3.6.2.	Парки культуры и отдыха	не подлежат установлению				
2	5.1.3	Площадки для занятий спортом	не подлежат установлению				
3	5.1.5	Водный спорт	не подлежат установлению				3 метра
4	5.2	Природно-познавательный туризм	не подлежат установлению				
5	5.4	Причалы для маломерных судов	не подлежат установлению				
6	11.1	Общее пользование водными объектами	не подлежат установлению				
7	12.0.1	Улично-дорожная сеть	не подлежат установлению				
8	12.0.2	Благоустройство территории	не подлежат установлению				
9	3.1.1	Предоставление коммунальных услуг	не подлежат установлению				
УСЛОВНО РАЗРЕШЕННЫЕ ВИДЫ ИСПОЛЬЗОВАНИЯ ЗЕМЕЛЬНЫХ УЧАСТКОВ И ОБЪЕКТОВ КАПИТАЛЬНОГО СТРОИТЕЛЬСТВА							
10	4.6	Общественное питание	200	1000	50%	не подлежит установлению	3 метра
11	5.1.4	Оборудованные площадки для	не подлежат установлению				3 метра

№ п/п	Код ВРИ	Наименование ВРИ	Предельные (минимальные и (или) максимальные) размеры земельных участков, в том числе их площадь, м ²		Максимальный процент застройки в границах земельного участка	Предельное количество этажей или предельная высота зданий, строений, сооружений	Минимальные отступы от границ земельных участков в целях определения мест допустимого размещения зданий, строений, сооружений, за пределами которых запрещено строительство зданий, строений, сооружений
			min	max			
		занятий спортом					

Ограничения использования земельных участков и объектов капитального строительства в зонах с особыми условиями использования территории устанавливаются в соответствии с законодательством Российской Федерации. Перечень зон с особыми условиями использования территории и основания установления ограничений приведены в пункте 22 настоящих Правил.

8. Градостроительные регламенты территориальных зон СН1/1, СН1/15, СН1

№ п/п	Код ВРИ	Наименование ВРИ	Предельные (минимальные и (или) максимальные) размеры земельных участков, в том числе их площадь, м ²		Максимальный процент застройки в границах земельного участка	Предельное количество этажей или предельная высота зданий, строений, сооружений	Минимальные отступы от границ земельных участков в целях определения мест допустимого размещения зданий, строений, сооружений, за пределами которых запрещено строительство зданий, строений, сооружений
			min	max			
ОСНОВНЫЕ ВИДЫ РАЗРЕШЕННОГО ИСПОЛЬЗОВАНИЯ ЗЕМЕЛЬНЫХ УЧАСТКОВ И ОБЪЕКТОВ КАПИТАЛЬНОГО СТРОИТЕЛЬСТВА							
1	12.1	Ритуальная деятельность	не подлежит установлению	400000	не подлежат установлению		3 метра
2	9.3	Историко-культурная	не подлежат установлению				

№ п/п	Код ВРИ	Наименование ВРИ	Предельные (минимальные и (или) максимальные) размеры земельных участков, в том числе их площадь, м ²		Максимальный процент застройки в границах земельного участка	Предельное количество этажей или предельная высота зданий, строений, сооружений	Минимальные отступы от границ земельных участков в целях определения мест допустимого размещения зданий, строений, сооружений, за пределами которых запрещено строительство зданий, строений, сооружений
			min	max			
		деятельность					
3	12.0	Земельные участки (территории) общего пользования	не подлежат установлению				
4	12.0.1	Улично-дорожная сеть	не подлежат установлению				
5	12.0.2	Благоустройство территории	не подлежат установлению				
6	3.1.1	Предоставление коммунальных услуг	не подлежат установлению				
УСЛОВНО РАЗРЕШЕННЫЕ ВИДЫ ИСПОЛЬЗОВАНИЯ ЗЕМЕЛЬНЫХ УЧАСТКОВ И ОБЪЕКТОВ КАПИТАЛЬНОГО СТРОИТЕЛЬСТВА							
7	3.7.1	Осуществление религиозных обрядов	не подлежат установлению				3 метра

Ограничения использования земельных участков и объектов капитального строительства в зонах с особыми условиями использования территории устанавливаются в соответствии с законодательством Российской Федерации. Перечень зон с особыми условиями использования территории и основания установления ограничений приведены в пункте 22 настоящих Правил.

22. Перечень зон с особыми условиями использования территории и основания установления ограничений использования земельных участков и объектов капитального строительства на территории Коленовского сельского поселения Новохопёрского муниципального района Воронежской области

№ п/п	Вид зоны	Основания установления ограничений
1	Защитная зона объекта культурного наследия	Приказ управления по охране объектов культурного наследия Воронежской области от 12.11.2019 № 71-01-07/287 «Об утверждении графического описания местоположения границ (с перечнем координат характерных точек этих границ) защитных зон объектов культурного наследия, расположенных на территории Воронежской области»
2	Охранная зона объектов электроэнергетики (объектов электросетевого хозяйства и объектов по производству электрической энергии)	<p>Постановление Правительства Российской Федерации от 24.02.2009 № 160 «О порядке установления охранных зон объектов электросетевого хозяйства и особых условий использования земельных участков, расположенных в границах таких зон»</p> <p>Постановление Правительства Российской Федерации от 18.11.2013 № 1033 «О порядке установления охранных зон объектов по производству электрической энергии и особых условий использования земельных участков, расположенных в границах таких зон»</p>
3	Охранная зона трубопроводов (газопроводов, нефтепроводов и нефтепродуктопроводов, аммиакопроводов)	<p>Федеральный закон от 31.03.1999 № 69-ФЗ «О газоснабжении в Российской Федерации»</p> <p>«Правила охраны магистральных трубопроводов», утвержденные Минтопэнерго РФ 29.04.1992, Постановлением Госгортехнадзора РФ от 22.04.1992 № 9</p> <p>Постановление Госгортехнадзора Российской Федерации от 23.11.1994 № 61 «О распространении «Правил охраны магистральных трубопроводов» на магистральные аммиакопроводы»</p> <p>Постановление Правительства Российской Федерации от 08.09.2017 № 1083 «Об утверждении Правил охраны магистральных газопроводов и о внесении изменений в Положение о представлении в федеральный орган исполнительной власти (его территориальные органы), уполномоченный Правительством Российской Федерации на осуществление государственного кадастрового учета, государственной регистрации прав, ведение Единого государственного реестра недвижимости и предоставление сведений, содержащихся в Едином государственном реестре недвижимости, федеральными органами исполнительной власти, органами государственной власти субъектов Российской Федерации и органами местного самоуправления дополнительных сведений, воспроизводимых на публичных кадастровых картах»</p> <p>Постановление Правительства Российской Федерации от 20.11.2000 № 878 «Об утверждении Правил охраны</p>

		газораспределительных сетей»
4	Охранная зона линий и сооружений связи	Постановление Правительства Российской Федерации от 09.06.1995 № 578 «Об утверждении Правил охраны линий и сооружений связи Российской Федерации»
5	Охранная зона особо охраняемой природной территории (государственного природного заповедника, национального парка, природного парка, памятника природы)	Земельный кодекс Российской Федерации Федеральный закон от 14.03.1995 № 33-ФЗ «Об особо охраняемых природных территориях»
6	Водоохранная зона	Водный кодекс Российской Федерации
7	Прибрежная защитная полоса	Водный кодекс Российской Федерации
8	Зоны санитарной охраны источников питьевого и хозяйственно-бытового водоснабжения, а также устанавливаемые в случаях, предусмотренных Водным кодексом Российской Федерации, в отношении подземных водных объектов зоны специальной охраны	Водный кодекс Российской Федерации СанПиН 2.1.4.1110-02 «Зоны санитарной охраны источников водоснабжения и водопроводов питьевого назначения»
9	Зоны затопления и подтопления	Водный кодекс Российской Федерации
10	Санитарно-защитная зона	Постановление Правительства Российской Федерации от 03.03.2018 № 222 «Об утверждении Правил установления санитарно-защитных зон и использования земельных участков, расположенных в границах санитарно-защитных зон»

11	Охранная зона пунктов государственной геодезической сети, государственной нивелирной сети и государственной гравиметрической сети	Постановление Правительства РФ от 21.08.2019 № 1080 «Об охранных зонах пунктов государственной геодезической сети, государственной нивелирной сети и государственной гравиметрической сети»
12	Зона минимальных расстояний до магистральных или промышленных трубопроводов (газопроводов, нефтепроводов и нефтепродуктопроводов, аммиакопроводов)	Положение о данном виде зоны с особыми условиями использования территории, определяемое Правительством Российской Федерации

Приложение № 1
к правилам землепользования и застройки
Коленовского сельского поселения
Новохопёрского муниципального района
Воронежской области

СВЕДЕНИЯ О ГРАНИЦАХ ТЕРРИТОРИАЛЬНЫХ ЗОН,
СОДЕРЖАЩИЕ ГРАФИЧЕСКОЕ ОПИСАНИЕ МЕСТОПОЛОЖЕНИЯ
ГРАНИЦ ТЕРРИТОРИАЛЬНЫХ ЗОН, ПЕРЕЧЕНЬ КООРДИНАТ
ХАРАКТЕРНЫХ ТОЧЕК ГРАНИЦ ТЕРРИТОРИАЛЬНЫХ ЗОН
СЕЛА ЕЛАНЬ-КОЛЕНО

ОПИСАНИЕ МЕСТОПОЛОЖЕНИЯ ГРАНИЦ

Зона застройки индивидуальными жилыми домами села Елань-Колено - Ж1/1

(наименование объекта, местоположение границ которого описано
(далее - объект)

Раздел 1

Сведения об объекте		
№ п/п	Характеристики объекта	Описание характеристик
1	2	3
1	Местоположение объекта	Воронежская область, Новохопёрский муниципальный район, Коленовское сельское поселение, село Елань-Колено
2	Площадь объекта \pm величина погрешности определения площади ($P \pm \Delta P$)	-
3	Иные характеристики объекта	-

Раздел 2

Сведения о местоположении границ объекта					
1. Система координат: МСК - 36, зона 2					
2. Сведения о характерных точках границ объекта					
Обозначение характерных точек границ	Координаты, м		Метод определения координат характерной точки	Средняя квадратическая погрешность положения характерной точки (Mt), м	Описание обозначения точки на местности (при наличии)
	X	Y			
1	2	3	4	5	6
1	457349.60	2229461.70	Картометрический	1.00	-
2	457353.10	2229582.20	Картометрический	1.00	-
3	457353.60	2229643.10	Картометрический	1.00	-
4	457368.56	2229666.43	Аналитический	0.30	-
5	457369.47	2229704.82	Аналитический	0.30	-
6	457370.22	2229736.19	Аналитический	0.30	-
7	457373.69	2229792.34	Аналитический	0.30	-
8	457385.65	2229927.53	Аналитический	0.30	-
9	457388.98	2229965.24	Аналитический	0.30	-
10	457398.62	2230074.19	Аналитический	0.30	-
11	457405.87	2230154.72	Аналитический	0.30	-
12	457412.01	2230222.93	Аналитический	0.30	-
13	457416.03	2230276.65	Аналитический	0.30	-
14	457429.39	2230392.72	Картометрический	1.00	-
15	457430.17	2230402.45	Картометрический	1.00	-
16	457441.58	2230561.12	Картометрический	1.00	-
17	457446.67	2230686.28	Картометрический	1.00	-
18	457450.04	2230855.50	Картометрический	1.00	-
19	457445.46	2230898.08	Картометрический	1.00	-
20	457436.30	2230936.20	Картометрический	1.00	-
21	457406.78	2230988.22	Картометрический	1.00	-
22	457379.28	2231025.74	Картометрический	1.00	-
23	457330.79	2231069.78	Картометрический	1.00	-
24	457186.76	2231189.37	Картометрический	1.00	-
25	457149.51	2231222.26	Картометрический	1.00	-
26	457097.44	2231268.20	Картометрический	1.00	-
27	456998.62	2231327.04	Картометрический	1.00	-
28	456746.94	2231450.83	Аналитический	0.10	-
29	456690.80	2231484.04	Аналитический	0.10	-
30	456666.78	2231498.57	Аналитический	0.10	-
31	456646.61	2231511.86	Аналитический	0.10	-
32	456631.58	2231521.77	Аналитический	0.10	-
33	456626.82	2231524.90	Аналитический	0.10	-
34	456601.04	2231554.05	Аналитический	0.10	-

1	2	3	4	5	6
35	456533.24	2231646.27	Аналитический	0.10	-
36	456497.02	2231699.28	Аналитический	0.10	-
37	456468.12	2231749.76	Аналитический	0.10	-
38	456428.85	2231810.74	Аналитический	0.10	-
39	456390.38	2231861.22	Аналитический	0.10	-
40	456331.57	2231914.91	Аналитический	0.10	-
41	456271.32	2231958.79	Аналитический	0.10	-
42	456247.98	2231973.62	Аналитический	0.10	-
43	456077.02	2232048.75	Аналитический	0.10	-
44	456017.88	2232077.37	Аналитический	0.10	-
45	456014.58	2232063.00	Картометрический	1.00	-
46	456004.72	2232043.57	Картометрический	1.00	-
47	455997.54	2232021.83	Картометрический	1.00	-
48	455956.98	2232022.15	Картометрический	1.00	-
49	455951.29	2232029.72	Картометрический	1.00	-
50	455948.20	2232037.53	Картометрический	1.00	-
51	455930.84	2232068.39	Картометрический	1.00	-
52	455920.41	2232084.39	Картометрический	1.00	-
53	455941.82	2232103.79	Картометрический	1.00	-
54	455960.47	2232121.14	Аналитический	0.10	-
55	455948.18	2232139.93	Аналитический	0.10	-
56	455910.63	2232109.36	Картометрический	1.00	-
57	455908.69	2232114.45	Картометрический	1.00	-
58	455899.39	2232138.65	Картометрический	1.00	-
59	455872.74	2232216.63	Картометрический	1.00	-
60	455859.72	2232257.36	Картометрический	1.00	-
61	455850.80	2232285.94	Картометрический	1.00	-
62	455833.49	2232288.67	Картометрический	1.00	-
63	455815.38	2232291.55	Картометрический	1.00	-
64	455815.46	2232292.55	Картометрический	1.00	-
65	455819.21	2232335.52	Картометрический	1.00	-
66	455810.55	2232429.11	Картометрический	1.00	-
67	455822.45	2232447.89	Картометрический	1.00	-
68	455819.75	2232477.57	Картометрический	1.00	-
69	455821.61	2232500.00	Картометрический	1.00	-
70	455829.56	2232532.01	Картометрический	1.00	-
71	455848.25	2232559.10	Картометрический	1.00	-
72	455830.80	2232603.50	Картометрический	1.00	-
73	455821.64	2232626.76	Картометрический	1.00	-
74	455788.14	2232708.19	Картометрический	1.00	-
75	455759.93	2232756.79	Картометрический	1.00	-
76	455738.80	2232763.64	Картометрический	1.00	-
77	455717.69	2232760.47	Картометрический	1.00	-
78	455669.75	2232775.46	Картометрический	1.00	-
79	455568.05	2232769.46	Картометрический	1.00	-
80	455492.18	2232764.03	Картометрический	1.00	-
81	455469.06	2232758.72	Картометрический	1.00	-
82	455430.30	2232747.45	Картометрический	1.00	-

1	2	3	4	5	6
83	455362.39	2232725.11	Картометрический	1.00	-
84	455328.44	2232711.52	Картометрический	1.00	-
85	455330.15	2232703.66	Картометрический	1.00	-
86	455343.88	2232659.63	Картометрический	1.00	-
87	455360.45	2232593.77	Картометрический	1.00	-
88	455365.22	2232516.45	Картометрический	1.00	-
89	455331.92	2232510.02	Картометрический	1.00	-
90	455334.51	2232453.90	Картометрический	1.00	-
91	455328.69	2232431.28	Картометрический	1.00	-
92	455315.44	2232421.90	Картометрический	1.00	-
93	455297.34	2232420.93	Картометрический	1.00	-
94	455278.11	2232425.78	Картометрический	1.00	-
95	455257.83	2232421.66	Картометрический	1.00	-
96	455255.81	2232409.95	Картометрический	1.00	-
97	455261.87	2232392.57	Картометрический	1.00	-
98	455281.26	2232343.28	Картометрический	1.00	-
99	455276.66	2232314.28	Картометрический	1.00	-
100	455289.15	2232298.28	Картометрический	1.00	-
101	455291.04	2232289.31	Картометрический	1.00	-
102	455289.42	2232281.15	Картометрический	1.00	-
103	455302.19	2232266.04	Картометрический	1.00	-
104	455329.79	2232246.95	Аналитический	0.10	-
105	455347.01	2232227.93	Аналитический	0.10	-
106	455365.63	2232210.20	Картометрический	1.00	-
107	455380.88	2232202.38	Картометрический	1.00	-
108	455383.83	2232205.71	Картометрический	1.00	-
109	455392.41	2232201.24	Картометрический	1.00	-
110	455397.86	2232184.83	Картометрический	1.00	-
111	455411.60	2232150.89	Картометрический	1.00	-
112	455438.75	2232127.95	Картометрический	1.00	-
113	455459.11	2232083.02	Картометрический	1.00	-
114	455461.94	2232042.61	Картометрический	1.00	-
115	455450.33	2231985.77	Картометрический	1.00	-
116	455451.16	2231866.36	Картометрический	1.00	-
117	455491.78	2231827.57	Картометрический	1.00	-
118	455516.75	2231794.60	Картометрический	1.00	-
119	455540.75	2231708.20	Картометрический	1.00	-
120	455563.73	2231636.40	Картометрический	1.00	-
121	455591.49	2231600.82	Картометрический	1.00	-
122	455637.16	2231522.06	Картометрический	1.00	-
123	455684.15	2231497.57	Картометрический	1.00	-
124	455705.99	2231535.63	Картометрический	1.00	-
125	455697.72	2231554.16	Картометрический	1.00	-
126	455706.98	2231565.08	Картометрический	1.00	-
127	455719.56	2231582.62	Картометрический	1.00	-
128	455768.54	2231592.88	Картометрический	1.00	-
129	455933.98	2231649.90	Картометрический	1.00	-
130	455941.28	2231651.79	Картометрический	1.00	-

1	2	3	4	5	6
131	456004.23	2231674.15	Картометрический	1.00	-
132	456046.50	2231689.20	Картометрический	1.00	-
133	456064.40	2231653.10	Картометрический	1.00	-
134	456067.70	2231582.30	Картометрический	1.00	-
135	456060.10	2231565.10	Картометрический	1.00	-
136	456037.60	2231453.60	Картометрический	1.00	-
137	456023.30	2231378.40	Картометрический	1.00	-
138	456012.80	2231216.60	Картометрический	1.00	-
139	456012.24	2231203.66	Картометрический	1.00	-
140	456010.10	2231154.70	Картометрический	1.00	-
141	455957.80	2231149.40	Картометрический	1.00	-
142	455933.30	2231147.10	Картометрический	1.00	-
143	455814.90	2231175.90	Картометрический	1.00	-
144	455787.61	2231180.14	Картометрический	1.00	-
145	455735.11	2231180.21	Картометрический	1.00	-
146	455677.61	2231179.16	Картометрический	1.00	-
147	455609.36	2231177.90	Картометрический	1.00	-
148	455579.58	2231176.57	Картометрический	1.00	-
149	455533.25	2231105.75	Картометрический	1.00	-
150	455531.26	2231027.32	Картометрический	1.00	-
151	455521.00	2231001.50	Картометрический	1.00	-
152	455508.80	2230925.10	Картометрический	1.00	-
153	455601.10	2230882.70	Картометрический	1.00	-
154	455608.48	2230884.99	Картометрический	1.00	-
155	455633.56	2230881.17	Картометрический	1.00	-
156	455643.26	2230899.35	Картометрический	1.00	-
157	455783.85	2230826.22	Картометрический	1.00	-
158	455813.02	2230812.65	Картометрический	1.00	-
159	455881.22	2230789.21	Картометрический	1.00	-
160	455877.02	2230763.19	Картометрический	1.00	-
161	455963.31	2230740.25	Картометрический	1.00	-
162	455995.55	2230725.22	Картометрический	1.00	-
163	455941.42	2230603.61	Картометрический	1.00	-
164	455978.59	2230582.60	Картометрический	1.00	-
165	456064.24	2230546.24	Картометрический	1.00	-
166	456214.93	2230478.37	Картометрический	1.00	-
167	456206.12	2230447.43	Картометрический	1.00	-
168	456195.80	2230413.70	Картометрический	1.00	-
169	456256.00	2230354.20	Картометрический	1.00	-
170	456336.27	2230267.73	Картометрический	1.00	-
171	456341.40	2230262.20	Картометрический	1.00	-
172	456361.50	2230253.20	Картометрический	1.00	-
173	456329.20	2230177.30	Картометрический	1.00	-
174	456384.20	2230136.50	Картометрический	1.00	-
175	456399.60	2230160.90	Картометрический	1.00	-
176	456407.10	2230181.10	Картометрический	1.00	-
177	456451.90	2230116.60	Картометрический	1.00	-
178	456465.80	2230170.40	Картометрический	1.00	-

1	2	3	4	5	6
179	456469.30	2230213.20	Картометрический	1.00	-
180	456449.60	2230226.30	Картометрический	1.00	-
181	456461.60	2230257.00	Картометрический	1.00	-
182	456508.10	2230239.30	Картометрический	1.00	-
183	456547.40	2230228.60	Картометрический	1.00	-
184	456561.30	2230234.10	Картометрический	1.00	-
185	456570.60	2230250.20	Картометрический	1.00	-
186	456577.72	2230267.73	Картометрический	1.00	-
187	456598.70	2230319.40	Картометрический	1.00	-
188	456632.85	2230384.71	Аналитический	0.10	-
189	456640.58	2230407.44	Аналитический	0.10	-
190	456666.10	2230497.80	Картометрический	1.00	-
191	456678.80	2230450.50	Картометрический	1.00	-
192	456695.70	2230414.50	Картометрический	1.00	-
193	456703.45	2230396.50	Аналитический	0.30	-
194	456715.94	2230381.32	Аналитический	0.30	-
195	456735.08	2230362.72	Аналитический	0.30	-
196	456733.68	2230411.70	Картометрический	1.00	-
197	456714.29	2230470.69	Картометрический	1.00	-
198	456719.14	2230500.59	Картометрический	1.00	-
199	456749.04	2230555.53	Картометрический	1.00	-
200	456728.03	2230626.64	Картометрический	1.00	-
201	456707.83	2230694.51	Картометрический	1.00	-
202	456658.54	2230751.88	Картометрический	1.00	-
203	456603.59	2230836.72	Картометрический	1.00	-
204	456601.98	2230864.20	Картометрический	1.00	-
205	456632.68	2230892.48	Картометрический	1.00	-
206	456678.74	2230924.80	Картометрический	1.00	-
207	456753.88	2230954.70	Картометрический	1.00	-
208	456805.60	2230961.97	Картометрический	1.00	-
209	456833.07	2230951.46	Картометрический	1.00	-
210	456885.59	2230898.94	Картометрический	1.00	-
211	457046.39	2230813.29	Картометрический	1.00	-
212	457056.08	2230783.40	Картометрический	1.00	-
213	457070.63	2230743.80	Картометрический	1.00	-
214	457071.44	2230644.42	Картометрический	1.00	-
215	457066.59	2230587.05	Картометрический	1.00	-
216	456998.72	2230505.44	Картометрический	1.00	-
217	456949.43	2230457.76	Картометрический	1.00	-
218	456927.61	2230408.47	Картометрический	1.00	-
219	456937.10	2230369.90	Картометрический	1.00	-
220	456977.60	2230378.60	Картометрический	1.00	-
221	457003.50	2230385.60	Картометрический	1.00	-
222	457122.70	2230360.70	Картометрический	1.00	-
223	457162.20	2230351.30	Картометрический	1.00	-
224	457221.70	2230366.40	Картометрический	1.00	-
225	457239.60	2230371.40	Картометрический	1.00	-
226	457246.80	2230350.80	Картометрический	1.00	-

1	2	3	4	5	6
227	457246.80	2230323.60	Картометрический	1.00	-
228	457255.55	2230267.73	Картометрический	1.00	-
229	457260.50	2230236.10	Картометрический	1.00	-
230	457259.19	2230210.82	Картометрический	1.00	-
231	457233.51	2230205.74	Картометрический	1.00	-
232	457234.97	2230184.19	Картометрический	1.00	-
233	457258.10	2230189.64	Картометрический	1.00	-
234	457256.50	2230158.70	Картометрический	1.00	-
235	457247.10	2230120.60	Картометрический	1.00	-
236	457229.90	2230081.00	Картометрический	1.00	-
237	457199.60	2230017.30	Картометрический	1.00	-
238	457191.60	2230000.40	Картометрический	1.00	-
239	457176.40	2229975.30	Картометрический	1.00	-
240	457194.80	2229918.10	Картометрический	1.00	-
241	457225.20	2229900.90	Картометрический	1.00	-
242	457219.20	2229884.00	Картометрический	1.00	-
243	457260.30	2229880.70	Картометрический	1.00	-
244	457260.80	2229873.80	Картометрический	1.00	-
245	457249.60	2229873.30	Картометрический	1.00	-
246	457247.80	2229862.60	Картометрический	1.00	-
247	457253.60	2229861.80	Картометрический	1.00	-
248	457252.10	2229853.60	Картометрический	1.00	-
249	457225.70	2229838.20	Картометрический	1.00	-
250	457199.80	2229838.70	Картометрический	1.00	-
251	457183.40	2229822.80	Картометрический	1.00	-
252	457162.20	2229786.90	Картометрический	1.00	-
253	457136.60	2229744.90	Картометрический	1.00	-
254	457130.40	2229720.00	Аналитический	0.30	-
255	457189.10	2229698.80	Аналитический	0.30	-
256	457234.40	2229678.70	Аналитический	0.30	-
257	457215.00	2229648.10	Аналитический	0.30	-
258	457213.91	2229634.45	Картометрический	1.00	-
259	457210.30	2229589.10	Аналитический	0.30	-
260	457210.00	2229528.70	Аналитический	0.30	-
261	457209.30	2229488.80	Аналитический	0.30	-
262	457211.00	2229465.50	Аналитический	0.30	-
263	457297.30	2229461.70	Аналитический	0.30	-
264	457330.15	2229461.70	Картометрический	1.00	-
1	457349.60	2229461.70	Картометрический	1.00	-
265	457391.06	2231030.04	Аналитический	0.10	-
266	457391.91	2231033.24	Картометрический	1.00	-
267	457412.72	2231111.03	Картометрический	1.00	-
268	457414.03	2231107.21	Картометрический	1.00	-
269	457443.14	2231130.24	Картометрический	1.00	-
270	457423.93	2231154.56	Картометрический	1.00	-
271	457492.50	2231331.20	Картометрический	1.00	-
272	457524.90	2231449.40	Картометрический	1.00	-

1	2	3	4	5	6
273	457540.30	2231466.53	Картометрический	1.00	-
274	457540.99	2231467.30	Картометрический	1.00	-
275	457541.80	2231468.20	Картометрический	1.00	-
276	457600.03	2231423.20	Картометрический	1.00	-
277	457616.20	2231410.70	Картометрический	1.00	-
278	457661.20	2231401.70	Картометрический	1.00	-
279	457691.00	2231407.70	Картометрический	1.00	-
280	457727.10	2231410.30	Картометрический	1.00	-
281	457764.80	2231437.10	Картометрический	1.00	-
282	457717.20	2231550.60	Картометрический	1.00	-
283	457693.30	2231606.20	Картометрический	1.00	-
284	457670.80	2231698.60	Картометрический	1.00	-
285	457704.16	2231716.12	Картометрический	1.00	-
286	457661.94	2231792.78	Картометрический	1.00	-
287	457596.65	2231906.06	Картометрический	1.00	-
288	457550.60	2231988.64	Картометрический	1.00	-
289	457504.70	2232060.07	Картометрический	1.00	-
290	457488.06	2232079.77	Картометрический	1.00	-
291	457450.23	2232072.02	Аналитический	0.10	-
292	457432.91	2232068.83	Аналитический	0.10	-
293	457360.55	2232056.77	Аналитический	0.10	-
294	457341.95	2232051.76	Аналитический	0.10	-
295	457317.71	2232044.66	Аналитический	0.10	-
296	457303.15	2232043.84	Аналитический	0.10	-
297	457289.05	2232048.57	Аналитический	0.10	-
298	457275.18	2232065.11	Аналитический	0.10	-
299	457266.93	2232086.27	Аналитический	0.10	-
300	457257.39	2232109.93	Аналитический	0.10	-
301	457247.79	2232130.24	Аналитический	0.10	-
302	457236.03	2232147.99	Аналитический	0.10	-
303	457117.09	2232260.14	Картометрический	1.00	-
304	457104.89	2232260.46	Картометрический	1.00	-
305	457064.38	2232204.84	Картометрический	1.00	-
306	457035.14	2232170.84	Картометрический	1.00	-
307	457027.00	2232178.20	Картометрический	1.00	-
308	457037.82	2232189.68	Картометрический	1.00	-
309	457039.92	2232201.64	Картометрический	1.00	-
310	457033.06	2232212.79	Картометрический	1.00	-
311	456968.39	2232266.90	Картометрический	1.00	-
312	456947.63	2232243.24	Картометрический	1.00	-
313	456966.68	2232228.34	Картометрический	1.00	-
314	456953.97	2232214.20	Картометрический	1.00	-
315	456941.33	2232225.54	Картометрический	1.00	-
316	456932.38	2232221.27	Картометрический	1.00	-
317	456893.80	2232254.59	Картометрический	1.00	-
318	456853.35	2232205.68	Картометрический	1.00	-
319	456831.83	2232227.58	Картометрический	1.00	-
320	456794.20	2232175.30	Картометрический	1.00	-

1	2	3	4	5	6
321	456807.26	2232163.41	Аналитический	0.10	-
322	456830.93	2232148.98	Аналитический	0.10	-
323	456862.32	2232191.29	Картометрический	1.00	-
324	456899.65	2232161.07	Картометрический	1.00	-
325	456896.13	2232156.25	Картометрический	1.00	-
326	456893.05	2232152.14	Картометрический	1.00	-
327	456881.33	2232137.76	Картометрический	1.00	-
328	456884.84	2232135.19	Картометрический	1.00	-
329	456862.66	2232106.68	Картометрический	1.00	-
330	456795.71	2232137.48	Аналитический	0.10	-
331	456780.28	2232165.88	Картометрический	1.00	-
332	456757.18	2232184.28	Картометрический	1.00	-
333	456811.17	2232249.39	Картометрический	1.00	-
334	456796.87	2232266.04	Картометрический	1.00	-
335	456796.22	2232284.54	Картометрический	1.00	-
336	456803.79	2232301.81	Аналитический	0.10	-
337	456857.49	2232361.28	Картометрический	1.00	-
338	456850.34	2232367.42	Картометрический	1.00	-
339	456785.39	2232423.06	Картометрический	1.00	-
340	456719.92	2232479.67	Картометрический	1.00	-
341	456706.61	2232464.96	Картометрический	1.00	-
342	456693.12	2232450.04	Картометрический	1.00	-
343	456690.08	2232452.58	Картометрический	1.00	-
344	456684.86	2232456.95	Картометрический	1.00	-
345	456674.53	2232465.06	Картометрический	1.00	-
346	456671.80	2232467.73	Аналитический	0.10	-
347	456669.71	2232471.33	Аналитический	0.10	-
348	456657.03	2232479.74	Картометрический	1.00	-
349	456634.46	2232451.96	Картометрический	1.00	-
350	456560.77	2232512.40	Картометрический	1.00	-
351	456552.73	2232526.94	Картометрический	1.00	-
352	456543.54	2232525.17	Картометрический	1.00	-
353	456542.72	2232525.32	Картометрический	1.00	-
354	456523.37	2232528.95	Картометрический	1.00	-
355	456491.65	2232544.68	Картометрический	1.00	-
356	456480.81	2232549.32	Картометрический	1.00	-
357	456476.34	2232550.09	Картометрический	1.00	-
358	456467.40	2232550.25	Картометрический	1.00	-
359	456458.08	2232548.96	Картометрический	1.00	-
360	456439.90	2232543.63	Картометрический	1.00	-
361	456431.54	2232540.46	Картометрический	1.00	-
362	456413.66	2232535.73	Картометрический	1.00	-
363	456348.39	2232515.86	Картометрический	1.00	-
364	456283.62	2232496.15	Картометрический	1.00	-
365	456228.49	2232479.37	Картометрический	1.00	-
366	456166.00	2232462.34	Картометрический	1.00	-
367	456127.00	2232453.21	Картометрический	1.00	-
368	456076.25	2232444.01	Картометрический	1.00	-

1	2	3	4	5	6
369	456027.37	2232438.03	Картометрический	1.00	-
370	455965.24	2232434.84	Картометрический	1.00	-
371	455925.34	2232436.40	Картометрический	1.00	-
372	455911.84	2232443.13	Картометрический	1.00	-
373	455900.29	2232451.99	Картометрический	1.00	-
374	455897.08	2232455.64	Картометрический	1.00	-
375	455915.26	2232333.35	Картометрический	1.00	-
376	455937.98	2232200.69	Картометрический	1.00	-
377	455945.75	2232178.23	Аналитический	0.10	-
378	455949.12	2232168.47	Аналитический	0.10	-
379	455957.48	2232148.75	Аналитический	0.10	-
380	455959.53	2232144.36	Аналитический	0.10	-
381	455969.79	2232128.81	Картометрический	1.00	-
382	455990.99	2232108.16	Картометрический	1.00	-
383	456023.67	2232087.90	Картометрический	1.00	-
384	456082.05	2232059.65	Картометрический	1.00	-
385	456253.64	2231984.23	Картометрический	1.00	-
386	456278.07	2231968.72	Картометрический	1.00	-
387	456339.23	2231924.17	Картометрический	1.00	-
388	456392.08	2231876.16	Картометрический	1.00	-
389	456398.93	2231869.94	Картометрический	1.00	-
390	456438.43	2231817.76	Картометрический	1.00	-
391	456477.69	2231756.72	Картометрический	1.00	-
392	456507.19	2231705.64	Картометрический	1.00	-
393	456542.81	2231653.17	Картометрический	1.00	-
394	456609.06	2231563.40	Аналитический	0.10	-
395	456610.34	2231561.66	Аналитический	0.10	-
396	456634.75	2231534.05	Аналитический	0.10	-
397	456673.19	2231508.72	Аналитический	0.10	-
398	456746.00	2231465.45	Аналитический	0.10	-
399	457004.34	2231337.59	Аналитический	0.10	-
400	457104.54	2231277.94	Аналитический	0.10	-
401	457194.56	2231198.49	Аналитический	0.10	-
402	457338.66	2231078.85	Аналитический	0.10	-
403	457388.24	2231033.81	Аналитический	0.10	-
265	457391.06	2231030.04	Аналитический	0.10	-
404	456340.66	2232093.04	Картометрический	1.00	-
405	456380.17	2232178.04	Картометрический	1.00	-
406	456400.37	2232226.93	Картометрический	1.00	-
407	456404.01	2232338.84	Картометрический	1.00	-
408	456403.60	2232422.28	Картометрический	1.00	-
409	456401.67	2232478.27	Картометрический	1.00	-
410	456384.90	2232473.52	Картометрический	1.00	-
411	456370.67	2232469.20	Картометрический	1.00	-
412	456368.96	2232468.68	Картометрический	1.00	-
413	456358.99	2232465.77	Картометрический	1.00	-
414	456348.73	2232463.65	Картометрический	1.00	-

1	2	3	4	5	6
415	456324.08	2232455.73	Картометрический	1.00	-
416	456280.30	2232442.93	Картометрический	1.00	-
417	456278.66	2232442.37	Картометрический	1.00	-
418	456277.84	2232400.61	Картометрический	1.00	-
419	456253.72	2232399.60	Картометрический	1.00	-
420	456254.20	2232328.34	Картометрический	1.00	-
421	456212.83	2232293.11	Картометрический	1.00	-
422	456189.88	2232268.95	Картометрический	1.00	-
423	456311.71	2232087.60	Картометрический	1.00	-
404	456340.66	2232093.04	Картометрический	1.00	-
424	457790.70	2232276.98	Аналитический	0.30	-
425	457802.39	2232316.14	Аналитический	0.30	-
426	457784.79	2232370.83	Аналитический	0.30	-
427	457775.39	2232386.97	Аналитический	0.30	-
428	457773.51	2232392.66	Картометрический	1.00	-
429	457597.06	2232322.28	Картометрический	1.00	-
430	457632.44	2232239.84	Аналитический	0.10	-
431	457646.30	2232216.73	Аналитический	0.10	-
432	457666.90	2232212.04	Аналитический	0.10	-
433	457670.66	2232210.40	Картометрический	1.00	-
434	457677.32	2232214.28	Аналитический	0.30	-
435	457770.19	2232265.95	Аналитический	0.30	-
436	457785.72	2232274.27	Аналитический	0.30	-
424	457790.70	2232276.98	Аналитический	0.30	-
437	457516.60	2232458.52	Картометрический	1.00	-
438	457553.20	2232520.67	Картометрический	1.00	-
439	457584.44	2232555.28	Картометрический	1.00	-
440	457608.42	2232570.81	Картометрический	1.00	-
441	457560.86	2232609.32	Картометрический	1.00	-
442	457522.89	2232632.65	Картометрический	1.00	-
443	457510.28	2232610.09	Картометрический	1.00	-
444	457504.03	2232598.51	Картометрический	1.00	-
445	457500.87	2232590.85	Картометрический	1.00	-
446	457480.10	2232557.76	Картометрический	1.00	-
447	457449.04	2232574.97	Картометрический	1.00	-
448	457445.87	2232575.60	Картометрический	1.00	-
449	457497.86	2232722.96	Картометрический	1.00	-
450	457541.80	2232816.80	Картометрический	1.00	-
451	457542.13	2232826.90	Картометрический	1.00	-
452	457561.54	2232868.33	Картометрический	1.00	-
453	457574.80	2232896.20	Картометрический	1.00	-
454	457473.30	2232941.89	Картометрический	1.00	-
455	457434.20	2232865.09	Картометрический	1.00	-
456	457314.22	2232558.63	Картометрический	1.00	-
457	457231.10	2232428.01	Картометрический	1.00	-
458	457283.18	2232388.20	Картометрический	1.00	-

1	2	3	4	5	6
459	457289.87	2232397.43	Картометрический	1.00	-
460	457301.81	2232412.23	Картометрический	1.00	-
461	457331.04	2232448.11	Картометрический	1.00	-
462	457377.16	2232516.77	Картометрический	1.00	-
463	457381.84	2232524.84	Картометрический	1.00	-
464	457421.07	2232505.31	Картометрический	1.00	-
437	457516.60	2232458.52	Картометрический	1.00	-
465	457058.59	2232220.95	Картометрический	1.00	-
466	457074.75	2232237.43	Картометрический	1.00	-
467	457079.43	2232242.50	Картометрический	1.00	-
468	457098.79	2232263.45	Картометрический	1.00	-
469	457101.01	2232268.38	Картометрический	1.00	-
470	457100.23	2232278.54	Аналитический	0.10	-
471	457077.72	2232318.17	Аналитический	0.10	-
472	457072.74	2232326.02	Картометрический	1.00	-
473	457057.67	2232309.87	Картометрический	1.00	-
474	457040.81	2232323.41	Картометрический	1.00	-
475	457007.68	2232282.60	Картометрический	1.00	-
476	457017.74	2232273.40	Аналитический	0.10	-
477	457014.97	2232270.29	Аналитический	0.10	-
478	457004.27	2232258.04	Аналитический	0.10	-
479	457000.57	2232254.15	Картометрический	1.00	-
480	457009.46	2232246.97	Картометрический	1.00	-
481	457040.81	2232219.01	Картометрический	1.00	-
482	457050.19	2232218.12	Картометрический	1.00	-
465	457058.59	2232220.95	Картометрический	1.00	-
483	456551.39	2232536.38	Картометрический	1.00	-
484	456554.24	2232537.56	Картометрический	1.00	-
485	456562.40	2232545.05	Картометрический	1.00	-
486	456579.77	2232562.26	Картометрический	1.00	-
487	456577.91	2232563.78	Картометрический	1.00	-
488	456571.68	2232569.19	Картометрический	1.00	-
489	456569.42	2232566.69	Картометрический	1.00	-
490	456563.60	2232569.11	Картометрический	1.00	-
491	456558.75	2232574.21	Картометрический	1.00	-
492	456560.77	2232576.87	Картометрический	1.00	-
493	456548.32	2232583.58	Картометрический	1.00	-
494	456558.43	2232596.19	Картометрический	1.00	-
495	456547.06	2232620.52	Картометрический	1.00	-
496	456529.52	2232605.59	Картометрический	1.00	-
497	456515.34	2232618.92	Картометрический	1.00	-
498	456486.18	2232585.62	Картометрический	1.00	-
499	456468.35	2232559.75	Картометрический	1.00	-
500	456479.95	2232559.05	Картометрический	1.00	-
501	456485.81	2232557.58	Картометрический	1.00	-
502	456497.15	2232552.48	Картометрический	1.00	-

1	2	3	4	5	6
503	456525.96	2232538.31	Картометрический	1.00	-
504	456527.39	2232537.60	Картометрический	1.00	-
505	456543.46	2232534.72	Картометрический	1.00	-
483	456551.39	2232536.38	Картометрический	1.00	-
506	456748.10	2232467.97	Картометрический	1.00	-
507	456752.79	2232473.38	Аналитический	0.10	-
508	456763.89	2232485.93	Аналитический	0.10	-
509	456765.78	2232488.13	Аналитический	0.10	-
510	456767.39	2232492.59	Аналитический	0.10	-
511	456767.82	2232493.39	Картометрический	1.00	-
512	456787.45	2232524.56	Картометрический	1.00	-
513	456795.26	2232532.44	Картометрический	1.00	-
514	456822.40	2232509.66	Картометрический	1.00	-
515	456832.15	2232519.74	Картометрический	1.00	-
516	456843.62	2232532.69	Картометрический	1.00	-
517	456854.66	2232542.38	Картометрический	1.00	-
518	456829.18	2232567.38	Аналитический	0.10	-
519	456778.63	2232622.31	Аналитический	0.10	-
520	456726.76	2232683.21	Аналитический	0.10	-
521	456666.33	2232747.91	Аналитический	0.10	-
522	456630.60	2232789.55	Аналитический	0.10	-
523	456617.27	2232805.07	Аналитический	0.10	-
524	456615.48	2232807.12	Аналитический	0.10	-
525	456518.46	2232909.15	Аналитический	0.10	-
526	456496.83	2232933.40	Аналитический	0.10	-
527	456487.32	2232940.99	Аналитический	0.10	-
528	456479.49	2232941.72	Аналитический	0.10	-
529	456464.03	2232937.57	Аналитический	0.10	-
530	456462.52	2232936.77	Аналитический	0.10	-
531	456358.90	2232881.97	Аналитический	0.10	-
532	456311.62	2232855.97	Аналитический	0.10	-
533	456272.00	2232835.86	Аналитический	0.10	-
534	456255.27	2232828.15	Аналитический	0.10	-
535	456234.15	2232820.75	Аналитический	0.10	-
536	456210.32	2232814.72	Аналитический	0.10	-
537	456156.18	2232807.09	Аналитический	0.10	-
538	456056.19	2232797.26	Аналитический	0.10	-
539	455981.98	2232792.01	Аналитический	0.10	-
540	455906.10	2232786.59	Аналитический	0.10	-
541	455830.14	2232782.39	Аналитический	0.10	-
542	455811.06	2232780.87	Аналитический	0.10	-
543	455802.21	2232773.98	Аналитический	0.10	-
544	455795.81	2232763.99	Аналитический	0.10	-
545	455792.78	2232753.44	Аналитический	0.10	-
546	455790.86	2232740.53	Аналитический	0.10	-
547	455791.47	2232732.15	Аналитический	0.10	-
548	455798.28	2232728.83	Картометрический	1.00	-

1	2	3	4	5	6
549	455795.35	2232714.39	Картометрический	1.00	-
550	455840.85	2232604.87	Картометрический	1.00	-
551	455846.10	2232592.17	Картометрический	1.00	-
552	455856.43	2232595.39	Картометрический	1.00	-
553	455893.23	2232601.40	Картометрический	1.00	-
554	455895.71	2232574.07	Картометрический	1.00	-
555	455906.08	2232553.86	Картометрический	1.00	-
556	455906.39	2232511.78	Картометрический	1.00	-
557	455896.62	2232470.39	Картометрический	1.00	-
558	455908.14	2232457.33	Картометрический	1.00	-
559	455919.66	2232448.43	Картометрический	1.00	-
560	455930.53	2232444.41	Картометрический	1.00	-
561	455966.29	2232444.33	Картометрический	1.00	-
562	456027.06	2232447.57	Картометрический	1.00	-
563	456072.75	2232454.57	Картометрический	1.00	-
564	456125.51	2232462.64	Картометрический	1.00	-
565	456164.56	2232471.78	Картометрический	1.00	-
566	456226.60	2232488.73	Картометрический	1.00	-
567	456279.78	2232504.73	Картометрический	1.00	-
568	456346.17	2232524.70	Картометрический	1.00	-
569	456429.83	2232549.86	Картометрический	1.00	-
570	456437.46	2232552.86	Картометрический	1.00	-
571	456373.68	2232653.24	Картометрический	1.00	-
572	456438.53	2232682.48	Картометрический	1.00	-
573	456547.55	2232731.63	Картометрический	1.00	-
574	456595.55	2232678.96	Картометрический	1.00	-
575	456615.34	2232694.64	Картометрический	1.00	-
576	456627.38	2232703.79	Картометрический	1.00	-
577	456644.42	2232688.60	Картометрический	1.00	-
578	456628.45	2232672.26	Картометрический	1.00	-
579	456663.27	2232641.06	Картометрический	1.00	-
580	456639.26	2232605.41	Картометрический	1.00	-
581	456630.45	2232612.12	Картометрический	1.00	-
582	456610.89	2232588.84	Картометрический	1.00	-
583	456603.95	2232579.77	Картометрический	1.00	-
584	456610.97	2232579.65	Картометрический	1.00	-
585	456621.93	2232575.43	Картометрический	1.00	-
586	456635.50	2232565.31	Картометрический	1.00	-
587	456700.57	2232509.04	Картометрический	1.00	-
506	456748.10	2232467.97	Картометрический	1.00	-
588	457128.00	2232656.39	Картометрический	1.00	-
589	457195.71	2232783.25	Картометрический	1.00	-
590	457160.80	2232802.48	Картометрический	1.00	-
591	457176.16	2232830.12	Картометрический	1.00	-
592	457164.25	2232840.56	Аналитический	0.10	-
593	457192.54	2232906.40	Аналитический	0.10	-
594	457201.52	2232924.83	Аналитический	0.10	-

1	2	3	4	5	6
595	457216.95	2232977.89	Картометрический	1.00	-
596	457191.99	2232987.26	Картометрический	1.00	-
597	457103.82	2233036.23	Картометрический	1.00	-
598	457008.47	2233071.71	Картометрический	1.00	-
599	456977.10	2233087.83	Картометрический	1.00	-
600	456930.75	2233135.72	Картометрический	1.00	-
601	456920.92	2233151.93	Картометрический	1.00	-
602	456910.18	2233173.35	Картометрический	1.00	-
603	456861.08	2233172.46	Картометрический	1.00	-
604	456836.68	2233160.36	Картометрический	1.00	-
605	456752.95	2233182.99	Картометрический	1.00	-
606	456714.64	2233184.67	Картометрический	1.00	-
607	456606.42	2233270.46	Картометрический	1.00	-
608	456605.22	2233577.10	Картометрический	1.00	-
609	456589.99	2233615.37	Картометрический	1.00	-
610	456599.93	2233619.41	Картометрический	1.00	-
611	456609.61	2233632.18	Картометрический	1.00	-
612	456638.86	2233649.91	Картометрический	1.00	-
613	456648.29	2233664.45	Картометрический	1.00	-
614	456637.89	2233682.79	Картометрический	1.00	-
615	456624.14	2233697.53	Картометрический	1.00	-
616	456615.76	2233719.34	Картометрический	1.00	-
617	456607.09	2233736.58	Картометрический	1.00	-
618	456584.52	2233758.39	Картометрический	1.00	-
619	456565.72	2233749.24	Картометрический	1.00	-
620	456569.11	2233812.03	Картометрический	1.00	-
621	456541.12	2233903.44	Картометрический	1.00	-
622	456516.13	2234121.24	Картометрический	1.00	-
623	456538.40	2234271.41	Картометрический	1.00	-
624	456567.09	2234304.79	Картометрический	1.00	-
625	456550.73	2234481.31	Картометрический	1.00	-
626	456555.30	2234581.90	Картометрический	1.00	-
627	456538.80	2234629.40	Картометрический	1.00	-
628	456523.20	2234718.00	Картометрический	1.00	-
629	456514.70	2234749.10	Картометрический	1.00	-
630	456511.10	2234759.80	Картометрический	1.00	-
631	456501.70	2234770.40	Картометрический	1.00	-
632	456489.00	2234774.20	Картометрический	1.00	-
633	456474.20	2234776.20	Картометрический	1.00	-
634	456445.20	2234776.40	Картометрический	1.00	-
635	456416.10	2234804.10	Картометрический	1.00	-
636	456392.50	2234833.30	Картометрический	1.00	-
637	456362.60	2234849.00	Картометрический	1.00	-
638	456323.30	2235014.40	Картометрический	1.00	-
639	456352.10	2235012.70	Картометрический	1.00	-
640	456371.20	2235018.50	Картометрический	1.00	-
641	456395.70	2235052.60	Картометрический	1.00	-
642	456410.60	2235082.70	Картометрический	1.00	-

1	2	3	4	5	6
643	456422.20	2235115.80	Картометрический	1.00	-
644	456433.30	2235146.30	Картометрический	1.00	-
645	456440.40	2235185.80	Картометрический	1.00	-
646	456432.90	2235208.80	Картометрический	1.00	-
647	456437.60	2235238.30	Картометрический	1.00	-
648	456440.20	2235263.40	Картометрический	1.00	-
649	456438.10	2235293.10	Картометрический	1.00	-
650	456437.00	2235350.60	Картометрический	1.00	-
651	456438.90	2235387.40	Картометрический	1.00	-
652	456433.50	2235506.00	Картометрический	1.00	-
653	456429.70	2235538.20	Картометрический	1.00	-
654	456425.60	2235571.70	Картометрический	1.00	-
655	456392.10	2235578.30	Картометрический	1.00	-
656	456387.30	2235599.20	Картометрический	1.00	-
657	456383.70	2235618.30	Картометрический	1.00	-
658	456383.90	2235633.30	Картометрический	1.00	-
659	456390.80	2235657.60	Картометрический	1.00	-
660	456421.50	2235671.80	Картометрический	1.00	-
661	456422.00	2235708.70	Картометрический	1.00	-
662	456382.00	2235725.30	Картометрический	1.00	-
663	456331.70	2235806.70	Картометрический	1.00	-
664	456297.30	2235867.10	Картометрический	1.00	-
665	456278.90	2235924.50	Картометрический	1.00	-
666	456238.90	2235921.40	Картометрический	1.00	-
667	456214.40	2235919.30	Картометрический	1.00	-
668	456193.10	2235915.00	Картометрический	1.00	-
669	456173.00	2235912.00	Картометрический	1.00	-
670	456146.10	2235908.56	Аналитический	0.30	-
671	456135.74	2235968.28	Аналитический	0.30	-
672	456113.64	2236082.18	Аналитический	0.30	-
673	456091.43	2236194.85	Аналитический	0.30	-
674	456112.20	2236218.30	Картометрический	1.00	-
675	456175.10	2236224.60	Картометрический	1.00	-
676	456218.30	2236228.20	Картометрический	1.00	-
677	456212.50	2236265.00	Картометрический	1.00	-
678	456213.30	2236298.90	Картометрический	1.00	-
679	456210.60	2236335.20	Картометрический	1.00	-
680	456180.70	2236331.50	Картометрический	1.00	-
681	456172.50	2236365.30	Картометрический	1.00	-
682	456145.20	2236359.30	Картометрический	1.00	-
683	456130.80	2236406.10	Картометрический	1.00	-
684	456207.30	2236479.60	Картометрический	1.00	-
685	456187.40	2236508.40	Картометрический	1.00	-
686	456176.60	2236512.50	Картометрический	1.00	-
687	456112.20	2236494.60	Картометрический	1.00	-
688	456084.70	2236467.80	Картометрический	1.00	-
689	456045.30	2236432.70	Картометрический	1.00	-
690	456034.00	2236408.30	Картометрический	1.00	-

1	2	3	4	5	6
691	456024.10	2236410.40	Картометрический	1.00	-
692	456015.70	2236444.40	Картометрический	1.00	-
693	456007.70	2236474.80	Картометрический	1.00	-
694	455998.50	2236508.40	Картометрический	1.00	-
695	455976.00	2236534.80	Картометрический	1.00	-
696	455962.40	2236553.00	Картометрический	1.00	-
697	455943.30	2236583.60	Картометрический	1.00	-
698	455932.13	2236608.01	Аналитический	0.30	-
699	455902.70	2236672.30	Картометрический	1.00	-
700	455895.00	2236693.80	Картометрический	1.00	-
701	455851.80	2236710.30	Картометрический	1.00	-
702	455866.68	2236526.83	Картометрический	1.00	-
703	455881.54	2236394.15	Картометрический	1.00	-
704	455891.56	2236318.20	Картометрический	1.00	-
705	455897.71	2236254.52	Картометрический	1.00	-
706	455905.78	2236196.83	Картометрический	1.00	-
707	455909.83	2236160.31	Картометрический	1.00	-
708	455916.12	2236110.21	Картометрический	1.00	-
709	455922.75	2236063.50	Картометрический	1.00	-
710	455935.36	2235956.36	Картометрический	1.00	-
711	455943.28	2235896.24	Картометрический	1.00	-
712	455952.00	2235811.56	Картометрический	1.00	-
713	455959.11	2235734.47	Картометрический	1.00	-
714	455960.25	2235702.00	Картометрический	1.00	-
715	455963.48	2235586.29	Картометрический	1.00	-
716	455963.16	2235520.99	Картометрический	1.00	-
717	455963.80	2235451.51	Картометрический	1.00	-
718	455965.90	2235361.49	Картометрический	1.00	-
719	455966.54	2235217.83	Картометрический	1.00	-
720	455965.09	2235123.61	Картометрический	1.00	-
721	455966.87	2235026.65	Картометрический	1.00	-
722	455967.52	2234891.15	Картометрический	1.00	-
723	455968.00	2234752.08	Картометрический	1.00	-
724	455969.94	2234621.67	Картометрический	1.00	-
725	455970.42	2234455.05	Картометрический	1.00	-
726	455971.55	2234299.51	Картометрический	1.00	-
727	455973.82	2234117.62	Картометрический	1.00	-
728	455975.45	2234032.43	Картометрический	1.00	-
729	455983.03	2233965.07	Картометрический	1.00	-
730	455993.95	2233910.41	Картометрический	1.00	-
731	456008.56	2233856.15	Картометрический	1.00	-
732	456048.64	2233743.02	Картометрический	1.00	-
733	456086.29	2233673.05	Картометрический	1.00	-
734	456112.63	2233628.12	Картометрический	1.00	-
735	456174.86	2233522.11	Картометрический	1.00	-
736	456231.42	2233422.24	Картометрический	1.00	-
737	456297.03	2233312.50	Картометрический	1.00	-
738	456338.24	2233245.28	Картометрический	1.00	-

1	2	3	4	5	6
739	456416.95	2233110.35	Картометрический	1.00	-
740	456454.26	2233048.28	Картометрический	1.00	-
741	456490.96	2232994.80	Картометрический	1.00	-
742	456525.21	2232953.43	Картометрический	1.00	-
743	456594.22	2232887.65	Картометрический	1.00	-
744	456662.58	2232828.83	Картометрический	1.00	-
745	456703.14	2232848.95	Картометрический	1.00	-
746	456743.64	2232871.89	Картометрический	1.00	-
747	456830.19	2232814.42	Картометрический	1.00	-
748	456996.70	2232721.44	Картометрический	1.00	-
588	457128.00	2232656.39	Картометрический	1.00	-
749	456478.47	2232953.87	Аналитический	0.10	-
750	456468.16	2232972.98	Картометрический	1.00	-
751	456436.65	2233036.81	Картометрический	1.00	-
752	456355.21	2233171.91	Картометрический	1.00	-
753	456279.25	2233296.51	Картометрический	1.00	-
754	456224.47	2233386.20	Картометрический	1.00	-
755	456174.85	2233470.40	Картометрический	1.00	-
756	456143.18	2233523.24	Картометрический	1.00	-
757	456079.67	2233628.28	Картометрический	1.00	-
758	456027.79	2233727.99	Картометрический	1.00	-
759	455997.57	2233803.46	Картометрический	1.00	-
760	455976.08	2233879.58	Картометрический	1.00	-
761	455965.90	2233932.26	Картометрический	1.00	-
762	455960.41	2233969.43	Картометрический	1.00	-
763	455953.62	2234020.82	Картометрический	1.00	-
764	455949.90	2234098.71	Картометрический	1.00	-
765	455950.71	2234198.10	Картометрический	1.00	-
766	455950.74	2234335.25	Картометрический	1.00	-
767	455917.35	2234319.24	Аналитический	0.30	-
768	455807.10	2234306.70	Картометрический	1.00	-
769	455755.70	2234304.40	Картометрический	1.00	-
770	455677.60	2234296.90	Картометрический	1.00	-
771	455638.20	2234351.80	Картометрический	1.00	-
772	455567.80	2234329.50	Картометрический	1.00	-
773	455517.10	2234307.00	Картометрический	1.00	-
774	455510.60	2234300.10	Картометрический	1.00	-
775	455505.50	2234287.20	Картометрический	1.00	-
776	455495.40	2234270.40	Картометрический	1.00	-
777	455577.60	2234165.80	Картометрический	1.00	-
778	455589.70	2234134.50	Картометрический	1.00	-
779	455631.10	2234044.00	Картометрический	1.00	-
780	455656.30	2234033.50	Картометрический	1.00	-
781	455704.40	2234047.70	Картометрический	1.00	-
782	455735.30	2234079.50	Картометрический	1.00	-
783	455766.30	2234045.30	Картометрический	1.00	-
784	455798.10	2234018.00	Картометрический	1.00	-

1	2	3	4	5	6
785	455832.90	2234027.70	Картометрический	1.00	-
786	455836.80	2234011.40	Картометрический	1.00	-
787	455838.00	2233981.70	Картометрический	1.00	-
788	455828.20	2233933.20	Картометрический	1.00	-
789	455811.40	2233869.50	Картометрический	1.00	-
790	455799.30	2233808.70	Картометрический	1.00	-
791	455785.80	2233736.10	Картометрический	1.00	-
792	455779.60	2233699.20	Картометрический	1.00	-
793	455753.60	2233709.86	Картометрический	1.00	-
794	455731.74	2233690.82	Картометрический	1.00	-
795	455696.67	2233667.39	Картометрический	1.00	-
796	455684.22	2233659.80	Картометрический	1.00	-
797	455659.17	2233638.63	Картометрический	1.00	-
798	455635.90	2233622.63	Картометрический	1.00	-
799	455625.08	2233608.24	Картометрический	1.00	-
800	455620.87	2233582.23	Картометрический	1.00	-
801	455609.72	2233533.50	Картометрический	1.00	-
802	455605.68	2233518.55	Картометрический	1.00	-
803	455584.84	2233456.50	Картометрический	1.00	-
804	455568.03	2233404.78	Картометрический	1.00	-
805	455555.26	2233382.32	Картометрический	1.00	-
806	455508.36	2233315.17	Картометрический	1.00	-
807	455482.16	2233269.14	Картометрический	1.00	-
808	455461.21	2233224.27	Картометрический	1.00	-
809	455433.25	2233149.29	Картометрический	1.00	-
810	455423.39	2233117.13	Картометрический	1.00	-
811	455378.47	2233006.91	Картометрический	1.00	-
812	455356.49	2232960.05	Картометрический	1.00	-
813	455358.27	2232952.29	Картометрический	1.00	-
814	455381.54	2232941.46	Картометрический	1.00	-
815	455392.69	2232932.09	Картометрический	1.00	-
816	455401.42	2232919.00	Картометрический	1.00	-
817	455397.38	2232907.69	Картометрический	1.00	-
818	455377.01	2232893.47	Картометрический	1.00	-
819	455371.52	2232869.06	Картометрический	1.00	-
820	455366.67	2232859.05	Картометрический	1.00	-
821	455352.29	2232859.53	Картометрический	1.00	-
822	455342.11	2232875.69	Картометрический	1.00	-
823	455278.94	2232904.33	Картометрический	1.00	-
824	455247.89	2232858.40	Картометрический	1.00	-
825	455242.40	2232819.94	Картометрический	1.00	-
826	455242.72	2232809.27	Картометрический	1.00	-
827	455242.44	2232790.59	Картометрический	1.00	-
828	455249.83	2232760.14	Картометрический	1.00	-
829	455251.61	2232752.22	Картометрический	1.00	-
830	455249.75	2232737.20	Картометрический	1.00	-
831	455245.04	2232706.25	Картометрический	1.00	-
832	455271.53	2232714.52	Картометрический	1.00	-

1	2	3	4	5	6
833	455350.48	2232746.08	Картометрический	1.00	-
834	455419.82	2232769.23	Картометрический	1.00	-
835	455465.23	2232774.92	Картометрический	1.00	-
836	455566.37	2232781.79	Картометрический	1.00	-
837	455601.36	2232783.58	Картометрический	1.00	-
838	455597.85	2232806.56	Картометрический	1.00	-
839	455597.99	2232873.80	Картометрический	1.00	-
840	455607.38	2232919.80	Картометрический	1.00	-
841	455656.54	2232933.00	Картометрический	1.00	-
842	455678.99	2232937.75	Картометрический	1.00	-
843	455694.54	2232937.55	Аналитический	0.10	-
844	455729.68	2232939.92	Аналитический	0.10	-
845	455750.17	2232941.99	Аналитический	0.10	-
846	455756.15	2232860.81	Картометрический	1.00	-
847	455740.07	2232858.08	Аналитический	0.10	-
848	455731.25	2232802.32	Картометрический	1.00	-
849	455744.16	2232794.22	Картометрический	1.00	-
850	455752.49	2232792.09	Картометрический	1.00	-
851	455806.04	2232793.93	Аналитический	0.10	-
852	455821.41	2232794.23	Аналитический	0.10	-
853	455829.70	2232794.37	Аналитический	0.10	-
854	455905.34	2232798.57	Аналитический	0.10	-
855	455981.13	2232803.98	Аналитический	0.10	-
856	456055.18	2232809.22	Аналитический	0.10	-
857	456154.75	2232819.00	Аналитический	0.10	-
858	456208.00	2232826.51	Аналитический	0.10	-
859	456230.68	2232832.25	Аналитический	0.10	-
860	456250.77	2232839.29	Аналитический	0.10	-
861	456266.77	2232846.67	Аналитический	0.10	-
862	456306.01	2232866.58	Аналитический	0.10	-
863	456353.20	2232892.53	Аналитический	0.10	-
864	456447.05	2232942.16	Аналитический	0.10	-
865	456459.62	2232948.81	Аналитический	0.10	-
749	456478.47	2232953.87	Аналитический	0.10	-
866	455946.77	2234905.85	Картометрический	1.00	-
867	455946.34	2235156.33	Картометрический	1.00	-
868	455919.73	2235151.33	Картометрический	1.00	-
869	455882.70	2235129.80	Картометрический	1.00	-
870	455866.80	2235122.00	Картометрический	1.00	-
871	455817.60	2235109.20	Картометрический	1.00	-
872	455799.10	2235105.90	Картометрический	1.00	-
873	455723.10	2235083.10	Картометрический	1.00	-
874	455721.40	2235067.70	Картометрический	1.00	-
875	455716.70	2234997.20	Картометрический	1.00	-
876	455718.60	2234890.50	Картометрический	1.00	-
877	455772.90	2234884.90	Картометрический	1.00	-
878	455788.51	2234874.45	Аналитический	0.30	-

1	2	3	4	5	6
879	455809.20	2234860.60	Картометрический	1.00	-
880	455848.86	2234850.60	Аналитический	0.30	-
881	455866.27	2234856.00	Аналитический	0.30	-
882	455890.28	2234871.01	Аналитический	0.30	-
883	455916.20	2234886.20	Картометрический	1.00	-
884	455927.95	2234893.74	Аналитический	0.30	-
866	455946.77	2234905.85	Картометрический	1.00	-
885	455205.60	2230130.00	Картометрический	1.00	-
886	455213.10	2230349.50	Картометрический	1.00	-
887	455188.60	2230366.70	Картометрический	1.00	-
888	455182.60	2230369.60	Картометрический	1.00	-
889	455134.20	2230394.40	Картометрический	1.00	-
890	455117.30	2230400.00	Картометрический	1.00	-
891	455098.20	2230394.50	Картометрический	1.00	-
892	455038.70	2230388.90	Картометрический	1.00	-
893	454997.00	2230386.20	Картометрический	1.00	-
894	454960.00	2230385.50	Картометрический	1.00	-
895	454944.00	2230382.40	Картометрический	1.00	-
896	454929.80	2230378.40	Картометрический	1.00	-
897	454895.90	2230389.90	Картометрический	1.00	-
898	454886.20	2230406.97	Картометрический	1.00	-
899	454844.62	2230468.77	Картометрический	1.00	-
900	454855.12	2230498.49	Картометрический	1.00	-
901	454857.66	2230524.59	Картометрический	1.00	-
902	454846.78	2230546.97	Картометрический	1.00	-
903	454813.43	2230554.80	Картометрический	1.00	-
904	454772.44	2230559.80	Картометрический	1.00	-
905	454710.22	2230547.50	Картометрический	1.00	-
906	454688.04	2230526.76	Картометрический	1.00	-
907	454679.42	2230508.99	Картометрический	1.00	-
908	454674.57	2230463.79	Картометрический	1.00	-
909	454671.42	2230460.31	Картометрический	1.00	-
910	454635.55	2230421.18	Картометрический	1.00	-
911	454630.19	2230402.88	Картометрический	1.00	-
912	454628.49	2230358.21	Картометрический	1.00	-
913	454624.28	2230296.84	Картометрический	1.00	-
914	454627.98	2230273.43	Картометрический	1.00	-
915	454628.43	2230270.45	Картометрический	1.00	-
916	454628.79	2230267.81	Картометрический	1.00	-
917	454619.85	2230203.60	Картометрический	1.00	-
918	454627.90	2230189.46	Картометрический	1.00	-
919	454665.02	2230157.50	Картометрический	1.00	-
920	454685.81	2230145.12	Картометрический	1.00	-
921	454704.09	2230150.22	Картометрический	1.00	-
922	454722.20	2230150.50	Картометрический	1.00	-
923	454755.50	2230141.80	Картометрический	1.00	-
924	454796.60	2230136.00	Картометрический	1.00	-

1	2	3	4	5	6
925	454817.00	2230134.70	Картометрический	1.00	-
926	454853.30	2230140.90	Картометрический	1.00	-
927	454884.80	2230135.40	Картометрический	1.00	-
928	454926.80	2230134.60	Картометрический	1.00	-
929	454966.50	2230134.60	Картометрический	1.00	-
930	454990.50	2230137.90	Картометрический	1.00	-
931	455028.80	2230128.50	Картометрический	1.00	-
932	455059.10	2230125.60	Картометрический	1.00	-
933	455071.40	2230127.80	Картометрический	1.00	-
934	455083.50	2230137.70	Картометрический	1.00	-
935	455127.10	2230144.70	Картометрический	1.00	-
936	455173.90	2230143.80	Картометрический	1.00	-
885	455205.60	2230130.00	Картометрический	1.00	-
937	455261.29	2231778.89	Картометрический	1.00	-
938	455269.55	2231811.36	Картометрический	1.00	-
939	455278.60	2231820.74	Картометрический	1.00	-
940	455297.18	2231839.80	Картометрический	1.00	-
941	455300.90	2231854.51	Картометрический	1.00	-
942	455301.22	2231872.61	Картометрический	1.00	-
943	455306.71	2231913.42	Картометрический	1.00	-
944	455314.80	2231950.99	Картометрический	1.00	-
945	455323.28	2231999.07	Картометрический	1.00	-
946	455309.14	2232022.49	Картометрический	1.00	-
947	455290.96	2232041.90	Картометрический	1.00	-
948	455264.70	2232060.47	Картометрический	1.00	-
949	455241.91	2232070.74	Картометрический	1.00	-
950	455212.18	2232074.46	Картометрический	1.00	-
951	455200.13	2232074.30	Картометрический	1.00	-
952	455172.71	2232064.33	Картометрический	1.00	-
953	455153.71	2232049.67	Картометрический	1.00	-
954	455153.72	2231969.98	Картометрический	1.00	-
955	455142.54	2231859.94	Картометрический	1.00	-
956	455113.37	2231826.58	Картометрический	1.00	-
957	455080.66	2231808.03	Картометрический	1.00	-
958	455229.38	2231782.41	Картометрический	1.00	-
959	455230.06	2231776.00	Картометрический	1.00	-
937	455261.29	2231778.89	Картометрический	1.00	-
960	455314.96	2233130.06	Картометрический	1.00	-
961	455338.39	2233155.75	Картометрический	1.00	-
962	455360.45	2233184.84	Картометрический	1.00	-
963	455376.61	2233211.91	Картометрический	1.00	-
964	455396.81	2233250.29	Картометрический	1.00	-
965	455414.99	2233289.88	Картометрический	1.00	-
966	455426.71	2233318.57	Картометрический	1.00	-
967	455442.79	2233360.34	Картометрический	1.00	-
968	455480.12	2233416.26	Картометрический	1.00	-

1	2	3	4	5	6
969	455489.73	2233434.52	Картометрический	1.00	-
970	455444.88	2233453.96	Картометрический	1.00	-
971	455441.70	2233448.50	Картометрический	1.00	-
972	455430.50	2233418.80	Картометрический	1.00	-
973	455425.60	2233401.60	Картометрический	1.00	-
974	455390.80	2233444.60	Картометрический	1.00	-
975	455283.30	2233422.00	Картометрический	1.00	-
976	455263.40	2233515.30	Картометрический	1.00	-
977	455311.20	2233530.50	Картометрический	1.00	-
978	455306.80	2233558.30	Картометрический	1.00	-
979	455249.20	2233538.50	Картометрический	1.00	-
980	455219.80	2233534.49	Картометрический	1.00	-
981	455208.14	2233505.22	Картометрический	1.00	-
982	455203.69	2233472.09	Картометрический	1.00	-
983	455200.46	2233452.70	Картометрический	1.00	-
984	455198.84	2233414.72	Картометрический	1.00	-
985	455220.26	2233383.21	Картометрический	1.00	-
986	455268.33	2233351.70	Картометрический	1.00	-
987	455303.48	2233318.00	Картометрический	1.00	-
988	455321.74	2233276.79	Картометрический	1.00	-
989	455332.89	2233241.08	Картометрический	1.00	-
990	455338.87	2233214.25	Картометрический	1.00	-
991	455334.35	2233196.80	Картометрический	1.00	-
992	455321.26	2233171.10	Картометрический	1.00	-
993	455298.31	2233145.09	Картометрический	1.00	-
994	455305.10	2233130.54	Картометрический	1.00	-
960	455314.96	2233130.06	Картометрический	1.00	-
995	454560.92	2230904.31	Картометрический	1.00	-
996	454353.52	2231059.37	Картометрический	1.00	-
997	454448.96	2231097.11	Картометрический	1.00	-
998	454588.10	2231172.10	Картометрический	1.00	-
999	454641.70	2231221.61	Картометрический	1.00	-
1000	454681.56	2231253.65	Картометрический	1.00	-
1001	454710.00	2231275.10	Картометрический	1.00	-
1002	454757.80	2231306.40	Картометрический	1.00	-
1003	454779.40	2231325.80	Картометрический	1.00	-
1004	454809.10	2231381.60	Картометрический	1.00	-
1005	454857.80	2231478.10	Картометрический	1.00	-
1006	454858.80	2231520.90	Картометрический	1.00	-
1007	454854.90	2231601.79	Картометрический	1.00	-
1008	454885.06	2231604.52	Картометрический	1.00	-
1009	454884.90	2231615.00	Картометрический	1.00	-
1010	454882.20	2231652.10	Картометрический	1.00	-
1011	454878.70	2231737.40	Картометрический	1.00	-
1012	454874.00	2231771.00	Картометрический	1.00	-
1013	454851.13	2231774.45	Картометрический	1.00	-
1014	454836.49	2231787.41	Картометрический	1.00	-

1	2	3	4	5	6
1015	454830.66	2231814.88	Картометрический	1.00	-
1016	454800.01	2231835.92	Картометрический	1.00	-
1017	454770.60	2231848.52	Картометрический	1.00	-
1018	454730.62	2231852.93	Картометрический	1.00	-
1019	454702.08	2231821.45	Картометрический	1.00	-
1020	454691.47	2231811.58	Картометрический	1.00	-
1021	454687.39	2231800.52	Картометрический	1.00	-
1022	454699.40	2231790.83	Картометрический	1.00	-
1023	454752.73	2231777.17	Картометрический	1.00	-
1024	454783.92	2231772.84	Картометрический	1.00	-
1025	454810.81	2231744.58	Картометрический	1.00	-
1026	454822.81	2231720.05	Картометрический	1.00	-
1027	454832.23	2231584.04	Картометрический	1.00	-
1028	454815.05	2231576.37	Картометрический	1.00	-
1029	454813.17	2231524.52	Картометрический	1.00	-
1030	454799.19	2231488.49	Картометрический	1.00	-
1031	454754.11	2231439.51	Картометрический	1.00	-
1032	454720.76	2231420.76	Картометрический	1.00	-
1033	454706.26	2231404.10	Картометрический	1.00	-
1034	454718.22	2231389.18	Картометрический	1.00	-
1035	454705.75	2231348.04	Картометрический	1.00	-
1036	454704.12	2231307.44	Картометрический	1.00	-
1037	454703.63	2231289.42	Картометрический	1.00	-
1038	454682.37	2231278.36	Картометрический	1.00	-
1039	454669.30	2231270.94	Картометрический	1.00	-
1040	454650.67	2231268.08	Картометрический	1.00	-
1041	454633.88	2231269.85	Картометрический	1.00	-
1042	454611.24	2231281.50	Картометрический	1.00	-
1043	454598.38	2231301.28	Картометрический	1.00	-
1044	454612.06	2231323.39	Картометрический	1.00	-
1045	454593.31	2231352.78	Картометрический	1.00	-
1046	454541.80	2231263.01	Картометрический	1.00	-
1047	454537.75	2231215.63	Картометрический	1.00	-
1048	454498.04	2231192.79	Картометрический	1.00	-
1049	454446.68	2231206.83	Картометрический	1.00	-
1050	454412.69	2231219.13	Картометрический	1.00	-
1051	454391.69	2231213.41	Картометрический	1.00	-
1052	454375.31	2231172.67	Картометрический	1.00	-
1053	454361.96	2231134.04	Картометрический	1.00	-
1054	454327.48	2231085.67	Картометрический	1.00	-
1055	454283.79	2231084.20	Картометрический	1.00	-
1056	454246.60	2231115.35	Картометрический	1.00	-
1057	454204.65	2231161.53	Картометрический	1.00	-
1058	454170.35	2231182.28	Картометрический	1.00	-
1059	454109.72	2231114.93	Картометрический	1.00	-
1060	454143.04	2231033.67	Картометрический	1.00	-
1061	454132.09	2230994.67	Картометрический	1.00	-
1062	454085.46	2230927.04	Картометрический	1.00	-

1	2	3	4	5	6
1063	454056.73	2230860.53	Картометрический	1.00	-
1064	454034.59	2230825.67	Картометрический	1.00	-
1065	454007.56	2230795.81	Картометрический	1.00	-
1066	453979.65	2230789.00	Картометрический	1.00	-
1067	453941.46	2230804.26	Картометрический	1.00	-
1068	453910.44	2230825.79	Картометрический	1.00	-
1069	453881.01	2230880.28	Картометрический	1.00	-
1070	453864.00	2230938.93	Картометрический	1.00	-
1071	453867.48	2230951.02	Картометрический	1.00	-
1072	453901.72	2230950.30	Картометрический	1.00	-
1073	453933.01	2230900.59	Картометрический	1.00	-
1074	453952.74	2230833.81	Картометрический	1.00	-
1075	453986.89	2230818.49	Картометрический	1.00	-
1076	454018.15	2230847.56	Картометрический	1.00	-
1077	454051.89	2230901.84	Картометрический	1.00	-
1078	454064.08	2230930.04	Картометрический	1.00	-
1079	454071.33	2230954.41	Картометрический	1.00	-
1080	454060.82	2230964.59	Картометрический	1.00	-
1081	454075.48	2231060.10	Картометрический	1.00	-
1082	454075.72	2231084.13	Картометрический	1.00	-
1083	454059.30	2231137.05	Картометрический	1.00	-
1084	454070.41	2231190.02	Картометрический	1.00	-
1085	454112.00	2231247.79	Картометрический	1.00	-
1086	454147.06	2231286.07	Картометрический	1.00	-
1087	454147.10	2231311.07	Картометрический	1.00	-
1088	454128.31	2231319.75	Картометрический	1.00	-
1089	454121.03	2231329.66	Картометрический	1.00	-
1090	454120.95	2231348.94	Картометрический	1.00	-
1091	454067.94	2231397.13	Картометрический	1.00	-
1092	454066.82	2231468.18	Картометрический	1.00	-
1093	454038.36	2231487.58	Картометрический	1.00	-
1094	454028.90	2231517.24	Картометрический	1.00	-
1095	454038.74	2231530.63	Аналитический	0.10	-
1096	454097.04	2231518.80	Аналитический	0.10	-
1097	454120.44	2231502.44	Картометрический	1.00	-
1098	454143.09	2231465.44	Картометрический	1.00	-
1099	454146.67	2231387.98	Картометрический	1.00	-
1100	454162.58	2231359.57	Картометрический	1.00	-
1101	454167.64	2231331.63	Картометрический	1.00	-
1102	454154.69	2231318.10	Картометрический	1.00	-
1103	454153.39	2231263.14	Картометрический	1.00	-
1104	454171.02	2231235.53	Картометрический	1.00	-
1105	454184.71	2231235.76	Картометрический	1.00	-
1106	454199.34	2231228.72	Картометрический	1.00	-
1107	454214.02	2231216.50	Картометрический	1.00	-
1108	454227.00	2231210.84	Картометрический	1.00	-
1109	454249.40	2231191.77	Картометрический	1.00	-
1110	454301.43	2231139.40	Картометрический	1.00	-

1	2	3	4	5	6
1111	454318.30	2231168.62	Картометрический	1.00	-
1112	454329.44	2231235.92	Картометрический	1.00	-
1113	454362.59	2231277.32	Картометрический	1.00	-
1114	454396.59	2231302.37	Картометрический	1.00	-
1115	454429.84	2231296.59	Картометрический	1.00	-
1116	454461.21	2231290.91	Картометрический	1.00	-
1117	454500.31	2231316.90	Картометрический	1.00	-
1118	454517.18	2231342.31	Картометрический	1.00	-
1119	454508.69	2231400.81	Картометрический	1.00	-
1120	454513.66	2231415.07	Картометрический	1.00	-
1121	454527.56	2231418.98	Картометрический	1.00	-
1122	454557.96	2231418.89	Картометрический	1.00	-
1123	454577.45	2231400.92	Картометрический	1.00	-
1124	454602.23	2231389.88	Картометрический	1.00	-
1125	454632.64	2231364.94	Картометрический	1.00	-
1126	454652.04	2231371.18	Картометрический	1.00	-
1127	454662.05	2231425.38	Картометрический	1.00	-
1128	454696.49	2231478.11	Картометрический	1.00	-
1129	454699.32	2231495.97	Картометрический	1.00	-
1130	454709.48	2231506.82	Картометрический	1.00	-
1131	454731.19	2231515.90	Картометрический	1.00	-
1132	454743.57	2231529.75	Картометрический	1.00	-
1133	454749.79	2231559.26	Картометрический	1.00	-
1134	454721.50	2231580.79	Картометрический	1.00	-
1135	454695.60	2231599.28	Картометрический	1.00	-
1136	454653.72	2231661.18	Картометрический	1.00	-
1137	454684.46	2231707.64	Картометрический	1.00	-
1138	454649.45	2231759.06	Картометрический	1.00	-
1139	454632.71	2231789.21	Картометрический	1.00	-
1140	454626.53	2231827.27	Картометрический	1.00	-
1141	454663.70	2231877.77	Картометрический	1.00	-
1142	454702.30	2231913.03	Картометрический	1.00	-
1143	454761.43	2231967.19	Картометрический	1.00	-
1144	454807.34	2232007.09	Картометрический	1.00	-
1145	454831.00	2232023.76	Картометрический	1.00	-
1146	454853.81	2232035.21	Картометрический	1.00	-
1147	454876.57	2232026.73	Картометрический	1.00	-
1148	454891.94	2232007.81	Картометрический	1.00	-
1149	454897.55	2231985.31	Картометрический	1.00	-
1150	454894.72	2231971.41	Картометрический	1.00	-
1151	454890.55	2231942.56	Картометрический	1.00	-
1152	454920.99	2231926.43	Картометрический	1.00	-
1153	454954.80	2231921.49	Картометрический	1.00	-
1154	454963.76	2231941.67	Картометрический	1.00	-
1155	455028.89	2231910.01	Картометрический	1.00	-
1156	455026.52	2231928.22	Картометрический	1.00	-
1157	454957.65	2231961.40	Картометрический	1.00	-
1158	454948.22	2231973.01	Картометрический	1.00	-

1	2	3	4	5	6
1159	454947.07	2232008.93	Картометрический	1.00	-
1160	454941.65	2232030.02	Картометрический	1.00	-
1161	454934.37	2232042.62	Картометрический	1.00	-
1162	454941.73	2232050.29	Картометрический	1.00	-
1163	454954.34	2232066.33	Аналитический	0.10	-
1164	454969.71	2232079.13	Аналитический	0.10	-
1165	454974.03	2232082.72	Аналитический	0.10	-
1166	454991.35	2232081.57	Картометрический	1.00	-
1167	455016.96	2232077.85	Картометрический	1.00	-
1168	455047.66	2232085.77	Картометрический	1.00	-
1169	455042.08	2232128.35	Картометрический	1.00	-
1170	455021.88	2232184.32	Картометрический	1.00	-
1171	455102.55	2232201.75	Картометрический	1.00	-
1172	455097.31	2232221.05	Картометрический	1.00	-
1173	455033.25	2232207.78	Картометрический	1.00	-
1174	455025.12	2232225.31	Картометрический	1.00	-
1175	455015.83	2232249.15	Картометрический	1.00	-
1176	454998.86	2232301.51	Картометрический	1.00	-
1177	454999.50	2232322.36	Картометрический	1.00	-
1178	455016.96	2232352.25	Картометрический	1.00	-
1179	455025.52	2232383.93	Картометрический	1.00	-
1180	455051.54	2232402.03	Картометрический	1.00	-
1181	455093.07	2232419.48	Картометрический	1.00	-
1182	455102.12	2232426.75	Картометрический	1.00	-
1183	455107.13	2232440.00	Картометрический	1.00	-
1184	455111.96	2232463.03	Аналитический	0.10	-
1185	455114.03	2232471.87	Аналитический	0.10	-
1186	455120.84	2232503.70	Аналитический	0.10	-
1187	455123.15	2232518.35	Картометрический	1.00	-
1188	455129.90	2232547.33	Картометрический	1.00	-
1189	455131.20	2232550.97	Аналитический	0.10	-
1190	455136.06	2232569.72	Аналитический	0.10	-
1191	455141.47	2232598.22	Картометрический	1.00	-
1192	455128.46	2232614.02	Картометрический	1.00	-
1193	455126.00	2232612.99	Картометрический	1.00	-
1194	455111.05	2232604.49	Картометрический	1.00	-
1195	455062.67	2232576.97	Картометрический	1.00	-
1196	455027.81	2232549.57	Картометрический	1.00	-
1197	454974.96	2232508.04	Картометрический	1.00	-
1198	454949.18	2232487.78	Картометрический	1.00	-
1199	454870.56	2232425.99	Картометрический	1.00	-
1200	454791.94	2232364.19	Картометрический	1.00	-
1201	454713.31	2232302.40	Картометрический	1.00	-
1202	454634.69	2232240.61	Картометрический	1.00	-
1203	454477.44	2232117.02	Картометрический	1.00	-
1204	454398.82	2232055.23	Картометрический	1.00	-
1205	454379.91	2232040.39	Картометрический	1.00	-
1206	454413.85	2231998.82	Картометрический	1.00	-

1	2	3	4	5	6
1207	454338.54	2231942.59	Картометрический	1.00	-
1208	454234.14	2231860.17	Картометрический	1.00	-
1209	454161.58	2231803.61	Картометрический	1.00	-
1210	454099.37	2231760.13	Картометрический	1.00	-
1211	454060.15	2231725.69	Картометрический	1.00	-
1212	454046.41	2231713.58	Картометрический	1.00	-
1213	454044.48	2231711.77	Картометрический	1.00	-
1214	454011.38	2231681.35	Аналитический	0.10	-
1215	453963.30	2231638.61	Картометрический	1.00	-
1216	453926.35	2231685.40	Картометрический	1.00	-
1217	453892.30	2231658.57	Картометрический	1.00	-
1218	453854.00	2231626.42	Картометрический	1.00	-
1219	453820.79	2231588.39	Картометрический	1.00	-
1220	453769.40	2231521.34	Картометрический	1.00	-
1221	453726.93	2231465.92	Картометрический	1.00	-
1222	453658.24	2231383.60	Картометрический	1.00	-
1223	453614.19	2231342.89	Картометрический	1.00	-
1224	453554.20	2231294.74	Картометрический	1.00	-
1225	453543.84	2231293.43	Картометрический	1.00	-
1226	453533.46	2231229.35	Картометрический	1.00	-
1227	453530.86	2231157.66	Картометрический	1.00	-
1228	453545.36	2231110.14	Картометрический	1.00	-
1229	453555.67	2231070.82	Картометрический	1.00	-
1230	453563.72	2231034.64	Картометрический	1.00	-
1231	453559.34	2231004.03	Картометрический	1.00	-
1232	453559.55	2230949.15	Картометрический	1.00	-
1233	453557.63	2230883.42	Картометрический	1.00	-
1234	453560.71	2230829.10	Картометрический	1.00	-
1235	453569.97	2230784.58	Картометрический	1.00	-
1236	453583.94	2230758.12	Картометрический	1.00	-
1237	453611.12	2230720.70	Картометрический	1.00	-
1238	453652.03	2230689.11	Картометрический	1.00	-
1239	453676.53	2230669.61	Картометрический	1.00	-
1240	453706.99	2230646.41	Картометрический	1.00	-
1241	453740.07	2230617.62	Картометрический	1.00	-
1242	453762.55	2230572.40	Картометрический	1.00	-
1243	453866.80	2230560.50	Картометрический	1.00	-
1244	453887.70	2230508.00	Картометрический	1.00	-
1245	453908.38	2230503.05	Картометрический	1.00	-
1246	453956.60	2230480.90	Картометрический	1.00	-
1247	454001.40	2230443.80	Картометрический	1.00	-
1248	454033.70	2230447.80	Картометрический	1.00	-
1249	454050.40	2230481.90	Картометрический	1.00	-
1250	454054.35	2230493.71	Картометрический	1.00	-
1251	454084.70	2230498.80	Картометрический	1.00	-
1252	454216.10	2230520.70	Картометрический	1.00	-
1253	454294.20	2230579.90	Картометрический	1.00	-
1254	454327.30	2230604.30	Картометрический	1.00	-

1	2	3	4	5	6
1255	454340.00	2230621.00	Картометрический	1.00	-
1256	454349.20	2230645.60	Картометрический	1.00	-
1257	454353.70	2230653.00	Картометрический	1.00	-
1258	454371.60	2230660.50	Картометрический	1.00	-
1259	454384.30	2230678.40	Картометрический	1.00	-
1260	454392.50	2230702.80	Картометрический	1.00	-
1261	454432.30	2230701.10	Картометрический	1.00	-
1262	454450.48	2230728.38	Картометрический	1.00	-
995	454560.92	2230904.31	Картометрический	1.00	-
1263	455143.31	2232657.37	Картометрический	1.00	-
1264	455135.79	2232774.74	Аналитический	0.10	-
1265	455135.37	2232836.62	Аналитический	0.10	-
1266	455112.70	2232836.67	Аналитический	0.10	-
1267	455116.34	2232876.82	Картометрический	1.00	-
1268	455116.99	2232927.40	Картометрический	1.00	-
1269	455115.54	2232976.53	Картометрический	1.00	-
1270	455118.61	2233019.36	Картометрический	1.00	-
1271	455131.70	2233064.77	Картометрический	1.00	-
1272	455144.14	2233088.92	Аналитический	0.10	-
1273	455159.91	2233113.92	Аналитический	0.10	-
1274	455181.47	2233142.01	Картометрический	1.00	-
1275	455199.91	2233160.39	Картометрический	1.00	-
1276	455205.66	2233166.96	Картометрический	1.00	-
1277	455238.52	2233195.34	Картометрический	1.00	-
1278	455255.41	2233222.01	Картометрический	1.00	-
1279	455250.15	2233253.12	Картометрический	1.00	-
1280	455234.40	2233286.25	Картометрический	1.00	-
1281	455204.90	2233296.75	Картометрический	1.00	-
1282	455168.54	2233302.00	Картометрический	1.00	-
1283	455141.88	2233331.58	Картометрический	1.00	-
1284	455130.40	2233362.77	Картометрический	1.00	-
1285	455124.91	2233386.36	Картометрический	1.00	-
1286	455120.06	2233419.81	Картометрический	1.00	-
1287	455121.35	2233454.40	Картометрический	1.00	-
1288	455131.78	2233483.00	Картометрический	1.00	-
1289	455151.57	2233552.09	Картометрический	1.00	-
1290	455142.25	2233615.16	Картометрический	1.00	-
1291	455117.53	2233633.53	Картометрический	1.00	-
1292	455080.98	2233638.80	Картометрический	1.00	-
1293	455050.32	2233634.77	Картометрический	1.00	-
1294	455019.35	2233638.18	Картометрический	1.00	-
1295	454924.52	2233523.81	Картометрический	1.00	-
1296	454947.55	2233501.99	Картометрический	1.00	-
1297	454970.17	2233486.64	Картометрический	1.00	-
1298	454966.94	2233428.86	Картометрический	1.00	-
1299	454891.79	2233258.77	Картометрический	1.00	-
1300	454901.09	2233224.84	Картометрический	1.00	-

1	2	3	4	5	6
1301	454893.82	2233123.83	Картометрический	1.00	-
1302	454887.75	2233029.30	Картометрический	1.00	-
1303	454907.15	2232917.79	Картометрический	1.00	-
1304	454918.46	2232742.45	Картометрический	1.00	-
1305	454808.97	2232683.06	Картометрический	1.00	-
1306	454735.85	2232630.54	Картометрический	1.00	-
1307	454653.43	2232574.38	Картометрический	1.00	-
1308	454592.10	2232562.34	Картометрический	1.00	-
1309	454542.49	2232544.56	Картометрический	1.00	-
1310	454447.04	2232500.76	Картометрический	1.00	-
1311	454425.64	2232466.60	Картометрический	1.00	-
1312	454396.34	2232420.85	Картометрический	1.00	-
1313	454373.77	2232389.89	Картометрический	1.00	-
1314	454354.02	2232364.30	Картометрический	1.00	-
1315	454334.51	2232321.96	Картометрический	1.00	-
1316	454307.83	2232286.17	Картометрический	1.00	-
1317	454270.71	2232256.48	Картометрический	1.00	-
1318	454222.61	2232228.50	Картометрический	1.00	-
1319	454188.07	2232211.73	Картометрический	1.00	-
1320	454150.01	2232197.01	Картометрический	1.00	-
1321	454121.77	2232182.51	Картометрический	1.00	-
1322	454097.79	2232163.77	Картометрический	1.00	-
1323	454080.26	2232141.90	Картометрический	1.00	-
1324	454054.52	2232104.47	Картометрический	1.00	-
1325	454023.27	2232040.92	Картометрический	1.00	-
1326	453992.99	2231960.29	Картометрический	1.00	-
1327	453970.83	2231901.07	Картометрический	1.00	-
1328	453947.44	2231862.59	Картометрический	1.00	-
1329	453936.35	2231845.63	Аналитический	0.10	-
1330	453912.50	2231810.68	Аналитический	0.10	-
1331	453890.90	2231788.49	Картометрический	1.00	-
1332	453864.10	2231769.46	Аналитический	0.10	-
1333	453897.51	2231739.64	Аналитический	0.10	-
1334	453865.79	2231706.69	Аналитический	0.10	-
1335	453848.69	2231719.81	Аналитический	0.10	-
1336	453827.95	2231703.42	Аналитический	0.10	-
1337	453882.67	2231669.12	Картометрический	1.00	-
1338	453911.75	2231692.30	Картометрический	1.00	-
1339	453921.04	2231699.71	Картометрический	1.00	-
1340	453990.78	2231753.57	Картометрический	1.00	-
1341	454038.27	2231790.24	Картометрический	1.00	-
1342	454069.72	2231814.94	Картометрический	1.00	-
1343	454227.01	2231938.47	Картометрический	1.00	-
1344	454338.83	2232026.72	Картометрический	1.00	-
1345	454416.97	2232089.12	Картометрический	1.00	-
1346	454495.12	2232151.52	Картометрический	1.00	-
1347	454651.40	2232276.32	Картометрический	1.00	-
1348	454729.55	2232338.72	Картометрический	1.00	-

1	2	3	4	5	6
1349	454807.69	2232401.11	Картометрический	1.00	-
1350	454885.84	2232463.51	Картометрический	1.00	-
1351	454963.98	2232525.91	Картометрический	1.00	-
1352	455055.01	2232598.60	Картометрический	1.00	-
1353	455080.37	2232616.85	Картометрический	1.00	-
1354	455108.35	2232637.36	Картометрический	1.00	-
1263	455143.31	2232657.37	Картометрический	1.00	-
1355	454606.99	2232970.11	Картометрический	1.00	-
1356	454585.62	2233023.43	Картометрический	1.00	-
1357	454536.78	2233004.82	Картометрический	1.00	-
1358	454556.04	2232950.55	Картометрический	1.00	-
1355	454606.99	2232970.11	Картометрический	1.00	-
1359	453078.00	2230787.20	Картометрический	1.00	-
1360	453178.00	2230860.10	Картометрический	1.00	-
1361	453263.90	2230923.50	Картометрический	1.00	-
1362	453338.50	2230981.00	Картометрический	1.00	-
1363	453263.47	2231095.82	Картометрический	1.00	-
1364	453261.21	2231093.88	Картометрический	1.00	-
1365	453257.55	2231093.74	Картометрический	1.00	-
1366	453253.23	2231092.65	Картометрический	1.00	-
1367	453237.01	2231082.81	Картометрический	1.00	-
1368	453169.66	2231033.11	Картометрический	1.00	-
1369	453075.53	2230963.65	Картометрический	1.00	-
1370	453002.52	2230909.78	Картометрический	1.00	-
1371	453012.62	2230888.47	Картометрический	1.00	-
1359	453078.00	2230787.20	Картометрический	1.00	-
1372	453425.98	2231247.64	Картометрический	1.00	-
1373	453414.32	2231264.57	Картометрический	1.00	-
1374	453405.03	2231300.53	Картометрический	1.00	-
1375	453411.90	2231343.76	Картометрический	1.00	-
1376	453425.43	2231366.56	Картометрический	1.00	-
1377	453437.88	2231387.70	Картометрический	1.00	-
1378	453451.48	2231419.99	Картометрический	1.00	-
1379	453464.01	2231439.24	Картометрический	1.00	-
1380	453483.80	2231456.91	Картометрический	1.00	-
1381	453506.43	2231475.02	Картометрический	1.00	-
1382	453518.43	2231486.52	Картометрический	1.00	-
1383	453544.73	2231509.35	Картометрический	1.00	-
1384	453559.27	2231520.97	Картометрический	1.00	-
1385	453592.74	2231550.61	Картометрический	1.00	-
1386	453612.35	2231567.86	Картометрический	1.00	-
1387	453628.75	2231584.82	Картометрический	1.00	-
1388	453641.12	2231605.43	Картометрический	1.00	-
1389	453645.54	2231617.97	Картометрический	1.00	-
1390	453649.35	2231631.35	Картометрический	1.00	-

1	2	3	4	5	6
1391	453669.95	2231644.91	Картометрический	1.00	-
1392	453692.05	2231660.76	Картометрический	1.00	-
1393	453722.33	2231697.29	Картометрический	1.00	-
1394	453761.24	2231737.23	Картометрический	1.00	-
1395	453777.10	2231744.40	Картометрический	1.00	-
1396	453752.50	2231759.80	Картометрический	1.00	-
1397	453721.80	2231781.60	Картометрический	1.00	-
1398	453703.20	2231789.60	Картометрический	1.00	-
1399	453695.80	2231796.60	Картометрический	1.00	-
1400	453685.60	2231801.11	Картометрический	1.00	-
1401	453682.70	2231802.40	Картометрический	1.00	-
1402	453672.20	2231804.60	Картометрический	1.00	-
1403	453631.10	2231820.40	Картометрический	1.00	-
1404	453630.10	2231827.70	Картометрический	1.00	-
1405	453626.20	2231842.50	Картометрический	1.00	-
1406	453588.60	2231916.20	Картометрический	1.00	-
1407	453568.30	2231903.70	Картометрический	1.00	-
1408	453532.60	2231885.00	Картометрический	1.00	-
1409	453493.90	2231863.20	Картометрический	1.00	-
1410	453468.20	2231841.20	Картометрический	1.00	-
1411	453447.84	2231801.11	Картометрический	1.00	-
1412	453410.50	2231727.60	Картометрический	1.00	-
1413	453382.70	2231671.60	Картометрический	1.00	-
1414	453358.90	2231628.10	Картометрический	1.00	-
1415	453329.50	2231613.60	Картометрический	1.00	-
1416	453319.90	2231607.20	Картометрический	1.00	-
1417	453223.70	2231473.80	Картометрический	1.00	-
1418	453211.10	2231463.80	Картометрический	1.00	-
1419	453119.90	2231392.40	Картометрический	1.00	-
1420	453086.18	2231367.09	Картометрический	1.00	-
1421	453089.64	2231362.21	Картометрический	1.00	-
1422	453150.79	2231274.58	Картометрический	1.00	-
1423	453248.80	2231135.46	Картометрический	1.00	-
1424	453250.72	2231132.73	Картометрический	1.00	-
1425	453263.19	2231128.26	Картометрический	1.00	-
1426	453313.31	2231165.01	Картометрический	1.00	-
1372	453425.98	2231247.64	Картометрический	1.00	-
1427	453237.00	2231108.04	Картометрический	1.00	-
1428	453231.69	2231118.89	Картометрический	1.00	-
1429	453132.22	2231259.69	Картометрический	1.00	-
1430	453073.69	2231343.68	Картометрический	1.00	-
1431	453067.24	2231352.90	Картометрический	1.00	-
1432	453060.93	2231361.91	Картометрический	1.00	-
1433	453023.18	2231415.46	Картометрический	1.00	-
1434	452981.79	2231474.06	Картометрический	1.00	-
1435	452923.80	2231448.50	Картометрический	1.00	-
1436	452808.80	2231384.10	Картометрический	1.00	-

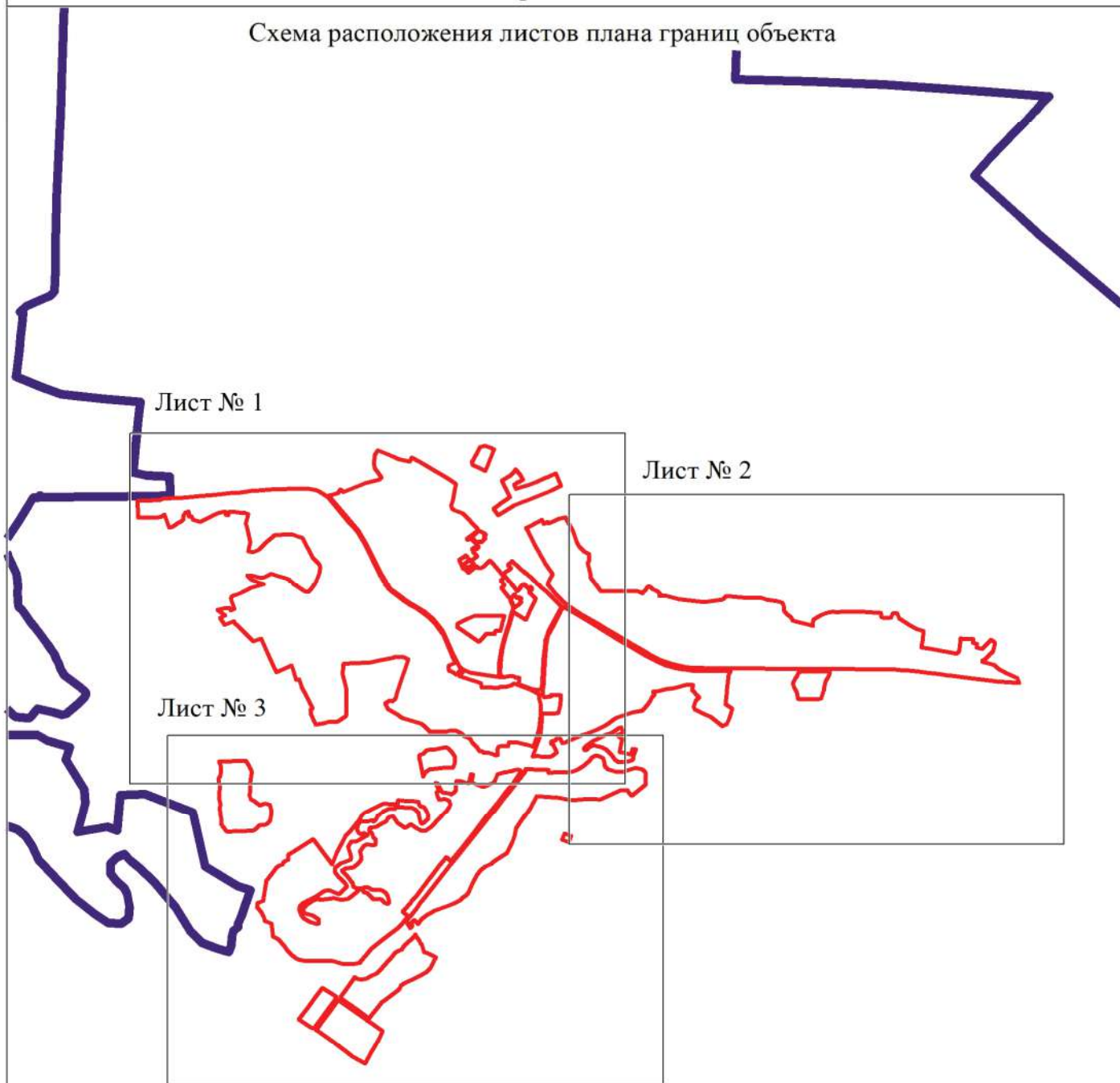
1	2	3	4	5	6
1437	452713.00	2231332.30	Картометрический	1.00	-
1438	452731.14	2231301.53	Картометрический	1.00	-
1439	452775.20	2231226.80	Картометрический	1.00	-
1440	452791.35	2231203.66	Картометрический	1.00	-
1441	452794.60	2231199.00	Картометрический	1.00	-
1442	452819.50	2231167.80	Картометрический	1.00	-
1443	452894.60	2231069.80	Картометрический	1.00	-
1444	452936.20	2231007.90	Картометрический	1.00	-
1445	452978.20	2230949.60	Картометрический	1.00	-
1446	452991.60	2230927.66	Картометрический	1.00	-
1447	453062.15	2230980.87	Картометрический	1.00	-
1448	453152.71	2231047.39	Картометрический	1.00	-
1449	453224.47	2231098.36	Картометрический	1.00	-
1427	453237.00	2231108.04	Картометрический	1.00	-

3. Сведения о характерных точках части (частей) границы объекта

Обозначение характерных точек части границы	Координаты, м		Метод определения координат характерной точки	Средняя квадратическая погрешность положения характерной точки (Mt), м	Описание обозначения точки на местности (при наличии)
	X	Y			
1	2	3	4	5	6
Часть №					
-	-	-	-	-	-




План границ объекта

Схема расположения листов плана границ объекта



Масштаб 1:50000

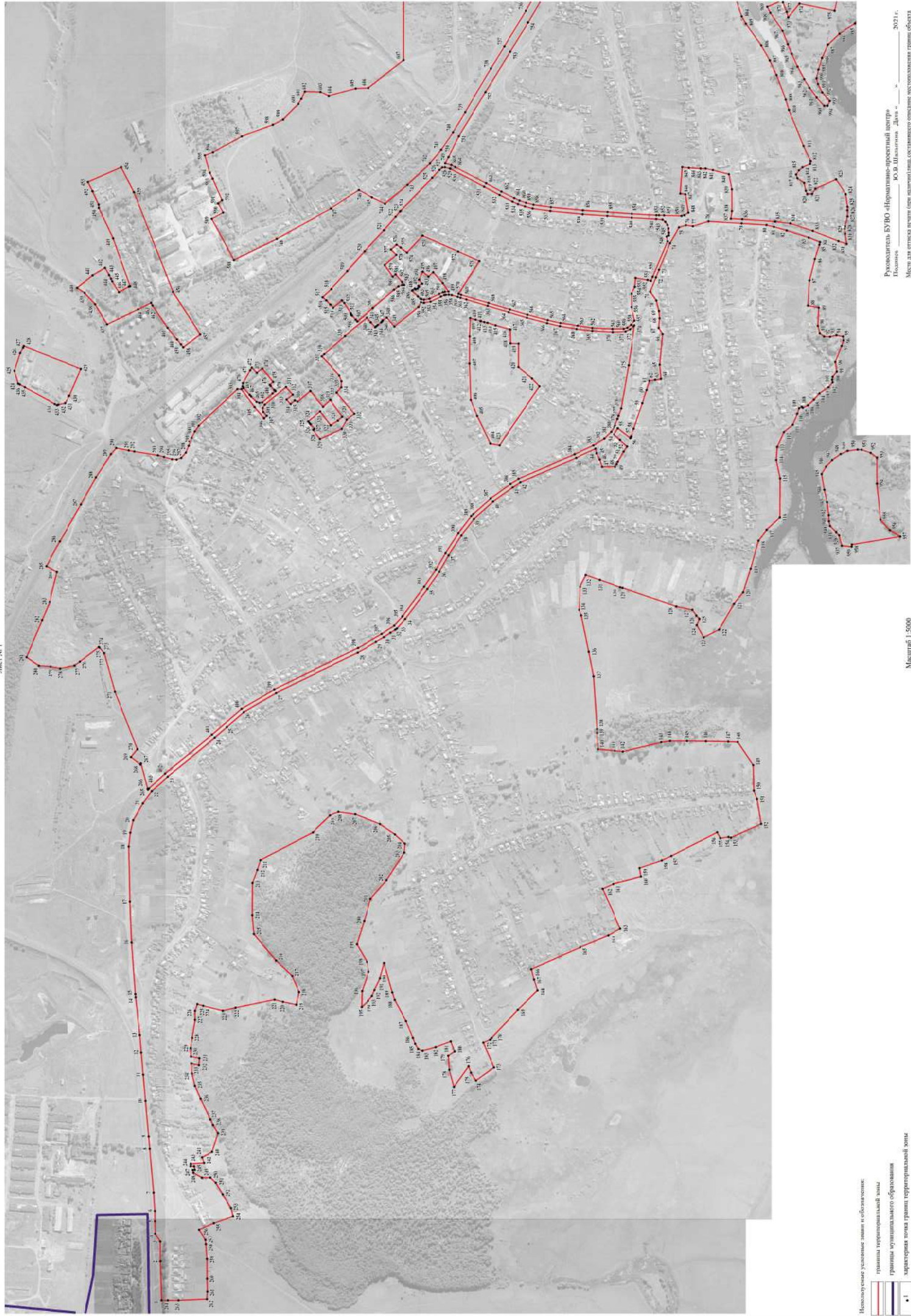
Используемые условные знаки и обозначения:

-  границы территориальной зоны
-  границы муниципального образования
-  область и номер листа плана границ объекта

Руководитель БУВО «Нормативно-проектный центр»

Подпись _____ Ю.В.Шалыгина Дата « ____ » _____ 2021г.

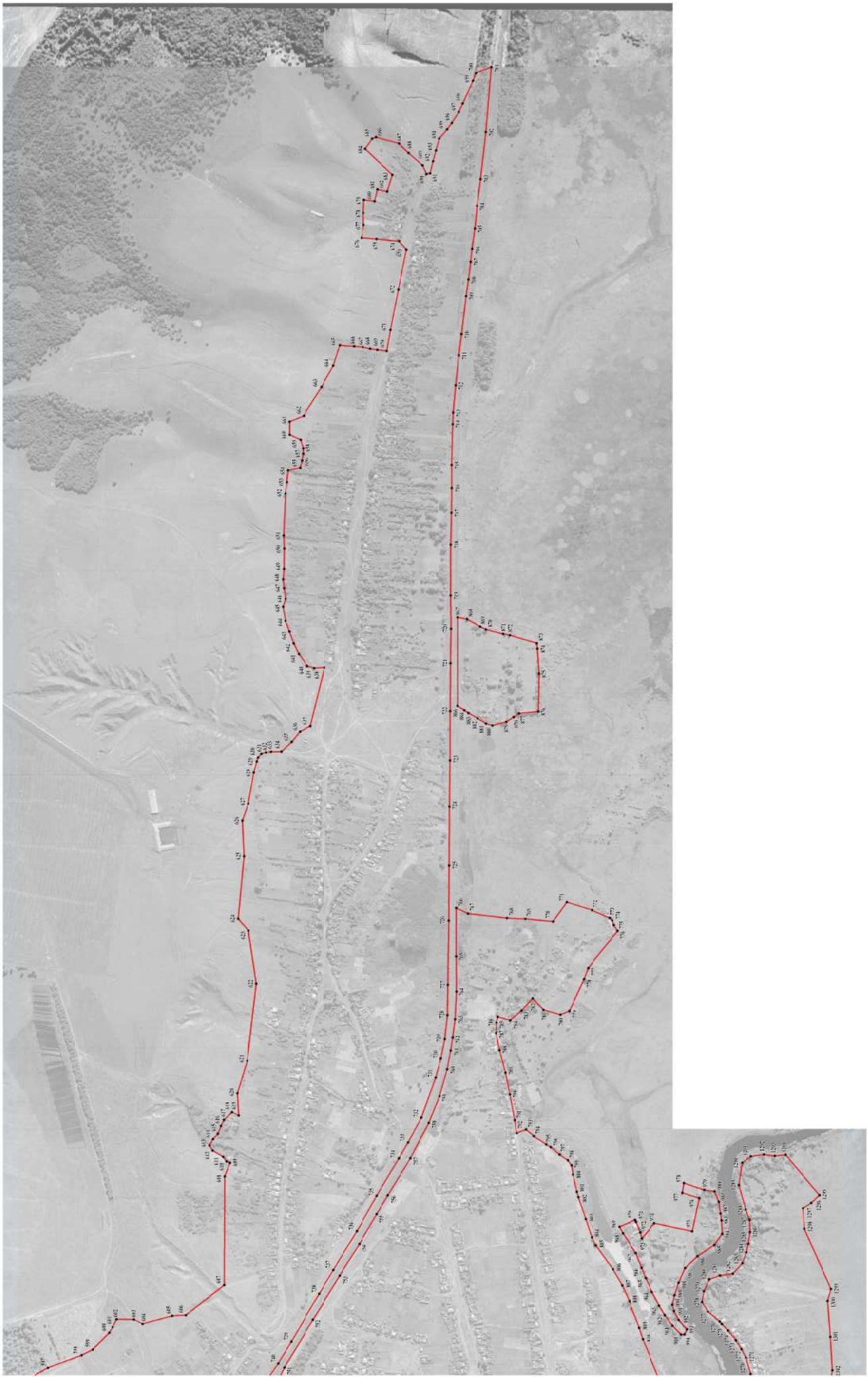
Место для оттиска печати (при наличии) лица, составившего описание местоположения границ объекта



- Использованы условные знаки и обозначения:
- границы кураторской зоны
 - границы коммунального образования
 - характерная зона границ территории

Масштаб 1:5000

Руководитель БУНО «Нормативно-проектный центр»
Полосов Ю. В. Шаламова Д. А. _____ 2021 г.
Место для оттиска печати (при изменении состава исполнительных границ объекта)





Используемые условные знаки и обозначения:

-  границы территориальной зоны
-  границы муниципального образования
-  характерные точки границ территориальной зоны

ОПИСАНИЕ МЕСТОПОЛОЖЕНИЯ ГРАНИЦ

Общественно-деловая зона села Елань-Колено - ОД/1

(наименование объекта, местоположение границ которого описано
(далее - объект)

Раздел 1

Сведения об объекте		
№ п/п	Характеристики объекта	Описание характеристик
1	2	3
1	Местоположение объекта	Воронежская область, Новохопёрский муниципальный район, Колоновское сельское поселение, село Елань-Колено
2	Площадь объекта \pm величина погрешности определения площади ($P \pm \Delta P$)	-
3	Иные характеристики объекта	-

Раздел 2

Сведения о местоположении границ объекта					
1. Система координат: МСК - 36, зона 2					
2. Сведения о характерных точках границ объекта					
Обозначение характерных точек границ	Координаты, м		Метод определения координат характерной точки	Средняя квадратическая погрешность положения характерной точки (Mt), м	Описание обозначения точки на местности (при наличии)
	X	Y			
1	2	3	4	5	6
1	456862.66	2232106.68	Картометрический	1.00	-
2	456884.84	2232135.19	Картометрический	1.00	-
3	456881.33	2232137.76	Картометрический	1.00	-
4	456893.05	2232152.14	Картометрический	1.00	-
5	456896.13	2232156.25	Картометрический	1.00	-
6	456899.65	2232161.07	Картометрический	1.00	-
7	456862.32	2232191.29	Картометрический	1.00	-
8	456830.93	2232148.98	Аналитический	0.10	-
9	456807.26	2232163.41	Аналитический	0.10	-
10	456794.20	2232175.30	Картометрический	1.00	-
11	456831.83	2232227.58	Картометрический	1.00	-
12	456853.35	2232205.68	Картометрический	1.00	-
13	456893.80	2232254.59	Картометрический	1.00	-
14	456932.38	2232221.27	Картометрический	1.00	-
15	456941.33	2232225.54	Картометрический	1.00	-
16	456953.97	2232214.20	Картометрический	1.00	-
17	456966.68	2232228.34	Картометрический	1.00	-
18	456947.63	2232243.24	Картометрический	1.00	-
19	456968.39	2232266.90	Картометрический	1.00	-
20	456937.66	2232292.62	Картометрический	1.00	-
21	456941.07	2232295.97	Картометрический	1.00	-
22	456944.47	2232299.32	Картометрический	1.00	-
23	457000.57	2232254.15	Картометрический	1.00	-
24	457004.27	2232258.04	Аналитический	0.10	-
25	457014.97	2232270.29	Аналитический	0.10	-
26	457017.74	2232273.40	Аналитический	0.10	-
27	457007.68	2232282.60	Картометрический	1.00	-
28	457040.81	2232323.41	Картометрический	1.00	-
29	457057.67	2232309.87	Картометрический	1.00	-
30	457072.74	2232326.02	Картометрический	1.00	-
31	457056.99	2232350.96	Аналитический	0.10	-
32	457036.84	2232374.22	Аналитический	0.10	-
33	457008.47	2232404.15	Аналитический	0.10	-
34	456967.15	2232439.33	Аналитический	0.10	-

1	2	3	4	5	6
35	456889.78	2232508.03	Аналитический	0.10	-
36	456854.66	2232542.38	Картометрический	1.00	-
37	456843.62	2232532.69	Картометрический	1.00	-
38	456832.15	2232519.74	Картометрический	1.00	-
39	456822.40	2232509.66	Картометрический	1.00	-
40	456795.26	2232532.44	Картометрический	1.00	-
41	456787.45	2232524.56	Картометрический	1.00	-
42	456767.82	2232493.39	Картометрический	1.00	-
43	456767.39	2232492.59	Аналитический	0.10	-
44	456765.78	2232488.13	Аналитический	0.10	-
45	456763.89	2232485.93	Аналитический	0.10	-
46	456752.79	2232473.38	Аналитический	0.10	-
47	456748.10	2232467.97	Картометрический	1.00	-
48	456781.64	2232438.93	Картометрический	1.00	-
49	456787.53	2232438.36	Картометрический	1.00	-
50	456793.67	2232441.25	Картометрический	1.00	-
51	456802.54	2232434.39	Картометрический	1.00	-
52	456801.21	2232426.87	Картометрический	1.00	-
53	456803.30	2232420.28	Картометрический	1.00	-
54	456857.93	2232373.47	Картометрический	1.00	-
55	456863.94	2232368.33	Картометрический	1.00	-
56	456857.49	2232361.28	Картометрический	1.00	-
57	456803.79	2232301.81	Аналитический	0.10	-
58	456796.22	2232284.54	Картометрический	1.00	-
59	456796.87	2232266.04	Картометрический	1.00	-
60	456811.17	2232249.39	Картометрический	1.00	-
61	456757.18	2232184.28	Картометрический	1.00	-
62	456780.28	2232165.88	Картометрический	1.00	-
63	456795.71	2232137.48	Аналитический	0.10	-
1	456862.66	2232106.68	Картометрический	1.00	-
64	456994.40	2232431.93	Картометрический	1.00	-
65	457006.47	2232446.47	Картометрический	1.00	-
66	457030.87	2232478.47	Картометрический	1.00	-
67	456970.43	2232527.51	Картометрический	1.00	-
68	456918.93	2232551.47	Картометрический	1.00	-
69	456897.97	2232516.81	Аналитический	0.10	-
70	456975.03	2232448.39	Аналитический	0.10	-
64	456994.40	2232431.93	Картометрический	1.00	-
71	456693.12	2232450.04	Картометрический	1.00	-
72	456706.61	2232464.96	Картометрический	1.00	-
73	456719.92	2232479.67	Картометрический	1.00	-
74	456693.76	2232502.32	Картометрический	1.00	-
75	456629.66	2232557.76	Картометрический	1.00	-
76	456617.00	2232567.25	Картометрический	1.00	-
77	456608.21	2232570.51	Картометрический	1.00	-
78	456605.44	2232570.34	Картометрический	1.00	-

1	2	3	4	5	6
79	456596.03	2232564.97	Картометрический	1.00	-
80	456569.64	2232538.83	Картометрический	1.00	-
81	456560.68	2232530.51	Картометрический	1.00	-
82	456552.73	2232526.94	Картометрический	1.00	-
83	456560.77	2232512.40	Картометрический	1.00	-
84	456634.46	2232451.96	Картометрический	1.00	-
85	456657.03	2232479.74	Картометрический	1.00	-
86	456669.71	2232471.33	Аналитический	0.10	-
87	456671.80	2232467.73	Аналитический	0.10	-
88	456674.53	2232465.06	Картометрический	1.00	-
89	456684.86	2232456.95	Картометрический	1.00	-
90	456690.08	2232452.58	Картометрический	1.00	-
71	456693.12	2232450.04	Картометрический	1.00	-
91	456639.26	2232605.41	Картометрический	1.00	-
92	456663.27	2232641.06	Картометрический	1.00	-
93	456628.45	2232672.26	Картометрический	1.00	-
94	456644.42	2232688.60	Картометрический	1.00	-
95	456627.38	2232703.79	Картометрический	1.00	-
96	456615.34	2232694.64	Картометрический	1.00	-
97	456595.55	2232678.96	Картометрический	1.00	-
98	456547.55	2232731.63	Картометрический	1.00	-
99	456438.53	2232682.48	Картометрический	1.00	-
100	456373.68	2232653.24	Картометрический	1.00	-
101	456437.46	2232552.86	Картометрический	1.00	-
102	456457.29	2232558.47	Картометрический	1.00	-
103	456468.35	2232559.75	Картометрический	1.00	-
104	456486.18	2232585.62	Картометрический	1.00	-
105	456515.34	2232618.92	Картометрический	1.00	-
106	456529.52	2232605.59	Картометрический	1.00	-
107	456547.06	2232620.52	Картометрический	1.00	-
108	456558.43	2232596.19	Картометрический	1.00	-
109	456548.32	2232583.58	Картометрический	1.00	-
110	456560.77	2232576.87	Картометрический	1.00	-
111	456558.75	2232574.21	Картометрический	1.00	-
112	456563.60	2232569.11	Картометрический	1.00	-
113	456569.42	2232566.69	Картометрический	1.00	-
114	456571.68	2232569.19	Картометрический	1.00	-
115	456577.91	2232563.78	Картометрический	1.00	-
116	456579.77	2232562.26	Картометрический	1.00	-
117	456589.91	2232572.29	Картометрический	1.00	-
118	456603.95	2232579.77	Картометрический	1.00	-
119	456610.89	2232588.84	Картометрический	1.00	-
120	456630.45	2232612.12	Картометрический	1.00	-
91	456639.26	2232605.41	Картометрический	1.00	-
121	456340.66	2232093.04	Картометрический	1.00	-
122	456380.17	2232178.04	Картометрический	1.00	-

1	2	3	4	5	6
123	456400.37	2232226.93	Картометрический	1.00	-
124	456404.01	2232338.84	Картометрический	1.00	-
125	456403.60	2232422.28	Картометрический	1.00	-
126	456401.67	2232478.27	Картометрический	1.00	-
127	456384.90	2232473.52	Картометрический	1.00	-
128	456370.67	2232469.20	Картометрический	1.00	-
129	456368.96	2232468.68	Картометрический	1.00	-
130	456358.99	2232465.77	Картометрический	1.00	-
131	456348.73	2232463.65	Картометрический	1.00	-
132	456324.08	2232455.73	Картометрический	1.00	-
133	456280.30	2232442.93	Картометрический	1.00	-
134	456278.66	2232442.37	Картометрический	1.00	-
135	456277.84	2232400.61	Картометрический	1.00	-
136	456253.72	2232399.60	Картометрический	1.00	-
137	456254.20	2232328.34	Картометрический	1.00	-
138	456212.83	2232293.11	Картометрический	1.00	-
139	456189.88	2232268.95	Картометрический	1.00	-
140	456311.71	2232087.60	Картометрический	1.00	-
121	456340.66	2232093.04	Картометрический	1.00	-
141	455997.54	2232021.83	Картометрический	1.00	-
142	456004.72	2232043.57	Картометрический	1.00	-
143	456014.58	2232063.00	Картометрический	1.00	-
144	456017.88	2232077.37	Аналитический	0.10	-
145	455983.55	2232098.65	Аналитический	0.10	-
146	455960.47	2232121.14	Аналитический	0.10	-
147	455941.82	2232103.79	Картометрический	1.00	-
148	455920.41	2232084.39	Картометрический	1.00	-
149	455930.84	2232068.39	Картометрический	1.00	-
150	455948.20	2232037.53	Картометрический	1.00	-
151	455951.29	2232029.72	Картометрический	1.00	-
152	455956.98	2232022.15	Картометрический	1.00	-
141	455997.54	2232021.83	Картометрический	1.00	-
153	455948.18	2232139.93	Аналитический	0.10	-
154	455945.43	2232146.47	Аналитический	0.10	-
155	455938.12	2232164.04	Аналитический	0.10	-
156	455926.56	2232197.63	Аналитический	0.10	-
157	455903.53	2232331.25	Аналитический	0.10	-
158	455885.57	2232460.42	Аналитический	0.10	-
159	455882.43	2232479.39	Картометрический	1.00	-
160	455878.62	2232488.25	Картометрический	1.00	-
161	455848.25	2232559.10	Картометрический	1.00	-
162	455829.56	2232532.01	Картометрический	1.00	-
163	455821.61	2232500.00	Картометрический	1.00	-
164	455819.75	2232477.57	Картометрический	1.00	-
165	455822.45	2232447.89	Картометрический	1.00	-
166	455810.55	2232429.11	Картометрический	1.00	-

1	2	3	4	5	6
167	455819.21	2232335.52	Картометрический	1.00	-
168	455815.46	2232292.55	Картометрический	1.00	-
169	455815.38	2232291.55	Картометрический	1.00	-
170	455833.49	2232288.67	Картометрический	1.00	-
171	455850.80	2232285.94	Картометрический	1.00	-
172	455859.72	2232257.36	Картометрический	1.00	-
173	455872.74	2232216.63	Картометрический	1.00	-
174	455899.39	2232138.65	Картометрический	1.00	-
175	455908.69	2232114.45	Картометрический	1.00	-
176	455910.63	2232109.36	Картометрический	1.00	-
153	455948.18	2232139.93	Аналитический	0.10	-
177	455896.62	2232470.39	Картометрический	1.00	-
178	455906.39	2232511.78	Картометрический	1.00	-
179	455906.08	2232553.86	Картометрический	1.00	-
180	455895.71	2232574.07	Картометрический	1.00	-
181	455893.23	2232601.40	Картометрический	1.00	-
182	455856.43	2232595.39	Картометрический	1.00	-
183	455846.10	2232592.17	Картометрический	1.00	-
184	455865.53	2232544.92	Картометрический	1.00	-
185	455885.25	2232496.98	Картометрический	1.00	-
186	455886.85	2232493.09	Картометрический	1.00	-
177	455896.62	2232470.39	Картометрический	1.00	-
187	455731.25	2232802.32	Картометрический	1.00	-
188	455740.07	2232858.08	Аналитический	0.10	-
189	455756.15	2232860.81	Картометрический	1.00	-
190	455750.17	2232941.99	Аналитический	0.10	-
191	455729.68	2232939.92	Аналитический	0.10	-
192	455694.54	2232937.55	Аналитический	0.10	-
193	455678.99	2232937.75	Картометрический	1.00	-
194	455656.54	2232933.00	Картометрический	1.00	-
195	455607.38	2232919.80	Картометрический	1.00	-
196	455597.99	2232873.80	Картометрический	1.00	-
197	455597.85	2232806.56	Картометрический	1.00	-
198	455601.36	2232783.58	Картометрический	1.00	-
199	455667.64	2232786.92	Картометрический	1.00	-
200	455690.95	2232798.79	Картометрический	1.00	-
201	455709.21	2232803.01	Картометрический	1.00	-
202	455719.57	2232805.40	Картометрический	1.00	-
187	455731.25	2232802.32	Картометрический	1.00	-
203	454413.85	2231998.82	Картометрический	1.00	-
204	454379.91	2232040.39	Картометрический	1.00	-
205	454241.41	2231931.84	Картометрический	1.00	-
206	454083.84	2231808.68	Картометрический	1.00	-
207	454053.85	2231785.24	Картометрический	1.00	-
208	454005.07	2231747.06	Картометрический	1.00	-

1	2	3	4	5	6
209	453935.13	2231692.32	Картометрический	1.00	-
210	453926.35	2231685.40	Картометрический	1.00	-
211	453963.30	2231638.61	Картометрический	1.00	-
212	454011.38	2231681.35	Аналитический	0.10	-
213	454044.48	2231711.77	Картометрический	1.00	-
214	454046.41	2231713.58	Картометрический	1.00	-
215	454060.15	2231725.69	Картометрический	1.00	-
216	454099.37	2231760.13	Картометрический	1.00	-
217	454161.58	2231803.61	Картометрический	1.00	-
218	454234.14	2231860.17	Картометрический	1.00	-
219	454338.54	2231942.59	Картометрический	1.00	-
203	454413.85	2231998.82	Картометрический	1.00	-

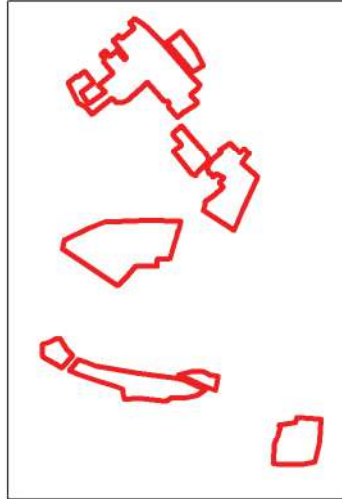
3. Сведения о характерных точках части (частей) границы объекта

Обозначение характерных точек части границы	Координаты, м		Метод определения координат характерной точки	Средняя квадратическая погрешность положения характерной точки (Mt), м	Описание обозначения точки на местности (при наличии)
	X	Y			
1	2	3	4	5	6
Часть №					
-	-	-	-	-	-

План границ объекта

Схема расположения листов плана границ объекта

Лист № 1



Лист № 2



Масштаб 1:25000

Используемые условные знаки и обозначения:



границы территориальной зоны



границы муниципального образования



область и номер листа плана границ объекта

Руководитель БУВО «Нормативно-проектный центр»

Подпись _____ Ю.В.Шалыгина Дата « ____ » _____ 2021 г.

Место для оттиска печати (при наличии) лица, составившего описание местоположения границ объекта



Используемые условные знаки и обозначения:

- границы территориальной зоны
- 1 характерные точки границ территориальной зоны

Масштаб 1:2000



Руководитель БУВО «Нормативно-проектный центр»
Подпись Ю. В. Шапугина Дата « » 2021 г.

Место для печати печати (при наличии) или, соответствующим образом, подписавшего границы объекта



Масштаб 1:2000

Используемые условные знаки и обозначения:

- | | |
|---|---|
|  | границы территориальной зоны |
|  | характерная точка границ территориальной зоны |

Руководитель БУВО «Нормативно-проектный центр»

Подпись _____ Ю.В. Шалыгина Дата « ____ » _____ 2021 г.

Место для оттиска печати (при наличии) лица, составившего описание местоположения границ объекта

ОПИСАНИЕ МЕСТОПОЛОЖЕНИЯ ГРАНИЦ

Зона улиц, дорог, инженерной и транспортной инфраструктуры
села Елань-Колено - ИТ1/1

(наименование объекта, местоположение границ которого описано
(далее - объект)

Раздел 1

Сведения об объекте		
№ п/п	Характеристики объекта	Описание характеристик
1	2	3
1	Местоположение объекта	Воронежская область, Новохопёрский муниципальный район, Колоновское сельское поселение, село Елань-Колено
2	Площадь объекта \pm величина погрешности определения площади ($P \pm \Delta P$)	-
3	Иные характеристики объекта	-

Раздел 2

Сведения о местоположении границ объекта					
1. Система координат: МСК - 36, зона 2					
2. Сведения о характерных точках границ объекта					
Обозначение характерных точек границ	Координаты, м		Метод определения координат характерной точки	Средняя квадратическая погрешность положения характерной точки (Mt), м	Описание обозначения точки на местности (при наличии)
	X	Y			
1	2	3	4	5	6
1	457426.15	2230276.35	Аналитический	0.10	-
2	457450.40	2230585.70	Аналитический	0.10	-
3	457454.40	2230706.40	Аналитический	0.10	-
4	457453.70	2230799.40	Аналитический	0.10	-
5	457453.40	2230874.20	Аналитический	0.10	-
6	457448.10	2230910.30	Аналитический	0.10	-
7	457441.20	2230937.10	Аналитический	0.10	-
8	457419.00	2230977.10	Аналитический	0.10	-
9	457389.20	2231023.10	Аналитический	0.10	-
10	457391.06	2231030.04	Аналитический	0.10	-
11	457388.24	2231033.81	Аналитический	0.10	-
12	457338.66	2231078.85	Аналитический	0.10	-
13	457194.56	2231198.49	Аналитический	0.10	-
14	457104.54	2231277.94	Аналитический	0.10	-
15	457004.34	2231337.59	Аналитический	0.10	-
16	456746.00	2231465.45	Аналитический	0.10	-
17	456673.19	2231508.72	Аналитический	0.10	-
18	456634.75	2231534.05	Аналитический	0.10	-
19	456610.34	2231561.66	Аналитический	0.10	-
20	456609.06	2231563.40	Аналитический	0.10	-
21	456542.81	2231653.17	Картометрический	1.00	-
22	456507.19	2231705.64	Картометрический	1.00	-
23	456477.69	2231756.72	Картометрический	1.00	-
24	456438.43	2231817.76	Картометрический	1.00	-
25	456398.93	2231869.94	Картометрический	1.00	-
26	456392.08	2231876.16	Картометрический	1.00	-
27	456339.23	2231924.17	Картометрический	1.00	-
28	456278.07	2231968.72	Картометрический	1.00	-
29	456253.64	2231984.23	Картометрический	1.00	-
30	456082.05	2232059.65	Картометрический	1.00	-
31	456023.67	2232087.90	Картометрический	1.00	-
32	455990.99	2232108.16	Картометрический	1.00	-
33	455969.79	2232128.81	Картометрический	1.00	-
34	455959.53	2232144.36	Аналитический	0.10	-

1	2	3	4	5	6
35	455957.48	2232148.75	Аналитический	0.10	-
36	455949.12	2232168.47	Аналитический	0.10	-
37	455945.75	2232178.23	Аналитический	0.10	-
38	455937.98	2232200.69	Картометрический	1.00	-
39	455915.26	2232333.35	Картометрический	1.00	-
40	455897.08	2232455.64	Картометрический	1.00	-
41	455900.29	2232451.99	Картометрический	1.00	-
42	455911.84	2232443.13	Картометрический	1.00	-
43	455925.34	2232436.40	Картометрический	1.00	-
44	455965.24	2232434.84	Картометрический	1.00	-
45	456027.37	2232438.03	Картометрический	1.00	-
46	456076.25	2232444.01	Картометрический	1.00	-
47	456127.00	2232453.21	Картометрический	1.00	-
48	456166.00	2232462.34	Картометрический	1.00	-
49	456228.49	2232479.37	Картометрический	1.00	-
50	456283.62	2232496.15	Картометрический	1.00	-
51	456348.39	2232515.86	Картометрический	1.00	-
52	456413.66	2232535.73	Картометрический	1.00	-
53	456431.54	2232540.46	Картометрический	1.00	-
54	456439.90	2232543.63	Картометрический	1.00	-
55	456458.08	2232548.96	Картометрический	1.00	-
56	456467.40	2232550.25	Картометрический	1.00	-
57	456476.34	2232550.09	Картометрический	1.00	-
58	456480.81	2232549.32	Картометрический	1.00	-
59	456491.65	2232544.68	Картометрический	1.00	-
60	456523.37	2232528.95	Картометрический	1.00	-
61	456542.72	2232525.32	Картометрический	1.00	-
62	456543.54	2232525.17	Картометрический	1.00	-
63	456552.73	2232526.94	Картометрический	1.00	-
64	456560.68	2232530.51	Картометрический	1.00	-
65	456569.64	2232538.83	Картометрический	1.00	-
66	456596.03	2232564.97	Картометрический	1.00	-
67	456605.44	2232570.34	Картометрический	1.00	-
68	456608.21	2232570.51	Картометрический	1.00	-
69	456617.00	2232567.25	Картометрический	1.00	-
70	456629.66	2232557.76	Картометрический	1.00	-
71	456693.76	2232502.32	Картометрический	1.00	-
72	456719.92	2232479.67	Картометрический	1.00	-
73	456785.39	2232423.06	Картометрический	1.00	-
74	456850.34	2232367.42	Картометрический	1.00	-
75	456857.49	2232361.28	Картометрический	1.00	-
76	456863.94	2232368.33	Картометрический	1.00	-
77	456857.93	2232373.47	Картометрический	1.00	-
78	456803.30	2232420.28	Картометрический	1.00	-
79	456801.21	2232426.87	Картометрический	1.00	-
80	456802.54	2232434.39	Картометрический	1.00	-
81	456793.67	2232441.25	Картометрический	1.00	-
82	456787.53	2232438.36	Картометрический	1.00	-

1	2	3	4	5	6
83	456781.64	2232438.93	Картометрический	1.00	-
84	456748.10	2232467.97	Картометрический	1.00	-
85	456700.57	2232509.04	Картометрический	1.00	-
86	456635.50	2232565.31	Картометрический	1.00	-
87	456621.93	2232575.43	Картометрический	1.00	-
88	456610.97	2232579.65	Картометрический	1.00	-
89	456603.95	2232579.77	Картометрический	1.00	-
90	456589.91	2232572.29	Картометрический	1.00	-
91	456579.77	2232562.26	Картометрический	1.00	-
92	456562.40	2232545.05	Картометрический	1.00	-
93	456554.24	2232537.56	Картометрический	1.00	-
94	456551.39	2232536.38	Картометрический	1.00	-
95	456543.46	2232534.72	Картометрический	1.00	-
96	456527.39	2232537.60	Картометрический	1.00	-
97	456525.96	2232538.31	Картометрический	1.00	-
98	456497.15	2232552.48	Картометрический	1.00	-
99	456485.81	2232557.58	Картометрический	1.00	-
100	456479.95	2232559.05	Картометрический	1.00	-
101	456468.35	2232559.75	Картометрический	1.00	-
102	456457.29	2232558.47	Картометрический	1.00	-
103	456437.46	2232552.86	Картометрический	1.00	-
104	456429.83	2232549.86	Картометрический	1.00	-
105	456346.17	2232524.70	Картометрический	1.00	-
106	456279.78	2232504.73	Картометрический	1.00	-
107	456226.60	2232488.73	Картометрический	1.00	-
108	456164.56	2232471.78	Картометрический	1.00	-
109	456125.51	2232462.64	Картометрический	1.00	-
110	456072.75	2232454.57	Картометрический	1.00	-
111	456027.06	2232447.57	Картометрический	1.00	-
112	455966.29	2232444.33	Картометрический	1.00	-
113	455930.53	2232444.41	Картометрический	1.00	-
114	455919.66	2232448.43	Картометрический	1.00	-
115	455908.14	2232457.33	Картометрический	1.00	-
116	455896.62	2232470.39	Картометрический	1.00	-
117	455886.85	2232493.09	Картометрический	1.00	-
118	455885.25	2232496.98	Картометрический	1.00	-
119	455865.53	2232544.92	Картометрический	1.00	-
120	455846.10	2232592.17	Картометрический	1.00	-
121	455840.85	2232604.87	Картометрический	1.00	-
122	455795.35	2232714.39	Картометрический	1.00	-
123	455798.28	2232728.83	Картометрический	1.00	-
124	455791.47	2232732.15	Аналитический	0.10	-
125	455790.86	2232740.53	Аналитический	0.10	-
126	455792.78	2232753.44	Аналитический	0.10	-
127	455795.81	2232763.99	Аналитический	0.10	-
128	455802.21	2232773.98	Аналитический	0.10	-
129	455811.06	2232780.87	Аналитический	0.10	-
130	455830.14	2232782.39	Аналитический	0.10	-

1	2	3	4	5	6
131	455906.10	2232786.59	Аналитический	0.10	-
132	455981.98	2232792.01	Аналитический	0.10	-
133	456056.19	2232797.26	Аналитический	0.10	-
134	456156.18	2232807.09	Аналитический	0.10	-
135	456210.32	2232814.72	Аналитический	0.10	-
136	456234.15	2232820.75	Аналитический	0.10	-
137	456255.27	2232828.15	Аналитический	0.10	-
138	456272.00	2232835.86	Аналитический	0.10	-
139	456311.62	2232855.97	Аналитический	0.10	-
140	456358.90	2232881.97	Аналитический	0.10	-
141	456462.52	2232936.77	Аналитический	0.10	-
142	456464.03	2232937.57	Аналитический	0.10	-
143	456479.49	2232941.72	Аналитический	0.10	-
144	456487.32	2232940.99	Аналитический	0.10	-
145	456496.83	2232933.40	Аналитический	0.10	-
146	456518.46	2232909.15	Аналитический	0.10	-
147	456615.48	2232807.12	Аналитический	0.10	-
148	456617.27	2232805.07	Аналитический	0.10	-
149	456630.60	2232789.55	Аналитический	0.10	-
150	456666.33	2232747.91	Аналитический	0.10	-
151	456726.76	2232683.21	Аналитический	0.10	-
152	456778.63	2232622.31	Аналитический	0.10	-
153	456829.18	2232567.38	Аналитический	0.10	-
154	456854.66	2232542.38	Картометрический	1.00	-
155	456889.78	2232508.03	Аналитический	0.10	-
156	456967.15	2232439.33	Аналитический	0.10	-
157	457008.47	2232404.15	Аналитический	0.10	-
158	457036.84	2232374.22	Аналитический	0.10	-
159	457056.99	2232350.96	Аналитический	0.10	-
160	457072.74	2232326.02	Картометрический	1.00	-
161	457077.72	2232318.17	Аналитический	0.10	-
162	457100.23	2232278.54	Аналитический	0.10	-
163	457101.01	2232268.38	Картометрический	1.00	-
164	457098.79	2232263.45	Картометрический	1.00	-
165	457079.43	2232242.50	Картометрический	1.00	-
166	457074.75	2232237.43	Картометрический	1.00	-
167	457058.59	2232220.95	Картометрический	1.00	-
168	457050.19	2232218.12	Картометрический	1.00	-
169	457040.81	2232219.01	Картометрический	1.00	-
170	457009.46	2232246.97	Картометрический	1.00	-
171	457000.57	2232254.15	Картометрический	1.00	-
172	456944.47	2232299.32	Картометрический	1.00	-
173	456941.07	2232295.97	Картометрический	1.00	-
174	456937.66	2232292.62	Картометрический	1.00	-
175	456968.39	2232266.90	Картометрический	1.00	-
176	457033.06	2232212.79	Картометрический	1.00	-
177	457039.92	2232201.64	Картометрический	1.00	-
178	457037.82	2232189.68	Картометрический	1.00	-

1	2	3	4	5	6
179	457027.00	2232178.20	Картометрический	1.00	-
180	457035.14	2232170.84	Картометрический	1.00	-
181	457064.38	2232204.84	Картометрический	1.00	-
182	457104.89	2232260.46	Картометрический	1.00	-
183	457117.09	2232260.14	Картометрический	1.00	-
184	457236.03	2232147.99	Аналитический	0.10	-
185	457247.79	2232130.24	Аналитический	0.10	-
186	457257.39	2232109.93	Аналитический	0.10	-
187	457266.93	2232086.27	Аналитический	0.10	-
188	457275.18	2232065.11	Аналитический	0.10	-
189	457289.05	2232048.57	Аналитический	0.10	-
190	457303.15	2232043.84	Аналитический	0.10	-
191	457317.71	2232044.66	Аналитический	0.10	-
192	457341.95	2232051.76	Аналитический	0.10	-
193	457360.55	2232056.77	Аналитический	0.10	-
194	457432.91	2232068.83	Аналитический	0.10	-
195	457450.23	2232072.02	Аналитический	0.10	-
196	457488.06	2232079.77	Картометрический	1.00	-
197	457479.65	2232090.78	Картометрический	1.00	-
198	457430.91	2232080.66	Аналитический	0.10	-
199	457357.45	2232068.38	Аналитический	0.10	-
200	457338.36	2232063.26	Аналитический	0.10	-
201	457315.54	2232056.56	Аналитический	0.10	-
202	457304.78	2232055.95	Аналитический	0.10	-
203	457296.07	2232058.87	Аналитический	0.10	-
204	457285.64	2232071.31	Аналитический	0.10	-
205	457278.09	2232090.69	Аналитический	0.10	-
206	457268.39	2232114.74	Аналитический	0.10	-
207	457258.27	2232136.14	Аналитический	0.10	-
208	457245.30	2232155.72	Аналитический	0.10	-
209	457109.80	2232285.98	Аналитический	0.10	-
210	457088.01	2232324.34	Аналитический	0.10	-
211	457083.83	2232330.99	Картометрический	1.00	-
212	457066.65	2232358.14	Аналитический	0.10	-
213	457045.74	2232382.28	Аналитический	0.10	-
214	457016.74	2232412.87	Аналитический	0.10	-
215	456994.40	2232431.93	Картометрический	1.00	-
216	456975.03	2232448.39	Аналитический	0.10	-
217	456897.97	2232516.81	Аналитический	0.10	-
218	456837.80	2232575.73	Аналитический	0.10	-
219	456787.56	2232630.32	Аналитический	0.10	-
220	456733.28	2232694.16	Аналитический	0.10	-
221	456692.55	2232737.62	Аналитический	0.10	-
222	456675.56	2232755.62	Аналитический	0.10	-
223	456640.57	2232796.34	Аналитический	0.10	-
224	456624.41	2232815.14	Аналитический	0.10	-
225	456527.58	2232918.01	Аналитический	0.10	-
226	456504.81	2232942.42	Аналитический	0.10	-

1	2	3	4	5	6
227	456491.61	2232952.64	Аналитический	0.10	-
228	456478.47	2232953.87	Аналитический	0.10	-
229	456459.62	2232948.81	Аналитический	0.10	-
230	456447.05	2232942.16	Аналитический	0.10	-
231	456353.20	2232892.53	Аналитический	0.10	-
232	456306.01	2232866.58	Аналитический	0.10	-
233	456266.77	2232846.67	Аналитический	0.10	-
234	456250.77	2232839.29	Аналитический	0.10	-
235	456230.68	2232832.25	Аналитический	0.10	-
236	456208.00	2232826.51	Аналитический	0.10	-
237	456154.75	2232819.00	Аналитический	0.10	-
238	456055.18	2232809.22	Аналитический	0.10	-
239	455981.13	2232803.98	Аналитический	0.10	-
240	455905.34	2232798.57	Аналитический	0.10	-
241	455829.70	2232794.37	Аналитический	0.10	-
242	455821.41	2232794.23	Аналитический	0.10	-
243	455806.04	2232793.93	Аналитический	0.10	-
244	455752.49	2232792.09	Картометрический	1.00	-
245	455744.16	2232794.22	Картометрический	1.00	-
246	455731.25	2232802.32	Картометрический	1.00	-
247	455719.57	2232805.40	Картометрический	1.00	-
248	455709.21	2232803.01	Картометрический	1.00	-
249	455690.95	2232798.79	Картометрический	1.00	-
250	455667.64	2232786.92	Картометрический	1.00	-
251	455601.36	2232783.58	Картометрический	1.00	-
252	455566.37	2232781.79	Картометрический	1.00	-
253	455465.23	2232774.92	Картометрический	1.00	-
254	455419.82	2232769.23	Картометрический	1.00	-
255	455350.48	2232746.08	Картометрический	1.00	-
256	455271.53	2232714.52	Картометрический	1.00	-
257	455245.04	2232706.25	Картометрический	1.00	-
258	455224.11	2232699.62	Картометрический	1.00	-
259	455217.84	2232691.27	Картометрический	1.00	-
260	455218.79	2232683.76	Картометрический	1.00	-
261	455224.44	2232672.72	Картометрический	1.00	-
262	455229.97	2232667.56	Картометрический	1.00	-
263	455240.41	2232667.77	Картометрический	1.00	-
264	455285.23	2232694.26	Картометрический	1.00	-
265	455328.44	2232711.52	Картометрический	1.00	-
266	455362.39	2232725.11	Картометрический	1.00	-
267	455430.30	2232747.45	Картометрический	1.00	-
268	455469.06	2232758.72	Картометрический	1.00	-
269	455492.18	2232764.03	Картометрический	1.00	-
270	455568.05	2232769.46	Картометрический	1.00	-
271	455669.75	2232775.46	Картометрический	1.00	-
272	455717.69	2232760.47	Картометрический	1.00	-
273	455738.80	2232763.64	Картометрический	1.00	-
274	455759.93	2232756.79	Картометрический	1.00	-

1	2	3	4	5	6
275	455788.14	2232708.19	Картометрический	1.00	-
276	455821.64	2232626.76	Картометрический	1.00	-
277	455830.80	2232603.50	Картометрический	1.00	-
278	455848.25	2232559.10	Картометрический	1.00	-
279	455878.62	2232488.25	Картометрический	1.00	-
280	455882.43	2232479.39	Аналитический	0.10	-
281	455885.57	2232460.42	Аналитический	0.10	-
282	455903.53	2232331.25	Аналитический	0.10	-
283	455926.56	2232197.63	Аналитический	0.10	-
284	455938.12	2232164.04	Аналитический	0.10	-
285	455945.43	2232146.47	Аналитический	0.10	-
286	455948.18	2232139.93	Аналитический	0.10	-
287	455960.47	2232121.14	Аналитический	0.10	-
288	455983.55	2232098.65	Аналитический	0.10	-
289	456017.88	2232077.37	Аналитический	0.10	-
290	456077.02	2232048.75	Аналитический	0.10	-
291	456247.98	2231973.62	Аналитический	0.10	-
292	456271.32	2231958.79	Аналитический	0.10	-
293	456331.57	2231914.91	Аналитический	0.10	-
294	456390.38	2231861.22	Аналитический	0.10	-
295	456428.85	2231810.74	Аналитический	0.10	-
296	456468.12	2231749.76	Аналитический	0.10	-
297	456497.02	2231699.28	Аналитический	0.10	-
298	456533.24	2231646.27	Аналитический	0.10	-
299	456601.04	2231554.05	Аналитический	0.10	-
300	456626.82	2231524.90	Аналитический	0.10	-
301	456631.58	2231521.77	Аналитический	0.10	-
302	456646.61	2231511.86	Аналитический	0.10	-
303	456666.78	2231498.57	Аналитический	0.10	-
304	456690.80	2231484.04	Аналитический	0.10	-
305	456746.94	2231450.83	Аналитический	0.10	-
306	456998.62	2231327.04	Картометрический	1.00	-
307	457097.44	2231268.20	Картометрический	1.00	-
308	457149.51	2231222.26	Картометрический	1.00	-
309	457186.76	2231189.37	Картометрический	1.00	-
310	457330.79	2231069.78	Картометрический	1.00	-
311	457379.28	2231025.74	Картометрический	1.00	-
312	457406.78	2230988.22	Картометрический	1.00	-
313	457436.30	2230936.20	Картометрический	1.00	-
314	457445.46	2230898.08	Картометрический	1.00	-
315	457450.04	2230855.50	Картометрический	1.00	-
316	457446.67	2230686.28	Картометрический	1.00	-
317	457441.58	2230561.12	Картометрический	1.00	-
318	457430.17	2230402.45	Картометрический	1.00	-
319	457429.39	2230392.72	Картометрический	1.00	-
320	457416.03	2230276.65	Аналитический	0.30	-
1	457426.15	2230276.35	Аналитический	0.10	-

1	2	3	4	5	6
321	457684.40	2232123.20	Картометрический	1.00	-
322	457683.88	2232124.21	Аналитический	0.30	-
323	457663.92	2232165.38	Аналитический	0.30	-
324	457656.76	2232180.25	Аналитический	0.30	-
325	457648.79	2232197.60	Аналитический	0.30	-
326	457670.66	2232210.40	Картометрический	1.00	-
327	457666.90	2232212.04	Аналитический	0.10	-
328	457646.30	2232216.73	Аналитический	0.10	-
329	457632.44	2232239.84	Аналитический	0.10	-
330	457594.79	2232216.83	Аналитический	0.10	-
331	457593.82	2232202.65	Аналитический	0.10	-
332	457592.69	2232190.19	Аналитический	0.10	-
333	457596.53	2232181.89	Аналитический	0.10	-
334	457606.89	2232185.41	Аналитический	0.10	-
335	457608.51	2232176.75	Аналитический	0.10	-
336	457587.56	2232162.39	Картометрический	1.00	-
337	457540.54	2232134.84	Картометрический	1.00	-
338	457506.74	2232111.94	Картометрический	1.00	-
339	457519.57	2232097.08	Картометрический	1.00	-
340	457553.74	2232121.33	Картометрический	1.00	-
341	457567.57	2232129.14	Картометрический	1.00	-
342	457595.00	2232084.14	Картометрический	1.00	-
343	457655.30	2232109.60	Картометрический	1.00	-
321	457684.40	2232123.20	Картометрический	1.00	-
344	455159.39	2232627.70	Картометрический	1.00	-
345	455164.81	2232632.99	Картометрический	1.00	-
346	455165.08	2232643.43	Картометрический	1.00	-
347	455159.92	2232653.11	Картометрический	1.00	-
348	455153.28	2232657.65	Картометрический	1.00	-
349	455143.31	2232657.37	Картометрический	1.00	-
350	455108.35	2232637.36	Картометрический	1.00	-
351	455080.37	2232616.85	Картометрический	1.00	-
352	455055.01	2232598.60	Картометрический	1.00	-
353	454963.98	2232525.91	Картометрический	1.00	-
354	454885.84	2232463.51	Картометрический	1.00	-
355	454807.69	2232401.11	Картометрический	1.00	-
356	454729.55	2232338.72	Картометрический	1.00	-
357	454651.40	2232276.32	Картометрический	1.00	-
358	454495.12	2232151.52	Картометрический	1.00	-
359	454416.97	2232089.12	Картометрический	1.00	-
360	454338.83	2232026.72	Картометрический	1.00	-
361	454227.01	2231938.47	Картометрический	1.00	-
362	454069.72	2231814.94	Картометрический	1.00	-
363	454038.27	2231790.24	Картометрический	1.00	-
364	453990.78	2231753.57	Картометрический	1.00	-
365	453921.04	2231699.71	Картометрический	1.00	-
366	453911.75	2231692.30	Картометрический	1.00	-

1	2	3	4	5	6
367	453882.67	2231669.12	Картометрический	1.00	-
368	453843.07	2231638.38	Картометрический	1.00	-
369	453834.25	2231629.26	Картометрический	1.00	-
370	453806.32	2231600.35	Картометрический	1.00	-
371	453770.99	2231552.11	Картометрический	1.00	-
372	453715.03	2231475.71	Картометрический	1.00	-
373	453711.48	2231471.77	Картометрический	1.00	-
374	453644.54	2231397.48	Картометрический	1.00	-
375	453643.51	2231396.34	Картометрический	1.00	-
376	453596.54	2231359.81	Картометрический	1.00	-
377	453534.99	2231322.97	Картометрический	1.00	-
378	453529.97	2231313.81	Картометрический	1.00	-
379	453531.98	2231306.51	Картометрический	1.00	-
380	453534.94	2231302.17	Картометрический	1.00	-
381	453537.79	2231297.98	Картометрический	1.00	-
382	453543.84	2231293.43	Картометрический	1.00	-
383	453554.20	2231294.74	Картометрический	1.00	-
384	453614.19	2231342.89	Картометрический	1.00	-
385	453658.24	2231383.60	Картометрический	1.00	-
386	453726.93	2231465.92	Картометрический	1.00	-
387	453769.40	2231521.34	Картометрический	1.00	-
388	453820.79	2231588.39	Картометрический	1.00	-
389	453854.00	2231626.42	Картометрический	1.00	-
390	453892.30	2231658.57	Картометрический	1.00	-
391	453926.35	2231685.40	Картометрический	1.00	-
392	453935.13	2231692.32	Картометрический	1.00	-
393	454005.07	2231747.06	Картометрический	1.00	-
394	454053.85	2231785.24	Картометрический	1.00	-
395	454083.84	2231808.68	Картометрический	1.00	-
396	454241.41	2231931.84	Картометрический	1.00	-
397	454379.91	2232040.39	Картометрический	1.00	-
398	454398.82	2232055.23	Картометрический	1.00	-
399	454477.44	2232117.02	Картометрический	1.00	-
400	454634.69	2232240.61	Картометрический	1.00	-
401	454713.31	2232302.40	Картометрический	1.00	-
402	454791.94	2232364.19	Картометрический	1.00	-
403	454870.56	2232425.99	Картометрический	1.00	-
404	454949.18	2232487.78	Картометрический	1.00	-
405	454974.96	2232508.04	Картометрический	1.00	-
406	455027.81	2232549.57	Картометрический	1.00	-
407	455062.67	2232576.97	Картометрический	1.00	-
408	455111.05	2232604.49	Картометрический	1.00	-
409	455126.00	2232612.99	Картометрический	1.00	-
410	455128.46	2232614.02	Картометрический	1.00	-
344	455159.39	2232627.70	Картометрический	1.00	-
411	453002.52	2230909.78	Аналитический	0.30	-
412	453075.53	2230963.65	Картометрический	1.00	-

1	2	3	4	5	6
413	453169.66	2231033.11	Картометрический	1.00	-
414	453237.01	2231082.81	Картометрический	1.00	-
415	453253.23	2231092.65	Картометрический	1.00	-
416	453257.55	2231093.74	Картометрический	1.00	-
417	453261.21	2231093.88	Картометрический	1.00	-
418	453263.47	2231095.82	Картометрический	1.00	-
419	453284.12	2231113.59	Картометрический	1.00	-
420	453334.69	2231146.18	Картометрический	1.00	-
421	453427.98	2231206.29	Картометрический	1.00	-
422	453445.38	2231217.52	Картометрический	1.00	-
423	453450.98	2231227.85	Картометрический	1.00	-
424	453449.29	2231233.82	Картометрический	1.00	-
425	453445.13	2231240.02	Картометрический	1.00	-
426	453442.34	2231244.18	Картометрический	1.00	-
427	453433.33	2231249.45	Картометрический	1.00	-
428	453425.98	2231247.64	Картометрический	1.00	-
429	453313.31	2231165.01	Картометрический	1.00	-
430	453263.19	2231128.26	Картометрический	1.00	-
431	453250.72	2231132.73	Картометрический	1.00	-
432	453248.80	2231135.46	Картометрический	1.00	-
433	453150.79	2231274.58	Картометрический	1.00	-
434	453089.64	2231362.21	Картометрический	1.00	-
435	453086.18	2231367.09	Аналитический	0.30	-
436	453067.24	2231352.90	Аналитический	0.30	-
437	453073.69	2231343.68	Картометрический	1.00	-
438	453132.22	2231259.69	Картометрический	1.00	-
439	453231.69	2231118.89	Картометрический	1.00	-
440	453237.00	2231108.04	Картометрический	1.00	-
441	453224.47	2231098.36	Картометрический	1.00	-
442	453152.71	2231047.39	Картометрический	1.00	-
443	453062.15	2230980.87	Картометрический	1.00	-
444	452991.60	2230927.66	Аналитический	0.30	-
411	453002.52	2230909.78	Аналитический	0.30	-

3. Сведения о характерных точках части (частей) границы объекта

Обозначение характерных точек части границы	Координаты, м		Метод определения координат характерной точки	Средняя квадратическая погрешность положения характерной точки (Mt), м	Описание обозначения точки на местности (при наличии)
	X	Y			
1	2	3	4	5	6
Часть №					
-	-	-	-	-	-



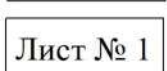
План границ объекта

Схема расположения листов плана границ объекта



Масштаб 1:50000

Используемые условные знаки и обозначения:

-  границы территориальной зоны
-  границы муниципального образования
-  область и номер листа плана границ объекта

Руководитель БУВО «Нормативно-проектный центр»

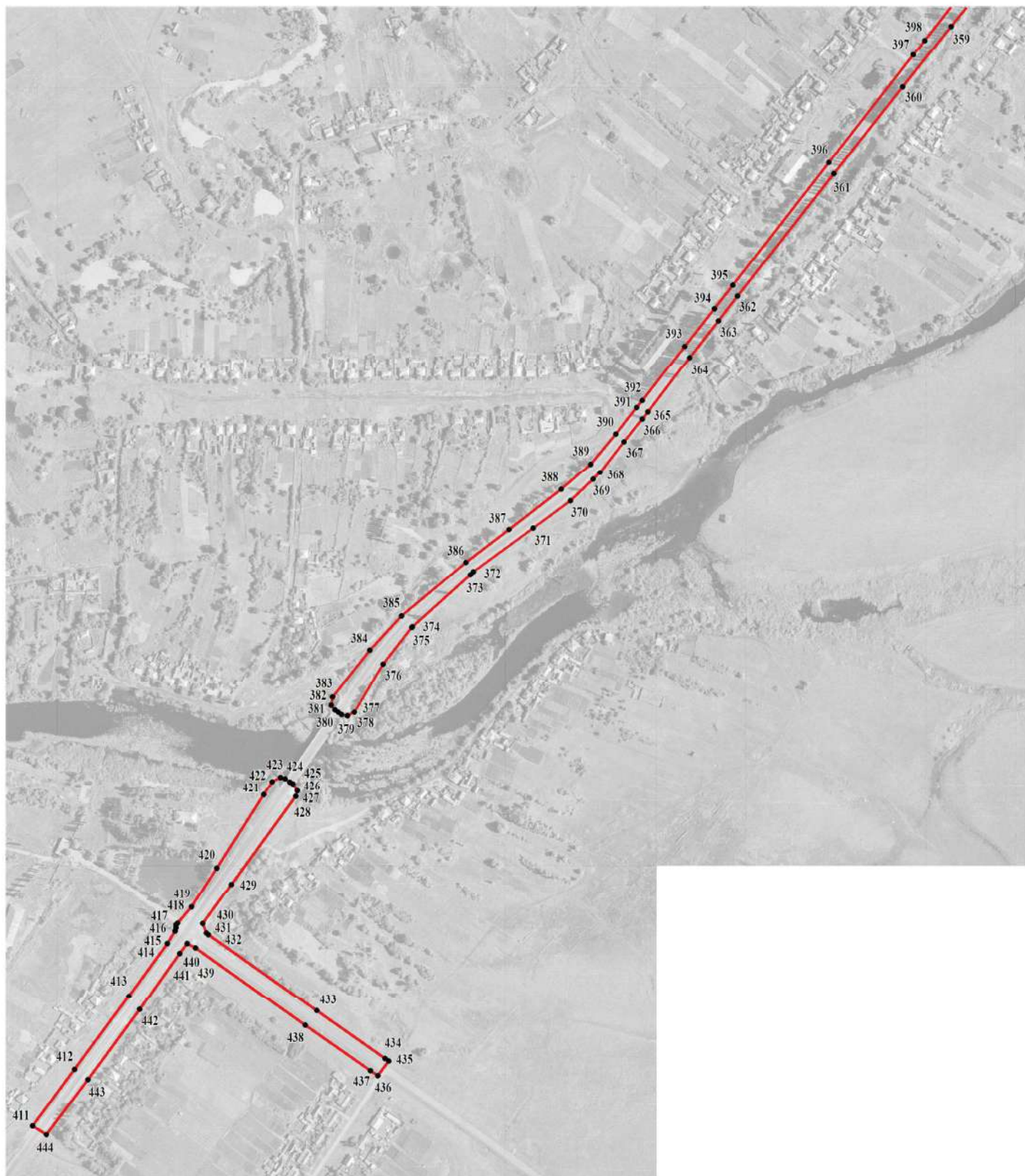
Подпись _____ Ю.В.Шалыгина Дата « ____ » _____ 2021 г.

Место для оттиска печати (при наличии) лица, составившего описание местоположения границ объекта





Используемые условные знаки и обозначения:

- граница территориальной зоны
- характерная точка границы территориальной зоны



Масштаб 1:5000

Используемые условные знаки и обозначения:

-  границы территориальной зоны
-  характерная точка границ территориальной зоны

Руководитель БУВО «Нормативно-проектный центр»

Подпись _____ Ю.В.Шалыгина Дата « ____ » _____ 2021г.

Место для оттиска печати (при наличии) лица, составившего описание местоположения границ объекта

ОПИСАНИЕ МЕСТОПОЛОЖЕНИЯ ГРАНИЦ

Зона железнодорожного транспорта села Елань-Колено - ИТ2/1

(наименование объекта, местоположение границ которого описано
(далее - объект)

Раздел 1

Сведения об объекте		
№ п/п	Характеристики объекта	Описание характеристик
1	2	3
1	Местоположение объекта	Воронежская область, Новохопёрский муниципальный район, Коленовское сельское поселение, село Елань-Колено
2	Площадь объекта \pm величина погрешности определения площади ($P \pm \Delta P$)	-
3	Иные характеристики объекта	-

Раздел 2

Сведения о местоположении границ объекта					
1. Система координат: МСК - 36, зона 2					
2. Сведения о характерных точках границ объекта					
Обозначение характерных точек границ	Координаты, м		Метод определения координат характерной точки	Средняя квадратическая погрешность положения характерной точки (Mt), м	Описание обозначения точки на местности (при наличии)
	X	Y			
1	2	3	4	5	6
1	457721.85	2231725.41	Картометрический	1.00	-
2	457686.50	2231791.65	Картометрический	1.00	-
3	457656.77	2231847.56	Картометрический	1.00	-
4	457624.45	2231916.41	Картометрический	1.00	-
5	457579.20	2231999.15	Картометрический	1.00	-
6	457549.46	2232051.83	Картометрический	1.00	-
7	457519.57	2232097.08	Картометрический	1.00	-
8	457506.74	2232111.94	Картометрический	1.00	-
9	457488.38	2232131.34	Картометрический	1.00	-
10	457452.99	2232164.79	Картометрический	1.00	-
11	457405.64	2232203.42	Картометрический	1.00	-
12	457356.18	2232244.46	Картометрический	1.00	-
13	457303.18	2232291.00	Картометрический	1.00	-
14	457238.54	2232346.44	Картометрический	1.00	-
15	457164.84	2232406.71	Картометрический	1.00	-
16	457101.98	2232464.08	Картометрический	1.00	-
17	457037.18	2232518.87	Картометрический	1.00	-
18	456973.18	2232573.33	Картометрический	1.00	-
19	456887.69	2232644.60	Картометрический	1.00	-
20	456775.70	2232736.71	Картометрический	1.00	-
21	456662.58	2232828.83	Картометрический	1.00	-
22	456594.22	2232887.65	Картометрический	1.00	-
23	456525.21	2232953.43	Картометрический	1.00	-
24	456490.96	2232994.80	Картометрический	1.00	-
25	456454.26	2233048.28	Картометрический	1.00	-
26	456416.95	2233110.35	Картометрический	1.00	-
27	456338.24	2233245.28	Картометрический	1.00	-
28	456297.03	2233312.50	Картометрический	1.00	-
29	456231.42	2233422.24	Картометрический	1.00	-
30	456174.86	2233522.11	Картометрический	1.00	-
31	456112.63	2233628.12	Картометрический	1.00	-
32	456086.29	2233673.05	Картометрический	1.00	-
33	456048.64	2233743.02	Картометрический	1.00	-
34	456008.56	2233856.15	Картометрический	1.00	-

1	2	3	4	5	6
35	455993.95	2233910.41	Картометрический	1.00	-
36	455983.03	2233965.07	Картометрический	1.00	-
37	455975.45	2234032.43	Картометрический	1.00	-
38	455973.82	2234117.62	Картометрический	1.00	-
39	455971.55	2234299.51	Картометрический	1.00	-
40	455970.42	2234455.05	Картометрический	1.00	-
41	455969.94	2234621.67	Картометрический	1.00	-
42	455968.00	2234752.08	Картометрический	1.00	-
43	455967.52	2234891.15	Картометрический	1.00	-
44	455966.87	2235026.65	Картометрический	1.00	-
45	455965.09	2235123.61	Картометрический	1.00	-
46	455966.54	2235217.83	Картометрический	1.00	-
47	455965.90	2235361.49	Картометрический	1.00	-
48	455963.80	2235451.51	Картометрический	1.00	-
49	455963.16	2235520.99	Картометрический	1.00	-
50	455963.48	2235586.29	Картометрический	1.00	-
51	455960.25	2235702.00	Картометрический	1.00	-
52	455959.11	2235734.47	Картометрический	1.00	-
53	455952.00	2235811.56	Картометрический	1.00	-
54	455943.28	2235896.24	Картометрический	1.00	-
55	455935.36	2235956.36	Картометрический	1.00	-
56	455922.75	2236063.50	Картометрический	1.00	-
57	455916.12	2236110.21	Картометрический	1.00	-
58	455909.83	2236160.31	Картометрический	1.00	-
59	455905.78	2236196.83	Картометрический	1.00	-
60	455897.71	2236254.52	Картометрический	1.00	-
61	455891.56	2236318.20	Картометрический	1.00	-
62	455881.54	2236394.15	Картометрический	1.00	-
63	455866.68	2236526.83	Картометрический	1.00	-
64	455851.80	2236710.30	Картометрический	1.00	-
65	455808.44	2236708.62	Картометрический	1.00	-
66	455755.47	2236703.73	Картометрический	1.00	-
67	455756.43	2236650.48	Аналитический	0.30	-
68	455775.29	2236528.54	Аналитический	0.30	-
69	455816.85	2236529.05	Аналитический	0.30	-
70	455878.41	2236001.88	Аналитический	0.30	-
71	455834.55	2235995.63	Аналитический	0.30	-
72	455859.49	2235798.54	Аналитический	0.30	-
73	455893.57	2235798.73	Аналитический	0.30	-
74	455901.14	2235632.42	Аналитический	0.30	-
75	455901.53	2235626.46	Картометрический	1.00	-
76	455911.95	2235400.91	Картометрический	1.00	-
77	455919.20	2235215.80	Картометрический	1.00	-
78	455919.73	2235151.33	Картометрический	1.00	-
79	455946.34	2235156.33	Картометрический	1.00	-
80	455946.77	2234905.85	Картометрический	1.00	-
81	455927.95	2234893.74	Аналитический	0.30	-
82	455920.37	2234539.08	Аналитический	0.30	-

1	2	3	4	5	6
83	455917.35	2234319.24	Аналитический	0.30	-
84	455950.74	2234335.25	Картометрический	1.00	-
85	455950.71	2234198.10	Картометрический	1.00	-
86	455949.90	2234098.71	Картометрический	1.00	-
87	455953.62	2234020.82	Картометрический	1.00	-
88	455960.41	2233969.43	Картометрический	1.00	-
89	455965.90	2233932.26	Картометрический	1.00	-
90	455976.08	2233879.58	Картометрический	1.00	-
91	455997.57	2233803.46	Картометрический	1.00	-
92	456027.79	2233727.99	Картометрический	1.00	-
93	456079.67	2233628.28	Картометрический	1.00	-
94	456143.18	2233523.24	Картометрический	1.00	-
95	456174.85	2233470.40	Картометрический	1.00	-
96	456224.47	2233386.20	Картометрический	1.00	-
97	456279.25	2233296.51	Картометрический	1.00	-
98	456355.21	2233171.91	Картометрический	1.00	-
99	456436.65	2233036.81	Картометрический	1.00	-
100	456468.16	2232972.98	Картометрический	1.00	-
101	456478.47	2232953.87	Аналитический	0.10	-
102	456491.61	2232952.64	Аналитический	0.10	-
103	456504.81	2232942.42	Аналитический	0.10	-
104	456527.58	2232918.01	Аналитический	0.10	-
105	456624.41	2232815.14	Аналитический	0.10	-
106	456640.57	2232796.34	Аналитический	0.10	-
107	456675.56	2232755.62	Аналитический	0.10	-
108	456692.55	2232737.62	Аналитический	0.10	-
109	456733.28	2232694.16	Аналитический	0.10	-
110	456787.56	2232630.32	Аналитический	0.10	-
111	456837.80	2232575.73	Аналитический	0.10	-
112	456897.97	2232516.81	Аналитический	0.10	-
113	456918.93	2232551.47	Картометрический	1.00	-
114	456970.43	2232527.51	Картометрический	1.00	-
115	457030.87	2232478.47	Картометрический	1.00	-
116	457006.47	2232446.47	Картометрический	1.00	-
117	456994.40	2232431.93	Картометрический	1.00	-
118	457016.74	2232412.87	Аналитический	0.10	-
119	457045.74	2232382.28	Аналитический	0.10	-
120	457066.65	2232358.14	Аналитический	0.10	-
121	457083.83	2232330.99	Картометрический	1.00	-
122	457088.31	2232337.03	Картометрический	1.00	-
123	457100.24	2232351.89	Картометрический	1.00	-
124	457109.66	2232360.64	Картометрический	1.00	-
125	457138.26	2232391.12	Картометрический	1.00	-
126	457195.74	2232341.24	Картометрический	1.00	-
127	457331.84	2232220.80	Картометрический	1.00	-
128	457335.74	2232223.93	Картометрический	1.00	-
129	457342.90	2232219.17	Картометрический	1.00	-
130	457349.27	2232208.38	Картометрический	1.00	-

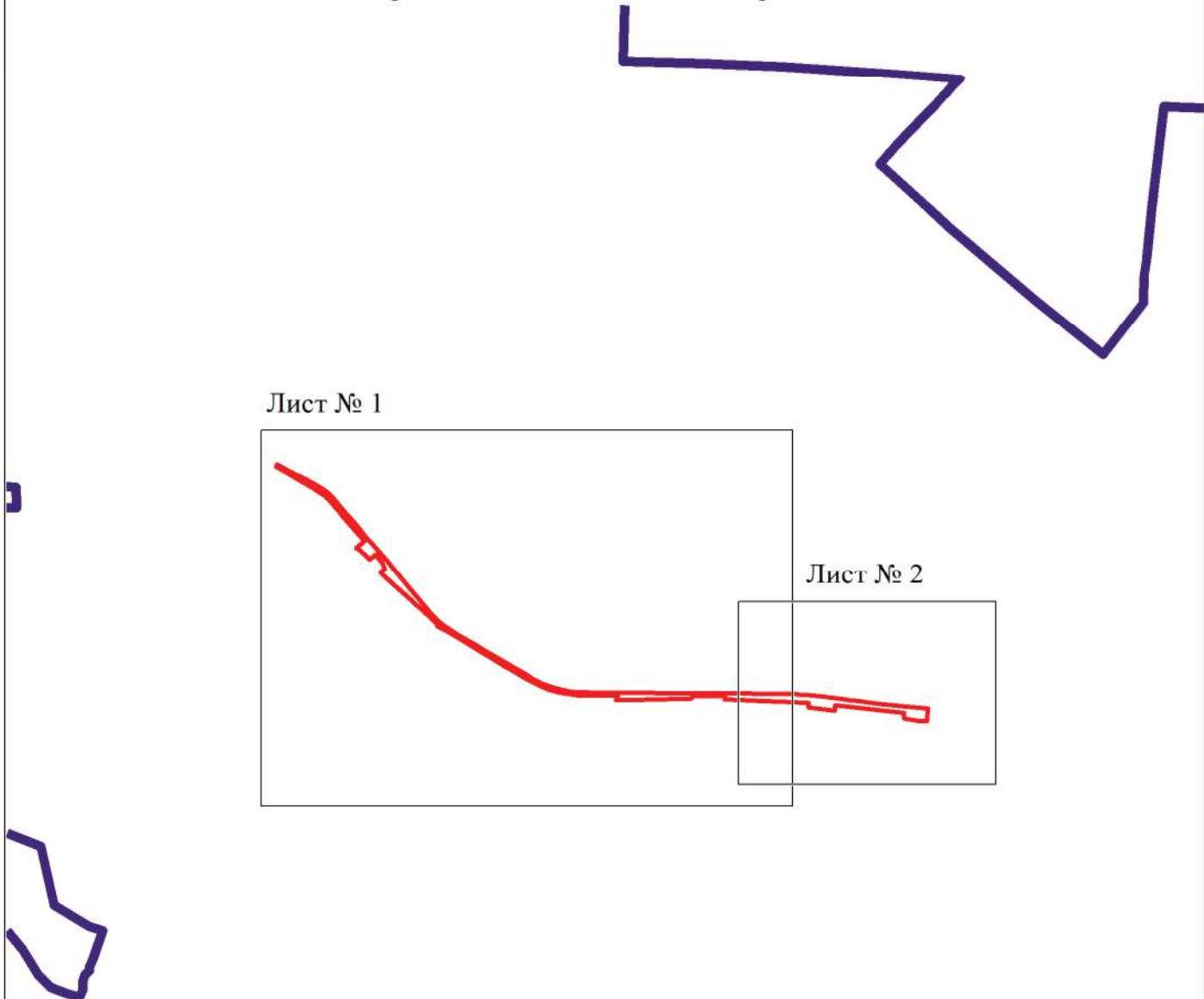
1	2	3	4	5	6
131	457355.36	2232205.59	Картометрический	1.00	-
132	457372.82	2232192.17	Картометрический	1.00	-
133	457400.30	2232165.52	Картометрический	1.00	-
134	457446.76	2232127.14	Картометрический	1.00	-
135	457479.65	2232090.78	Картометрический	1.00	-
136	457488.06	2232079.77	Картометрический	1.00	-
137	457504.70	2232060.07	Картометрический	1.00	-
138	457550.60	2231988.64	Картометрический	1.00	-
139	457596.65	2231906.06	Картометрический	1.00	-
140	457661.94	2231792.78	Картометрический	1.00	-
141	457704.16	2231716.12	Картометрический	1.00	-
1	457721.85	2231725.41	Картометрический	1.00	-

3. Сведения о характерных точках части (частей) границы объекта

Обозначение характерных точек части границы	Координаты, м		Метод определения координат характерной точки	Средняя квадратическая погрешность положения характерной точки (Mt), м	Описание обозначения точки на местности (при наличии)
	X	Y			
1	2	3	4	5	6
Часть №					
-	-	-	-	-	-




План границ объекта

Схема расположения листов плана границ объекта



Масштаб 1:50000

Используемые условные знаки и обозначения:

-  границы территориальной зоны
-  границы муниципального образования
-  область и номер листа плана границ объекта

Руководитель БУВО «Нормативно-проектный центр»

Подпись _____ Ю.В.Шалыгина Дата « ____ » _____ 2021г.

Место для оттиска печати (при наличии) лица, составившего описание местоположения границ объекта



Используемые условные знаки и обозначения:

- граница территориальной зоны
- характеристика точки граница территориальной зоны


Масштаб 1:5000

Руководитель БУВО «Нормативно-проектный центр»
Подпись: Ю. В. Шаляпина, Дача, 2021 г.
Место для отвода земли (при наличии) или оставшегося отводами неиспользуемая граница области



Масштаб 1:5000

Используемые условные знаки и обозначения:

-  границы территориальной зоны
-  характерная точка границ территориальной зоны

Руководитель БУВО «Нормативно-проектный центр»

Подпись Ю.В. Шалыгина Дата « ____ » ____ 2021 г.

Место для оттиска печати (при наличии) лица, составившего описание местоположения границ объекта

ОПИСАНИЕ МЕСТОПОЛОЖЕНИЯ ГРАНИЦ

Зона сельскохозяйственного использования в границах населенного пункта
села Елань-Колено - СХ1/1

(наименование объекта, местоположение границ которого описано
(далее - объект)

Раздел 1

Сведения об объекте		
№ п/п	Характеристики объекта	Описание характеристик
1	2	3
1	Местоположение объекта	Воронежская область, Новохопёрский муниципальный район, Коленовское сельское поселение, село Елань-Колено
2	Площадь объекта \pm величина погрешности определения площади ($P \pm \text{Дельта } P$)	-
3	Иные характеристики объекта	-

Раздел 2

Сведения о местоположении границ объекта					
1. Система координат: МСК - 36, зона 2					
2. Сведения о характерных точках границ объекта					
Обозначение характерных точек границ	Координаты, м		Метод определения координат характерной точки	Средняя квадратическая погрешность положения характерной точки (Mt), м	Описание обозначения точки на местности (при наличии)
	X	Y			
1	2	3	4	5	6
1	457793.30	2231770.10	Картометрический	1.00	-
2	457785.45	2231805.37	Аналитический	0.30	-
3	457775.40	2231850.50	Картометрический	1.00	-
4	457779.00	2231868.70	Картометрический	1.00	-
5	457773.40	2231892.50	Картометрический	1.00	-
6	457766.05	2231907.41	Аналитический	0.30	-
7	457741.60	2231957.00	Картометрический	1.00	-
8	457723.40	2231971.30	Картометрический	1.00	-
9	457708.90	2231993.40	Картометрический	1.00	-
10	457655.30	2232109.60	Картометрический	1.00	-
11	457595.00	2232084.14	Картометрический	1.00	-
12	457567.57	2232129.14	Картометрический	1.00	-
13	457553.74	2232121.33	Картометрический	1.00	-
14	457519.57	2232097.08	Картометрический	1.00	-
15	457549.46	2232051.83	Картометрический	1.00	-
16	457579.20	2231999.15	Картометрический	1.00	-
17	457624.45	2231916.41	Картометрический	1.00	-
18	457656.77	2231847.56	Картометрический	1.00	-
19	457686.50	2231791.65	Картометрический	1.00	-
20	457721.85	2231725.41	Картометрический	1.00	-
21	457745.90	2231738.00	Картометрический	1.00	-
22	457770.40	2231753.50	Картометрический	1.00	-
1	457793.30	2231770.10	Картометрический	1.00	-
23	457773.51	2232392.66	Картометрический	1.00	-
24	457743.41	2232484.61	Аналитический	0.30	-
25	457718.11	2232510.61	Аналитический	0.30	-
26	457705.93	2232523.24	Аналитический	0.30	-
27	457665.90	2232564.72	Аналитический	0.30	-
28	457650.00	2232581.20	Картометрический	1.00	-
29	457639.95	2232589.46	Аналитический	0.30	-
30	457608.42	2232570.81	Картометрический	1.00	-
31	457584.44	2232555.28	Картометрический	1.00	-
32	457553.20	2232520.67	Картометрический	1.00	-

1	2	3	4	5	6
33	457516.60	2232458.52	Картометрический	1.00	-
34	457502.76	2232410.53	Картометрический	1.00	-
35	457489.06	2232335.52	Картометрический	1.00	-
36	457492.00	2232288.27	Картометрический	1.00	-
37	457503.83	2232234.93	Картометрический	1.00	-
38	457513.33	2232198.74	Картометрический	1.00	-
39	457540.54	2232134.84	Картометрический	1.00	-
40	457587.56	2232162.39	Картометрический	1.00	-
41	457608.51	2232176.75	Аналитический	0.10	-
42	457606.89	2232185.41	Аналитический	0.10	-
43	457596.53	2232181.89	Аналитический	0.10	-
44	457592.69	2232190.19	Аналитический	0.10	-
45	457593.82	2232202.65	Аналитический	0.10	-
46	457594.79	2232216.83	Аналитический	0.10	-
47	457632.44	2232239.84	Аналитический	0.10	-
48	457597.06	2232322.28	Картометрический	1.00	-
23	457773.51	2232392.66	Картометрический	1.00	-
49	457574.80	2232896.20	Картометрический	1.00	-
50	457592.44	2232963.48	Картометрический	1.00	-
51	457610.59	2233033.58	Аналитический	0.30	-
52	457461.79	2233093.09	Аналитический	0.30	-
53	457397.20	2233111.63	Аналитический	0.30	-
54	457322.86	2233134.21	Картометрический	1.00	-
55	457298.32	2233056.00	Картометрический	1.00	-
56	457262.07	2232953.93	Картометрический	1.00	-
57	457324.30	2232919.69	Картометрический	1.00	-
58	457434.20	2232865.09	Картометрический	1.00	-
59	457473.30	2232941.89	Картометрический	1.00	-
49	457574.80	2232896.20	Картометрический	1.00	-
60	457554.85	2233002.40	Аналитический	0.50	-
61	457555.01	2233002.56	Аналитический	0.50	-
62	457555.14	2233002.75	Аналитический	0.50	-
63	457555.24	2233002.96	Аналитический	0.50	-
64	457555.30	2233003.18	Аналитический	0.50	-
65	457555.32	2233003.41	Аналитический	0.50	-
66	457555.30	2233003.64	Аналитический	0.50	-
67	457555.24	2233003.86	Аналитический	0.50	-
68	457555.14	2233004.07	Аналитический	0.50	-
69	457555.01	2233004.26	Аналитический	0.50	-
70	457554.85	2233004.42	Аналитический	0.50	-
71	457554.66	2233004.55	Аналитический	0.50	-
72	457554.45	2233004.65	Аналитический	0.50	-
73	457554.23	2233004.71	Аналитический	0.50	-
74	457554.00	2233004.73	Аналитический	0.50	-
75	457553.77	2233004.71	Аналитический	0.50	-
76	457553.55	2233004.65	Аналитический	0.50	-

1	2	3	4	5	6
77	457553.34	2233004.55	Аналитический	0.50	-
78	457553.15	2233004.42	Аналитический	0.50	-
79	457552.99	2233004.26	Аналитический	0.50	-
80	457552.86	2233004.07	Аналитический	0.50	-
81	457552.76	2233003.86	Аналитический	0.50	-
82	457552.70	2233003.64	Аналитический	0.50	-
83	457552.68	2233003.41	Аналитический	0.50	-
84	457552.70	2233003.18	Аналитический	0.50	-
85	457552.76	2233002.96	Аналитический	0.50	-
86	457552.86	2233002.75	Аналитический	0.50	-
87	457552.99	2233002.56	Аналитический	0.50	-
88	457553.15	2233002.40	Аналитический	0.50	-
89	457553.34	2233002.27	Аналитический	0.50	-
90	457553.55	2233002.17	Аналитический	0.50	-
91	457553.77	2233002.11	Аналитический	0.50	-
92	457554.00	2233002.09	Аналитический	0.50	-
93	457554.23	2233002.11	Аналитический	0.50	-
94	457554.45	2233002.17	Аналитический	0.50	-
95	457554.66	2233002.27	Аналитический	0.50	-
60	457554.85	2233002.40	Аналитический	0.50	-
96	456937.10	2230369.90	Картометрический	1.00	-
97	456927.61	2230408.47	Картометрический	1.00	-
98	456949.43	2230457.76	Картометрический	1.00	-
99	456998.72	2230505.44	Картометрический	1.00	-
100	457066.59	2230587.05	Картометрический	1.00	-
101	457071.44	2230644.42	Картометрический	1.00	-
102	457070.63	2230743.80	Картометрический	1.00	-
103	457056.08	2230783.40	Картометрический	1.00	-
104	457046.39	2230813.29	Картометрический	1.00	-
105	456885.59	2230898.94	Картометрический	1.00	-
106	456833.07	2230951.46	Картометрический	1.00	-
107	456805.60	2230961.97	Картометрический	1.00	-
108	456753.88	2230954.70	Картометрический	1.00	-
109	456678.74	2230924.80	Картометрический	1.00	-
110	456632.68	2230892.48	Картометрический	1.00	-
111	456601.98	2230864.20	Картометрический	1.00	-
112	456603.59	2230836.72	Картометрический	1.00	-
113	456658.54	2230751.88	Картометрический	1.00	-
114	456707.83	2230694.51	Картометрический	1.00	-
115	456728.03	2230626.64	Картометрический	1.00	-
116	456749.04	2230555.53	Картометрический	1.00	-
117	456719.14	2230500.59	Картометрический	1.00	-
118	456714.29	2230470.69	Картометрический	1.00	-
119	456733.68	2230411.70	Картометрический	1.00	-
120	456735.08	2230362.72	Аналитический	0.30	-
121	456772.83	2230345.21	Аналитический	0.30	-
122	456804.00	2230336.42	Аналитический	0.30	-

1	2	3	4	5	6
123	456835.85	2230335.73	Аналитический	0.30	-
124	456866.20	2230342.60	Картометрический	1.00	-
125	456894.00	2230350.00	Картометрический	1.00	-
96	456937.10	2230369.90	Картометрический	1.00	-
126	456134.87	2230333.09	Картометрический	1.00	-
127	456164.87	2230372.76	Картометрический	1.00	-
128	456195.80	2230413.70	Картометрический	1.00	-
129	456206.12	2230447.43	Картометрический	1.00	-
130	456214.93	2230478.37	Картометрический	1.00	-
131	456064.24	2230546.24	Картометрический	1.00	-
132	455978.59	2230582.60	Картометрический	1.00	-
133	455941.42	2230603.61	Картометрический	1.00	-
134	455995.55	2230725.22	Картометрический	1.00	-
135	455963.31	2230740.25	Картометрический	1.00	-
136	455877.02	2230763.19	Картометрический	1.00	-
137	455881.22	2230789.21	Картометрический	1.00	-
138	455813.02	2230812.65	Картометрический	1.00	-
139	455783.85	2230826.22	Картометрический	1.00	-
140	455643.26	2230899.35	Картометрический	1.00	-
141	455633.56	2230881.17	Картометрический	1.00	-
142	455608.48	2230884.99	Картометрический	1.00	-
143	455601.10	2230882.70	Картометрический	1.00	-
144	455590.80	2230833.40	Картометрический	1.00	-
145	455716.08	2230628.02	Картометрический	1.00	-
146	455721.21	2230619.62	Картометрический	1.00	-
147	455800.64	2230572.30	Картометрический	1.00	-
148	455815.20	2230551.12	Картометрический	1.00	-
149	455831.40	2230534.90	Картометрический	1.00	-
150	455879.40	2230515.40	Картометрический	1.00	-
151	455907.20	2230491.22	Картометрический	1.00	-
152	455939.63	2230476.00	Картометрический	1.00	-
153	455961.44	2230447.55	Картометрический	1.00	-
154	455993.80	2230433.40	Картометрический	1.00	-
155	456011.95	2230423.66	Картометрический	1.00	-
156	456030.36	2230396.79	Картометрический	1.00	-
157	456042.81	2230388.83	Картометрический	1.00	-
158	456059.48	2230388.33	Картометрический	1.00	-
159	456095.06	2230358.72	Картометрический	1.00	-
126	456134.87	2230333.09	Картометрический	1.00	-
160	456953.19	2233269.34	Аналитический	0.30	-
161	456924.73	2233419.24	Аналитический	0.30	-
162	456928.11	2233463.94	Аналитический	0.30	-
163	456940.52	2233538.72	Аналитический	0.30	-
164	456948.48	2233609.07	Аналитический	0.30	-
165	457008.63	2233811.07	Картометрический	1.00	-
166	456998.90	2233816.30	Картометрический	1.00	-

1	2	3	4	5	6
167	456915.30	2233863.80	Картометрический	1.00	-
168	456848.25	2233859.16	Аналитический	0.30	-
169	456824.98	2233857.83	Аналитический	0.30	-
170	456815.01	2233869.79	Аналитический	0.30	-
171	456802.60	2233892.40	Аналитический	0.30	-
172	456787.90	2233922.80	Аналитический	0.30	-
173	456780.44	2233946.16	Аналитический	0.30	-
174	456775.21	2233984.73	Аналитический	0.30	-
175	456772.73	2234011.60	Аналитический	0.30	-
176	456763.30	2234050.70	Аналитический	0.30	-
177	456748.34	2234102.42	Аналитический	0.30	-
178	456744.76	2234134.20	Аналитический	0.30	-
179	456735.61	2234159.11	Аналитический	0.30	-
180	456731.96	2234185.47	Аналитический	0.30	-
181	456736.55	2234220.36	Аналитический	0.30	-
182	456744.24	2234253.18	Аналитический	0.30	-
183	456747.74	2234281.63	Аналитический	0.30	-
184	456752.10	2234322.10	Картометрический	1.00	-
185	456703.60	2234422.70	Картометрический	1.00	-
186	456667.70	2234453.80	Картометрический	1.00	-
187	456615.70	2234515.50	Картометрический	1.00	-
188	456584.90	2234532.10	Картометрический	1.00	-
189	456571.40	2234548.80	Картометрический	1.00	-
190	456555.30	2234581.90	Картометрический	1.00	-
191	456550.73	2234481.31	Картометрический	1.00	-
192	456567.09	2234304.79	Картометрический	1.00	-
193	456538.40	2234271.41	Картометрический	1.00	-
194	456516.13	2234121.24	Картометрический	1.00	-
195	456541.12	2233903.44	Картометрический	1.00	-
196	456569.11	2233812.03	Картометрический	1.00	-
197	456565.72	2233749.24	Картометрический	1.00	-
198	456584.52	2233758.39	Картометрический	1.00	-
199	456607.09	2233736.58	Картометрический	1.00	-
200	456615.76	2233719.34	Картометрический	1.00	-
201	456624.14	2233697.53	Картометрический	1.00	-
202	456637.89	2233682.79	Картометрический	1.00	-
203	456648.29	2233664.45	Картометрический	1.00	-
204	456638.86	2233649.91	Картометрический	1.00	-
205	456609.61	2233632.18	Картометрический	1.00	-
206	456599.93	2233619.41	Картометрический	1.00	-
207	456589.99	2233615.37	Картометрический	1.00	-
208	456605.22	2233577.10	Картометрический	1.00	-
209	456606.42	2233270.46	Картометрический	1.00	-
210	456714.64	2233184.67	Картометрический	1.00	-
211	456752.95	2233182.99	Картометрический	1.00	-
212	456836.68	2233160.36	Картометрический	1.00	-
213	456861.08	2233172.46	Картометрический	1.00	-
214	456910.18	2233173.35	Картометрический	1.00	-

1	2	3	4	5	6
215	456908.31	2233186.50	Картометрический	1.00	-
160	456953.19	2233269.34	Аналитический	0.30	-
216	455275.30	2230096.60	Картометрический	1.00	-
217	455287.40	2230104.20	Картометрический	1.00	-
218	455301.80	2230116.30	Картометрический	1.00	-
219	455323.80	2230137.50	Картометрический	1.00	-
220	455334.40	2230155.00	Картометрический	1.00	-
221	455341.20	2230172.40	Картометрический	1.00	-
222	455348.20	2230185.20	Картометрический	1.00	-
223	455345.20	2230195.00	Картометрический	1.00	-
224	455343.50	2230215.10	Картометрический	1.00	-
225	455344.20	2230229.30	Картометрический	1.00	-
226	455342.00	2230238.00	Картометрический	1.00	-
227	455333.50	2230249.80	Картометрический	1.00	-
228	455294.30	2230289.00	Картометрический	1.00	-
229	455285.30	2230294.40	Картометрический	1.00	-
230	455241.90	2230317.50	Картометрический	1.00	-
231	455213.10	2230349.50	Картометрический	1.00	-
232	455205.60	2230130.00	Картометрический	1.00	-
233	455231.80	2230120.80	Картометрический	1.00	-
234	455260.30	2230100.90	Картометрический	1.00	-
235	455271.00	2230095.80	Картометрический	1.00	-
216	455275.30	2230096.60	Картометрический	1.00	-
236	455451.16	2231866.36	Картометрический	1.00	-
237	455450.33	2231985.77	Картометрический	1.00	-
238	455461.94	2232042.61	Картометрический	1.00	-
239	455459.11	2232083.02	Картометрический	1.00	-
240	455438.75	2232127.95	Картометрический	1.00	-
241	455411.60	2232150.89	Картометрический	1.00	-
242	455397.86	2232184.83	Картометрический	1.00	-
243	455392.41	2232201.24	Картометрический	1.00	-
244	455383.83	2232205.71	Картометрический	1.00	-
245	455380.88	2232202.38	Картометрический	1.00	-
246	455365.63	2232210.20	Картометрический	1.00	-
247	455347.01	2232227.93	Аналитический	0.10	-
248	455329.79	2232246.95	Аналитический	0.10	-
249	455302.19	2232266.04	Картометрический	1.00	-
250	455289.42	2232281.15	Картометрический	1.00	-
251	455291.04	2232289.31	Картометрический	1.00	-
252	455289.15	2232298.28	Картометрический	1.00	-
253	455276.66	2232314.28	Картометрический	1.00	-
254	455281.26	2232343.28	Картометрический	1.00	-
255	455261.87	2232392.57	Картометрический	1.00	-
256	455255.81	2232409.95	Картометрический	1.00	-
257	455257.83	2232421.66	Картометрический	1.00	-
258	455278.11	2232425.78	Картометрический	1.00	-

1	2	3	4	5	6
259	455297.34	2232420.93	Картометрический	1.00	-
260	455315.44	2232421.90	Картометрический	1.00	-
261	455328.69	2232431.28	Картометрический	1.00	-
262	455334.51	2232453.90	Картометрический	1.00	-
263	455331.92	2232510.02	Картометрический	1.00	-
264	455365.22	2232516.45	Картометрический	1.00	-
265	455360.45	2232593.77	Картометрический	1.00	-
266	455343.88	2232659.63	Картометрический	1.00	-
267	455330.15	2232703.66	Картометрический	1.00	-
268	455328.44	2232711.52	Картометрический	1.00	-
269	455285.23	2232694.26	Картометрический	1.00	-
270	455240.41	2232667.77	Картометрический	1.00	-
271	455229.97	2232667.56	Картометрический	1.00	-
272	455224.44	2232672.72	Картометрический	1.00	-
273	455221.79	2232649.60	Картометрический	1.00	-
274	455204.48	2232574.32	Картометрический	1.00	-
275	455183.72	2232497.67	Картометрический	1.00	-
276	455177.99	2232416.57	Картометрический	1.00	-
277	455199.23	2232352.07	Картометрический	1.00	-
278	455251.94	2232307.21	Картометрический	1.00	-
279	455274.59	2232269.75	Картометрический	1.00	-
280	455330.36	2232209.88	Картометрический	1.00	-
281	455372.57	2232161.98	Картометрический	1.00	-
282	455386.20	2232127.49	Картометрический	1.00	-
283	455422.37	2232090.08	Картометрический	1.00	-
284	455419.54	2232039.02	Картометрический	1.00	-
285	455401.73	2231981.90	Картометрический	1.00	-
286	455398.86	2231942.85	Картометрический	1.00	-
287	455411.94	2231903.33	Картометрический	1.00	-
288	455432.00	2231913.00	Картометрический	1.00	-
236	455451.16	2231866.36	Картометрический	1.00	-
289	455245.04	2232706.25	Картометрический	1.00	-
290	455249.75	2232737.20	Картометрический	1.00	-
291	455251.61	2232752.22	Картометрический	1.00	-
292	455249.83	2232760.14	Картометрический	1.00	-
293	455242.44	2232790.59	Картометрический	1.00	-
294	455242.72	2232809.27	Картометрический	1.00	-
295	455242.40	2232819.94	Картометрический	1.00	-
296	455247.89	2232858.40	Картометрический	1.00	-
297	455278.94	2232904.33	Картометрический	1.00	-
298	455342.11	2232875.69	Картометрический	1.00	-
299	455352.29	2232859.53	Картометрический	1.00	-
300	455366.67	2232859.05	Картометрический	1.00	-
301	455371.52	2232869.06	Картометрический	1.00	-
302	455377.01	2232893.47	Картометрический	1.00	-
303	455397.38	2232907.69	Картометрический	1.00	-
304	455401.42	2232919.00	Картометрический	1.00	-

1	2	3	4	5	6
305	455392.69	2232932.09	Картометрический	1.00	-
306	455381.54	2232941.46	Картометрический	1.00	-
307	455358.27	2232952.29	Картометрический	1.00	-
308	455356.49	2232960.05	Картометрический	1.00	-
309	455378.47	2233006.91	Картометрический	1.00	-
310	455423.39	2233117.13	Картометрический	1.00	-
311	455433.25	2233149.29	Картометрический	1.00	-
312	455461.21	2233224.27	Картометрический	1.00	-
313	455482.16	2233269.14	Картометрический	1.00	-
314	455508.36	2233315.17	Картометрический	1.00	-
315	455555.26	2233382.32	Картометрический	1.00	-
316	455568.03	2233404.78	Картометрический	1.00	-
317	455584.84	2233456.50	Картометрический	1.00	-
318	455605.68	2233518.55	Картометрический	1.00	-
319	455609.72	2233533.50	Картометрический	1.00	-
320	455620.87	2233582.23	Картометрический	1.00	-
321	455625.08	2233608.24	Картометрический	1.00	-
322	455635.90	2233622.63	Картометрический	1.00	-
323	455659.17	2233638.63	Картометрический	1.00	-
324	455684.22	2233659.80	Картометрический	1.00	-
325	455696.67	2233667.39	Картометрический	1.00	-
326	455731.74	2233690.82	Картометрический	1.00	-
327	455753.60	2233709.86	Картометрический	1.00	-
328	455703.10	2233730.60	Картометрический	1.00	-
329	455697.70	2233729.10	Аналитический	0.30	-
330	455623.20	2233708.40	Картометрический	1.00	-
331	455596.50	2233695.80	Картометрический	1.00	-
332	455563.20	2233664.00	Картометрический	1.00	-
333	455536.00	2233613.20	Картометрический	1.00	-
334	455492.60	2233536.30	Картометрический	1.00	-
335	455444.88	2233453.96	Картометрический	1.00	-
336	455489.73	2233434.52	Картометрический	1.00	-
337	455480.12	2233416.26	Картометрический	1.00	-
338	455442.79	2233360.34	Картометрический	1.00	-
339	455426.71	2233318.57	Картометрический	1.00	-
340	455414.99	2233289.88	Картометрический	1.00	-
341	455396.81	2233250.29	Картометрический	1.00	-
342	455376.61	2233211.91	Картометрический	1.00	-
343	455360.45	2233184.84	Картометрический	1.00	-
344	455338.39	2233155.75	Картометрический	1.00	-
345	455314.96	2233130.06	Картометрический	1.00	-
346	455305.10	2233130.54	Картометрический	1.00	-
347	455298.31	2233145.09	Картометрический	1.00	-
348	455321.26	2233171.10	Картометрический	1.00	-
349	455334.35	2233196.80	Картометрический	1.00	-
350	455338.87	2233214.25	Картометрический	1.00	-
351	455332.89	2233241.08	Картометрический	1.00	-
352	455321.74	2233276.79	Картометрический	1.00	-

1	2	3	4	5	6
353	455303.48	2233318.00	Картометрический	1.00	-
354	455268.33	2233351.70	Картометрический	1.00	-
355	455220.26	2233383.21	Картометрический	1.00	-
356	455198.84	2233414.72	Картометрический	1.00	-
357	455200.46	2233452.70	Картометрический	1.00	-
358	455203.69	2233472.09	Картометрический	1.00	-
359	455208.14	2233505.22	Картометрический	1.00	-
360	455219.80	2233534.49	Картометрический	1.00	-
361	455249.20	2233538.50	Картометрический	1.00	-
362	455234.80	2233579.30	Картометрический	1.00	-
363	455257.30	2233598.00	Картометрический	1.00	-
364	455261.60	2233632.60	Картометрический	1.00	-
365	455220.80	2233623.60	Картометрический	1.00	-
366	455212.40	2233635.00	Картометрический	1.00	-
367	455193.02	2233629.43	Картометрический	1.00	-
368	455197.27	2233617.13	Картометрический	1.00	-
369	455212.41	2233578.14	Картометрический	1.00	-
370	455198.37	2233509.02	Картометрический	1.00	-
371	455178.29	2233451.14	Картометрический	1.00	-
372	455191.25	2233389.62	Картометрический	1.00	-
373	455222.14	2233355.94	Картометрический	1.00	-
374	455271.79	2233326.07	Картометрический	1.00	-
375	455310.33	2233248.87	Картометрический	1.00	-
376	455309.01	2233194.81	Картометрический	1.00	-
377	455273.16	2233136.13	Картометрический	1.00	-
378	455217.04	2233079.64	Картометрический	1.00	-
379	455195.59	2232984.22	Картометрический	1.00	-
380	455209.47	2232872.40	Картометрический	1.00	-
381	455218.88	2232755.31	Картометрический	1.00	-
382	455224.11	2232699.62	Картометрический	1.00	-
289	455245.04	2232706.25	Картометрический	1.00	-
383	455318.61	2231796.86	Картометрический	1.00	-
384	455319.78	2231802.93	Картометрический	1.00	-
385	455315.15	2231838.95	Картометрический	1.00	-
386	455325.56	2231866.02	Картометрический	1.00	-
387	455325.40	2231911.06	Картометрический	1.00	-
388	455355.00	2232032.79	Картометрический	1.00	-
389	455348.84	2232076.31	Картометрический	1.00	-
390	455333.81	2232080.76	Картометрический	1.00	-
391	455305.28	2232080.66	Картометрический	1.00	-
392	455279.61	2232124.12	Картометрический	1.00	-
393	455278.01	2232151.14	Картометрический	1.00	-
394	455248.17	2232191.35	Картометрический	1.00	-
395	455193.53	2232264.96	Картометрический	1.00	-
396	455155.70	2232348.92	Картометрический	1.00	-
397	455132.93	2232420.92	Картометрический	1.00	-
398	455148.93	2232569.63	Картометрический	1.00	-

1	2	3	4	5	6
399	455164.81	2232632.99	Картометрический	1.00	-
400	455159.39	2232627.70	Картометрический	1.00	-
401	455128.46	2232614.02	Картометрический	1.00	-
402	455141.47	2232598.22	Картометрический	1.00	-
403	455136.06	2232569.72	Аналитический	0.10	-
404	455131.20	2232550.97	Аналитический	0.10	-
405	455129.90	2232547.33	Картометрический	1.00	-
406	455123.15	2232518.35	Картометрический	1.00	-
407	455120.84	2232503.70	Аналитический	0.10	-
408	455114.03	2232471.87	Аналитический	0.10	-
409	455111.96	2232463.03	Аналитический	0.10	-
410	455107.13	2232440.00	Картометрический	1.00	-
411	455102.12	2232426.75	Картометрический	1.00	-
412	455093.07	2232419.48	Картометрический	1.00	-
413	455051.54	2232402.03	Картометрический	1.00	-
414	455025.52	2232383.93	Картометрический	1.00	-
415	455016.96	2232352.25	Картометрический	1.00	-
416	454999.50	2232322.36	Картометрический	1.00	-
417	454998.86	2232301.51	Картометрический	1.00	-
418	455015.83	2232249.15	Картометрический	1.00	-
419	455025.12	2232225.31	Картометрический	1.00	-
420	455033.25	2232207.78	Картометрический	1.00	-
421	455097.31	2232221.05	Картометрический	1.00	-
422	455102.55	2232201.75	Картометрический	1.00	-
423	455021.88	2232184.32	Картометрический	1.00	-
424	455042.08	2232128.35	Картометрический	1.00	-
425	455047.66	2232085.77	Картометрический	1.00	-
426	455016.96	2232077.85	Картометрический	1.00	-
427	454991.35	2232081.57	Картометрический	1.00	-
428	454974.03	2232082.72	Аналитический	0.10	-
429	454969.71	2232079.13	Аналитический	0.10	-
430	454954.34	2232066.33	Аналитический	0.10	-
431	454941.73	2232050.29	Картометрический	1.00	-
432	454934.37	2232042.62	Картометрический	1.00	-
433	454941.65	2232030.02	Картометрический	1.00	-
434	454947.07	2232008.93	Картометрический	1.00	-
435	454948.22	2231973.01	Картометрический	1.00	-
436	454957.65	2231961.40	Картометрический	1.00	-
437	455026.52	2231928.22	Картометрический	1.00	-
438	455028.89	2231910.01	Картометрический	1.00	-
439	454963.76	2231941.67	Картометрический	1.00	-
440	454954.80	2231921.49	Картометрический	1.00	-
441	454920.99	2231926.43	Картометрический	1.00	-
442	454890.55	2231942.56	Картометрический	1.00	-
443	454894.72	2231971.41	Картометрический	1.00	-
444	454897.55	2231985.31	Картометрический	1.00	-
445	454891.94	2232007.81	Картометрический	1.00	-
446	454876.57	2232026.73	Картометрический	1.00	-

1	2	3	4	5	6
447	454853.81	2232035.21	Картометрический	1.00	-
448	454831.00	2232023.76	Картометрический	1.00	-
449	454807.34	2232007.09	Картометрический	1.00	-
450	454761.43	2231967.19	Картометрический	1.00	-
451	454702.30	2231913.03	Картометрический	1.00	-
452	454663.70	2231877.77	Картометрический	1.00	-
453	454626.53	2231827.27	Картометрический	1.00	-
454	454632.71	2231789.21	Картометрический	1.00	-
455	454649.45	2231759.06	Картометрический	1.00	-
456	454684.46	2231707.64	Картометрический	1.00	-
457	454653.72	2231661.18	Картометрический	1.00	-
458	454695.60	2231599.28	Картометрический	1.00	-
459	454721.50	2231580.79	Картометрический	1.00	-
460	454749.79	2231559.26	Картометрический	1.00	-
461	454743.57	2231529.75	Картометрический	1.00	-
462	454731.19	2231515.90	Картометрический	1.00	-
463	454709.48	2231506.82	Картометрический	1.00	-
464	454699.32	2231495.97	Картометрический	1.00	-
465	454696.49	2231478.11	Картометрический	1.00	-
466	454662.05	2231425.38	Картометрический	1.00	-
467	454652.04	2231371.18	Картометрический	1.00	-
468	454632.64	2231364.94	Картометрический	1.00	-
469	454602.23	2231389.88	Картометрический	1.00	-
470	454577.45	2231400.92	Картометрический	1.00	-
471	454557.96	2231418.89	Картометрический	1.00	-
472	454527.56	2231418.98	Картометрический	1.00	-
473	454513.66	2231415.07	Картометрический	1.00	-
474	454508.69	2231400.81	Картометрический	1.00	-
475	454517.18	2231342.31	Картометрический	1.00	-
476	454500.31	2231316.90	Картометрический	1.00	-
477	454461.21	2231290.91	Картометрический	1.00	-
478	454429.84	2231296.59	Картометрический	1.00	-
479	454396.59	2231302.37	Картометрический	1.00	-
480	454362.59	2231277.32	Картометрический	1.00	-
481	454329.44	2231235.92	Картометрический	1.00	-
482	454318.30	2231168.62	Картометрический	1.00	-
483	454301.43	2231139.40	Картометрический	1.00	-
484	454249.40	2231191.77	Картометрический	1.00	-
485	454227.00	2231210.84	Картометрический	1.00	-
486	454214.02	2231216.50	Картометрический	1.00	-
487	454199.34	2231228.72	Картометрический	1.00	-
488	454184.71	2231235.76	Картометрический	1.00	-
489	454171.02	2231235.53	Картометрический	1.00	-
490	454153.39	2231263.14	Картометрический	1.00	-
491	454154.69	2231318.10	Картометрический	1.00	-
492	454167.64	2231331.63	Картометрический	1.00	-
493	454162.58	2231359.57	Картометрический	1.00	-
494	454146.67	2231387.98	Картометрический	1.00	-

1	2	3	4	5	6
495	454143.09	2231465.44	Картометрический	1.00	-
496	454120.44	2231502.44	Картометрический	1.00	-
497	454097.04	2231518.80	Аналитический	0.10	-
498	454038.74	2231530.63	Аналитический	0.10	-
499	454028.90	2231517.24	Картометрический	1.00	-
500	454038.36	2231487.58	Картометрический	1.00	-
501	454066.82	2231468.18	Картометрический	1.00	-
502	454067.94	2231397.13	Картометрический	1.00	-
503	454120.95	2231348.94	Картометрический	1.00	-
504	454121.03	2231329.66	Картометрический	1.00	-
505	454128.31	2231319.75	Картометрический	1.00	-
506	454147.10	2231311.07	Картометрический	1.00	-
507	454147.06	2231286.07	Картометрический	1.00	-
508	454112.00	2231247.79	Картометрический	1.00	-
509	454070.41	2231190.02	Картометрический	1.00	-
510	454059.30	2231137.05	Картометрический	1.00	-
511	454075.72	2231084.13	Картометрический	1.00	-
512	454075.48	2231060.10	Картометрический	1.00	-
513	454060.82	2230964.59	Картометрический	1.00	-
514	454071.33	2230954.41	Картометрический	1.00	-
515	454064.08	2230930.04	Картометрический	1.00	-
516	454051.89	2230901.84	Картометрический	1.00	-
517	454018.15	2230847.56	Картометрический	1.00	-
518	453986.89	2230818.49	Картометрический	1.00	-
519	453952.74	2230833.81	Картометрический	1.00	-
520	453933.01	2230900.59	Картометрический	1.00	-
521	453901.72	2230950.30	Картометрический	1.00	-
522	453867.48	2230951.02	Картометрический	1.00	-
523	453864.00	2230938.93	Картометрический	1.00	-
524	453881.01	2230880.28	Картометрический	1.00	-
525	453910.44	2230825.79	Картометрический	1.00	-
526	453941.46	2230804.26	Картометрический	1.00	-
527	453979.65	2230789.00	Картометрический	1.00	-
528	454007.56	2230795.81	Картометрический	1.00	-
529	454034.59	2230825.67	Картометрический	1.00	-
530	454056.73	2230860.53	Картометрический	1.00	-
531	454085.46	2230927.04	Картометрический	1.00	-
532	454132.09	2230994.67	Картометрический	1.00	-
533	454143.04	2231033.67	Картометрический	1.00	-
534	454109.72	2231114.93	Картометрический	1.00	-
535	454170.35	2231182.28	Картометрический	1.00	-
536	454204.65	2231161.53	Картометрический	1.00	-
537	454246.60	2231115.35	Картометрический	1.00	-
538	454283.79	2231084.20	Картометрический	1.00	-
539	454327.48	2231085.67	Картометрический	1.00	-
540	454361.96	2231134.04	Картометрический	1.00	-
541	454375.31	2231172.67	Картометрический	1.00	-
542	454391.69	2231213.41	Картометрический	1.00	-

1	2	3	4	5	6
543	454412.69	2231219.13	Картометрический	1.00	-
544	454446.68	2231206.83	Картометрический	1.00	-
545	454498.04	2231192.79	Картометрический	1.00	-
546	454537.75	2231215.63	Картометрический	1.00	-
547	454541.80	2231263.01	Картометрический	1.00	-
548	454593.31	2231352.78	Картометрический	1.00	-
549	454612.06	2231323.39	Картометрический	1.00	-
550	454598.38	2231301.28	Картометрический	1.00	-
551	454611.24	2231281.50	Картометрический	1.00	-
552	454633.88	2231269.85	Картометрический	1.00	-
553	454650.67	2231268.08	Картометрический	1.00	-
554	454669.30	2231270.94	Картометрический	1.00	-
555	454682.37	2231278.36	Картометрический	1.00	-
556	454703.63	2231289.42	Картометрический	1.00	-
557	454704.12	2231307.44	Картометрический	1.00	-
558	454705.75	2231348.04	Картометрический	1.00	-
559	454718.22	2231389.18	Картометрический	1.00	-
560	454706.26	2231404.10	Картометрический	1.00	-
561	454720.76	2231420.76	Картометрический	1.00	-
562	454754.11	2231439.51	Картометрический	1.00	-
563	454799.19	2231488.49	Картометрический	1.00	-
564	454813.17	2231524.52	Картометрический	1.00	-
565	454815.05	2231576.37	Картометрический	1.00	-
566	454832.23	2231584.04	Картометрический	1.00	-
567	454822.81	2231720.05	Картометрический	1.00	-
568	454810.81	2231744.58	Картометрический	1.00	-
569	454783.92	2231772.84	Картометрический	1.00	-
570	454752.73	2231777.17	Картометрический	1.00	-
571	454699.40	2231790.83	Картометрический	1.00	-
572	454687.39	2231800.52	Картометрический	1.00	-
573	454691.47	2231811.58	Картометрический	1.00	-
574	454702.08	2231821.45	Картометрический	1.00	-
575	454730.62	2231852.93	Картометрический	1.00	-
576	454770.60	2231848.52	Картометрический	1.00	-
577	454800.01	2231835.92	Картометрический	1.00	-
578	454830.66	2231814.88	Картометрический	1.00	-
579	454836.49	2231787.41	Картометрический	1.00	-
580	454851.13	2231774.45	Картометрический	1.00	-
581	454874.00	2231771.00	Картометрический	1.00	-
582	454908.10	2231784.70	Картометрический	1.00	-
583	454950.47	2231801.11	Картометрический	1.00	-
584	454984.12	2231811.98	Картометрический	1.00	-
585	454999.07	2231817.79	Картометрический	1.00	-
586	455080.66	2231808.03	Картометрический	1.00	-
587	455113.37	2231826.58	Картометрический	1.00	-
588	455142.54	2231859.94	Картометрический	1.00	-
589	455153.72	2231969.98	Картометрический	1.00	-
590	455153.71	2232049.67	Картометрический	1.00	-

1	2	3	4	5	6
591	455172.71	2232064.33	Картометрический	1.00	-
592	455200.13	2232074.30	Картометрический	1.00	-
593	455212.18	2232074.46	Картометрический	1.00	-
594	455241.91	2232070.74	Картометрический	1.00	-
595	455264.70	2232060.47	Картометрический	1.00	-
596	455290.96	2232041.90	Картометрический	1.00	-
597	455309.14	2232022.49	Картометрический	1.00	-
598	455323.28	2231999.07	Картометрический	1.00	-
599	455314.80	2231950.99	Картометрический	1.00	-
600	455306.71	2231913.42	Картометрический	1.00	-
601	455301.22	2231872.61	Картометрический	1.00	-
602	455300.90	2231854.51	Картометрический	1.00	-
603	455297.18	2231839.80	Картометрический	1.00	-
604	455278.60	2231820.74	Картометрический	1.00	-
605	455269.55	2231811.36	Картометрический	1.00	-
606	455261.29	2231778.89	Картометрический	1.00	-
607	455276.12	2231780.24	Картометрический	1.00	-
608	455294.01	2231786.48	Картометрический	1.00	-
383	455318.61	2231796.86	Картометрический	1.00	-
609	455153.28	2232657.65	Картометрический	1.00	-
610	455158.81	2232678.41	Картометрический	1.00	-
611	455164.42	2232699.55	Картометрический	1.00	-
612	455164.58	2232826.45	Картометрический	1.00	-
613	455152.17	2232946.53	Картометрический	1.00	-
614	455153.38	2233033.63	Картометрический	1.00	-
615	455192.13	2233119.35	Картометрический	1.00	-
616	455234.03	2233163.03	Картометрический	1.00	-
617	455266.88	2233220.20	Картометрический	1.00	-
618	455268.20	2233274.25	Картометрический	1.00	-
619	455221.52	2233316.15	Картометрический	1.00	-
620	455185.40	2233340.05	Картометрический	1.00	-
621	455153.72	2233385.00	Картометрический	1.00	-
622	455146.02	2233445.03	Картометрический	1.00	-
623	455150.42	2233478.08	Картометрический	1.00	-
624	455166.77	2233529.19	Картометрический	1.00	-
625	455169.65	2233568.24	Картометрический	1.00	-
626	455167.30	2233599.01	Картометрический	1.00	-
627	455158.07	2233619.58	Картометрический	1.00	-
628	455142.25	2233615.16	Картометрический	1.00	-
629	455151.57	2233552.09	Картометрический	1.00	-
630	455131.78	2233483.00	Картометрический	1.00	-
631	455121.35	2233454.40	Картометрический	1.00	-
632	455120.06	2233419.81	Картометрический	1.00	-
633	455124.91	2233386.36	Картометрический	1.00	-
634	455130.40	2233362.77	Картометрический	1.00	-
635	455141.88	2233331.58	Картометрический	1.00	-
636	455168.54	2233302.00	Картометрический	1.00	-

1	2	3	4	5	6
637	455204.90	2233296.75	Картометрический	1.00	-
638	455234.40	2233286.25	Картометрический	1.00	-
639	455250.15	2233253.12	Картометрический	1.00	-
640	455255.41	2233222.01	Картометрический	1.00	-
641	455238.52	2233195.34	Картометрический	1.00	-
642	455205.66	2233166.96	Картометрический	1.00	-
643	455199.91	2233160.39	Картометрический	1.00	-
644	455181.47	2233142.01	Картометрический	1.00	-
645	455159.91	2233113.92	Аналитический	0.10	-
646	455144.14	2233088.92	Аналитический	0.10	-
647	455131.70	2233064.77	Картометрический	1.00	-
648	455118.61	2233019.36	Картометрический	1.00	-
649	455115.54	2232976.53	Картометрический	1.00	-
650	455116.99	2232927.40	Картометрический	1.00	-
651	455116.34	2232876.82	Картометрический	1.00	-
652	455112.70	2232836.67	Аналитический	0.10	-
653	455135.37	2232836.62	Аналитический	0.10	-
654	455135.79	2232774.74	Аналитический	0.10	-
655	455143.31	2232657.37	Картометрический	1.00	-
609	455153.28	2232657.65	Картометрический	1.00	-
656	454918.46	2232742.45	Картометрический	1.00	-
657	454907.15	2232917.79	Картометрический	1.00	-
658	454887.75	2233029.30	Картометрический	1.00	-
659	454893.82	2233123.83	Картометрический	1.00	-
660	454901.09	2233224.84	Картометрический	1.00	-
661	454891.79	2233258.77	Картометрический	1.00	-
662	454966.94	2233428.86	Картометрический	1.00	-
663	454970.17	2233486.64	Картометрический	1.00	-
664	454947.55	2233501.99	Картометрический	1.00	-
665	454924.52	2233523.81	Картометрический	1.00	-
666	455019.35	2233638.18	Картометрический	1.00	-
667	454963.11	2233663.30	Картометрический	1.00	-
668	454889.13	2233685.24	Картометрический	1.00	-
669	454753.20	2233546.40	Картометрический	1.00	-
670	454767.18	2233504.32	Картометрический	1.00	-
671	454756.11	2233473.69	Картометрический	1.00	-
672	454749.84	2233426.54	Картометрический	1.00	-
673	454741.24	2233370.26	Картометрический	1.00	-
674	454708.04	2233331.46	Картометрический	1.00	-
675	454672.74	2233291.82	Картометрический	1.00	-
676	454639.13	2233267.27	Картометрический	1.00	-
677	454596.98	2233247.23	Картометрический	1.00	-
678	454558.68	2233239.39	Картометрический	1.00	-
679	454512.56	2233231.41	Картометрический	1.00	-
680	454487.61	2233212.69	Картометрический	1.00	-
681	454472.40	2233176.42	Картометрический	1.00	-
682	454468.48	2233149.76	Картометрический	1.00	-

1	2	3	4	5	6
683	454477.88	2233116.03	Картометрический	1.00	-
684	454492.83	2233086.75	Картометрический	1.00	-
685	454516.35	2233048.86	Картометрический	1.00	-
686	454536.78	2233004.82	Картометрический	1.00	-
687	454585.62	2233023.43	Картометрический	1.00	-
688	454606.99	2232970.11	Картометрический	1.00	-
689	454556.04	2232950.55	Картометрический	1.00	-
690	454551.14	2232911.91	Картометрический	1.00	-
691	454530.29	2232878.00	Картометрический	1.00	-
692	454514.28	2232852.42	Картометрический	1.00	-
693	454500.01	2232818.46	Картометрический	1.00	-
694	454486.05	2232782.80	Картометрический	1.00	-
695	454478.38	2232760.02	Картометрический	1.00	-
696	454474.54	2232729.55	Картометрический	1.00	-
697	454473.00	2232701.89	Картометрический	1.00	-
698	454472.50	2232651.94	Картометрический	1.00	-
699	454472.77	2232592.29	Картометрический	1.00	-
700	454462.83	2232540.28	Картометрический	1.00	-
701	454447.04	2232500.76	Картометрический	1.00	-
702	454542.49	2232544.56	Картометрический	1.00	-
703	454592.10	2232562.34	Картометрический	1.00	-
704	454653.43	2232574.38	Картометрический	1.00	-
705	454735.85	2232630.54	Картометрический	1.00	-
706	454808.97	2232683.06	Картометрический	1.00	-
656	454918.46	2232742.45	Картометрический	1.00	-
707	453882.67	2231669.12	Картометрический	1.00	-
708	453827.95	2231703.42	Аналитический	0.10	-
709	453809.39	2231720.93	Аналитический	0.10	-
710	453791.73	2231663.33	Картометрический	1.00	-
711	453765.50	2231630.99	Картометрический	1.00	-
712	453730.14	2231611.57	Картометрический	1.00	-
713	453711.53	2231596.10	Картометрический	1.00	-
714	453698.30	2231567.25	Картометрический	1.00	-
715	453645.34	2231509.89	Картометрический	1.00	-
716	453579.52	2231457.81	Картометрический	1.00	-
717	453541.75	2231411.87	Картометрический	1.00	-
718	453513.03	2231370.72	Картометрический	1.00	-
719	453503.81	2231339.99	Картометрический	1.00	-
720	453506.61	2231324.12	Картометрический	1.00	-
721	453529.97	2231313.81	Картометрический	1.00	-
722	453534.99	2231322.97	Картометрический	1.00	-
723	453596.54	2231359.81	Картометрический	1.00	-
724	453643.51	2231396.34	Картометрический	1.00	-
725	453644.54	2231397.48	Картометрический	1.00	-
726	453711.48	2231471.77	Картометрический	1.00	-
727	453715.03	2231475.71	Картометрический	1.00	-
728	453770.99	2231552.11	Картометрический	1.00	-

1	2	3	4	5	6
729	453806.32	2231600.35	Картометрический	1.00	-
730	453834.25	2231629.26	Картометрический	1.00	-
731	453843.07	2231638.38	Картометрический	1.00	-
707	453882.67	2231669.12	Картометрический	1.00	-

3. Сведения о характерных точках части (частей) границы объекта

Обозначение характерных точек части границы	Координаты, м		Метод определения координат характерной точки	Средняя квадратическая погрешность положения характерной точки (Mt), м	Описание обозначения точки на местности (при наличии)
	X	Y			
1	2	3	4	5	6
Часть №					
-	-	-	-	-	-




План границ объекта

Схема расположения листов плана границ объекта



Масштаб 1:50000

Используемые условные знаки и обозначения:

-  границы территориальной зоны
-  границы муниципального образования
-  область и номер листа плана границ объекта

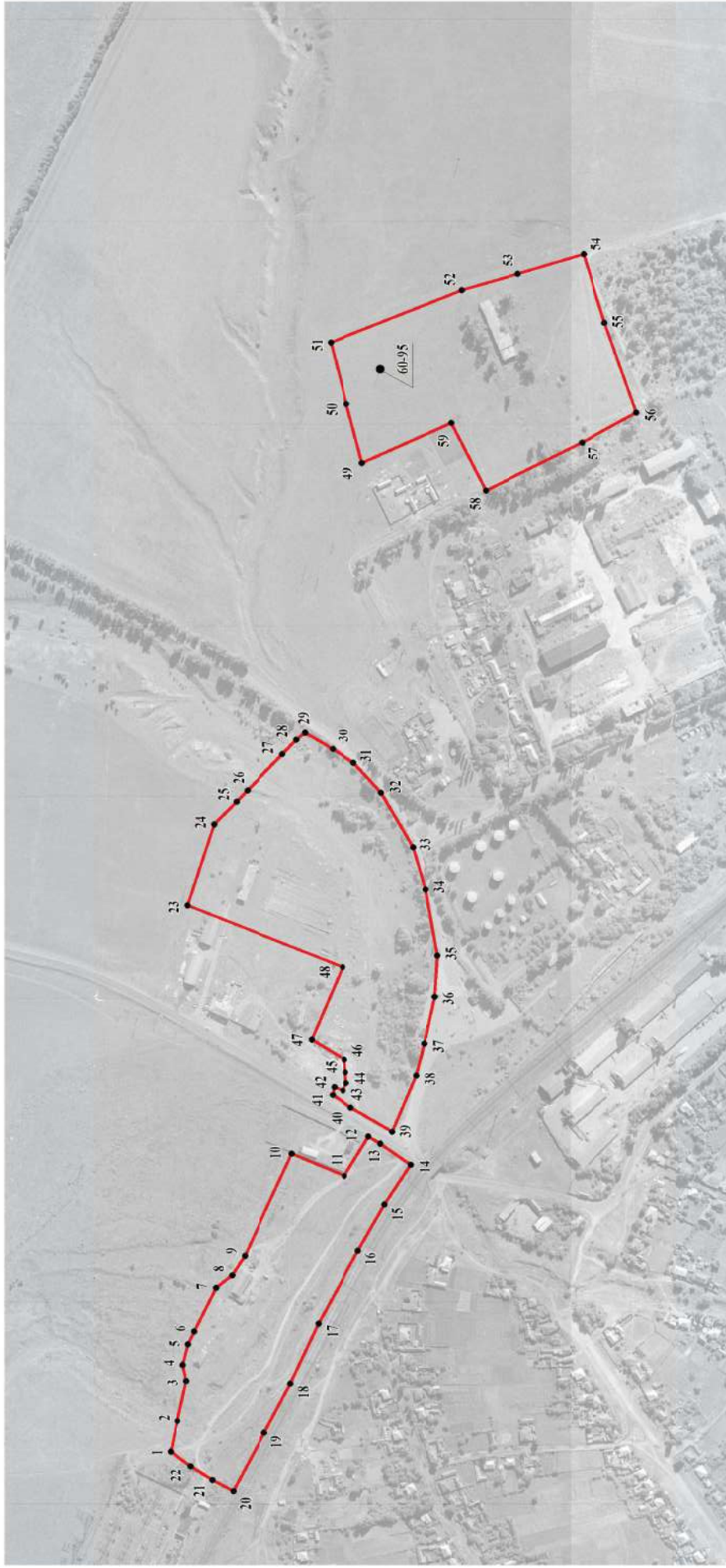
Руководитель БУВО «Нормативно-проектный центр»

Подпись _____ Ю.В.Шалыгина Дата « ____ » _____ 2021 г.

Место для оттиска печати (при наличии) лица, составившего описание местоположения границ объекта

План границ объекта

Лист № 1



Используемые условные знаки и обозначения:

- границы территориальной зоны
- 1 характерная точка границ территориальной зоны

Масштаб 1:5000

Руководитель БУВО «Нормативно-проектный центр»
Подпись Ю.В.Шалыгина Дата « ____ » _____ 2021г.
Место для оттиска печати (при наличии) лица, составившего описание местоположения границ объекта



Используемые условные знаки и обозначения:

- границы территориальной зоны
- характерная точка границ территориальной зоны

Масштаб 1:5000

Руководитель БУРО «Нормативно-проектный центр»
Подпись _____ Ю.В.Шальгина Дата « ____ » _____ 2021 г.
Место для отписки печати (при наличии) лица, составившего описание местоположения границ объекта



Используемые условные знаки и обозначения:

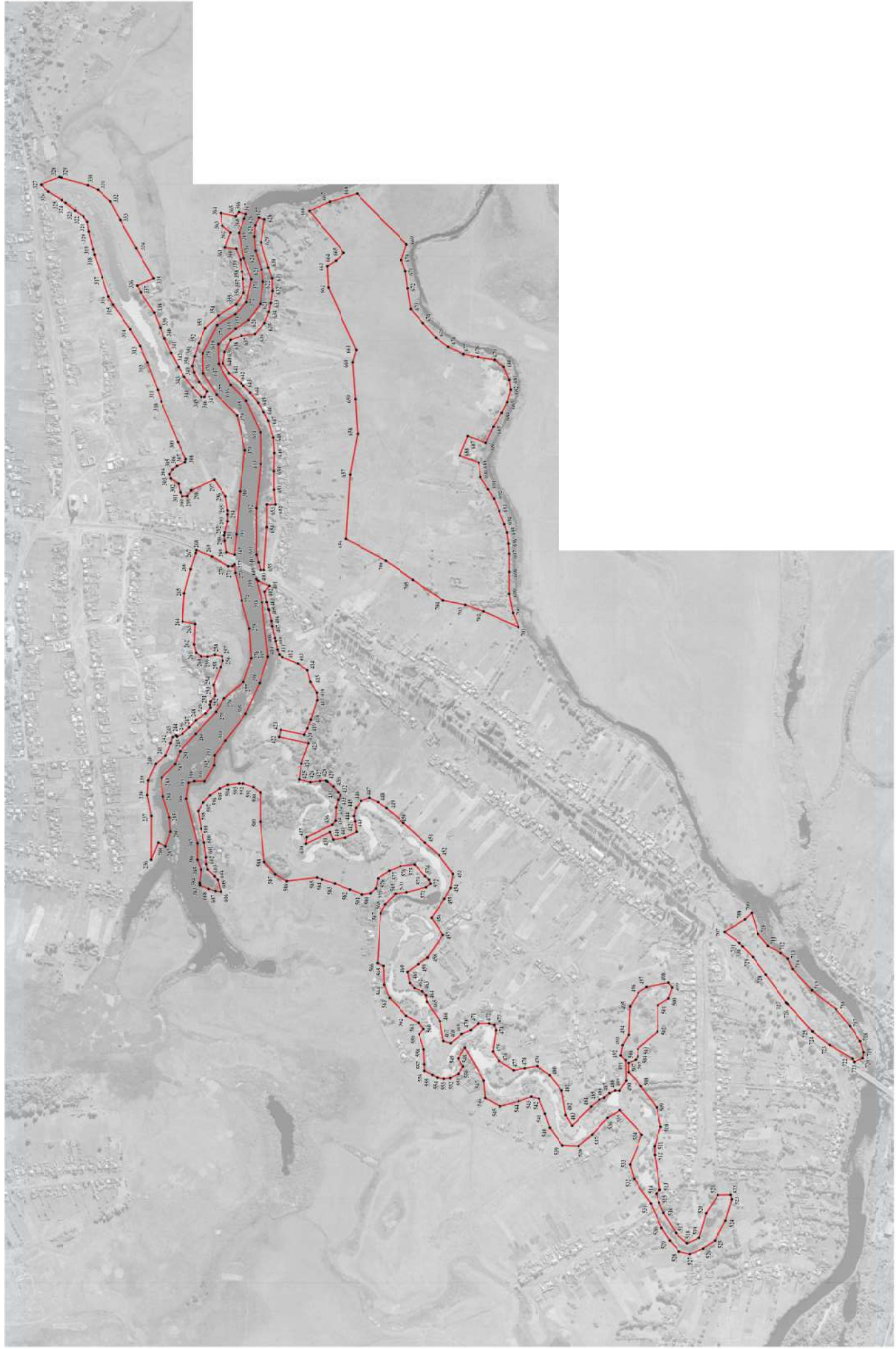
-  границы территориальной зоны
-  160 характеристная точка границ территориальной зоны

Руководитель БУВО «Нормативно-проектный центр»

Подпись _____ Ю.В.Шальгина Дата « ____ » _____ 2021г.

Масштаб 1:5000

Место для оттиска печати (при наличии) лица, составившего описание местоположения границ объекта



Используемые условные знаки и обозначения:
— граница территориальной зоны
• характерная точка граница территориальной зоны

ОПИСАНИЕ МЕСТОПОЛОЖЕНИЯ ГРАНИЦ

Зона сельскохозяйственного производства села Елань-Колено - СХ2/1

(наименование объекта, местоположение границ которого описано
(далее - объект)

Раздел 1

Сведения об объекте		
№ п/п	Характеристики объекта	Описание характеристик
1	2	3
1	Местоположение объекта	Воронежская область, Новохопёрский муниципальный район, Коленовское сельское поселение, село Елань-Колено
2	Площадь объекта \pm величина погрешности определения площади ($P \pm \Delta P$)	-
3	Иные характеристики объекта	-

Раздел 2

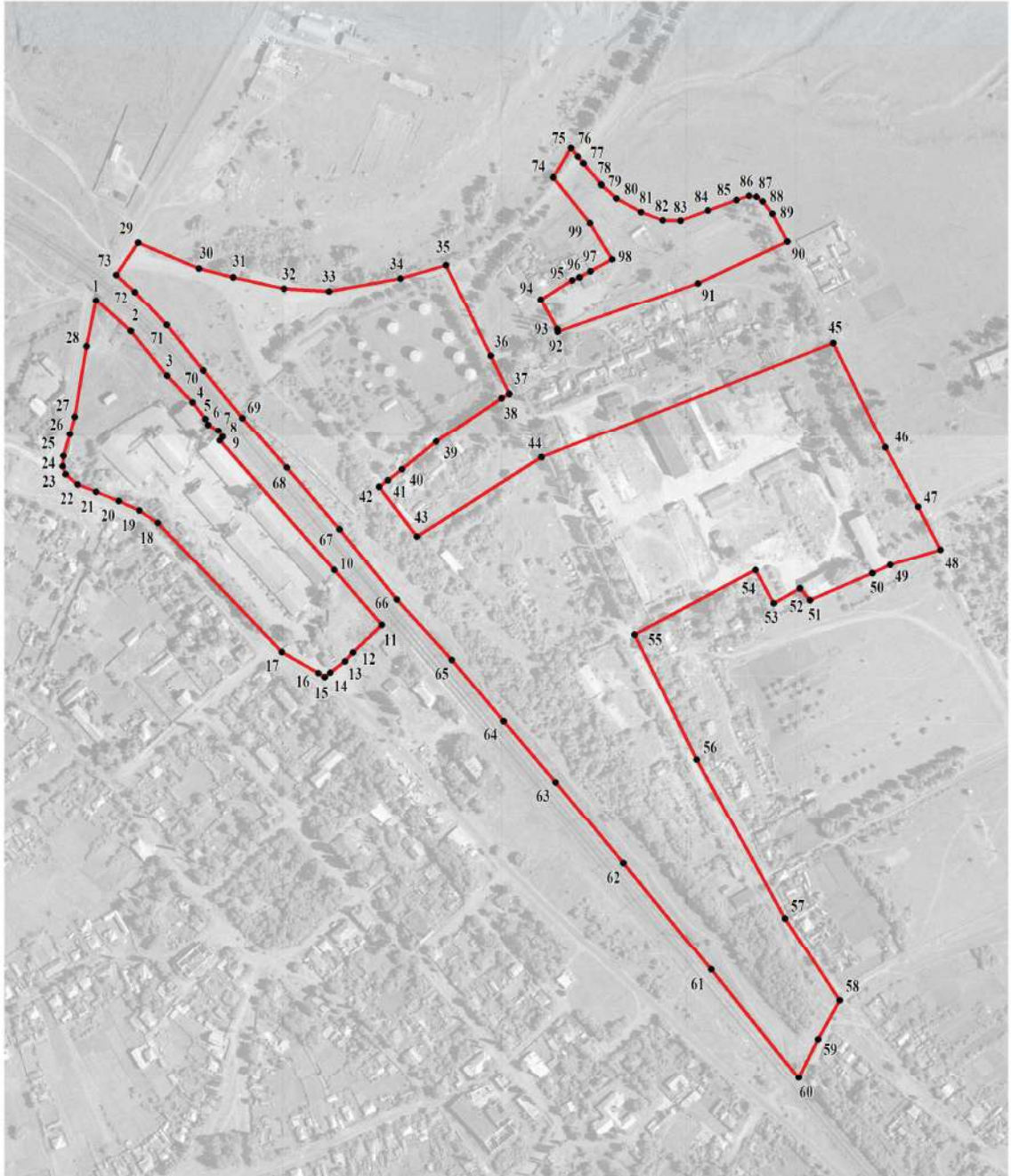
Сведения о местоположении границ объекта					
1. Система координат: МСК - 36, зона 2					
2. Сведения о характерных точках границ объекта					
Обозначение характерных точек границ	Координаты, м		Метод определения координат характерной точки	Средняя квадратическая погрешность положения характерной точки (Mt), м	Описание обозначения точки на местности (при наличии)
	X	Y			
1	2	3	4	5	6
1	457479.65	2232090.78	Картометрический	1.00	-
2	457446.76	2232127.14	Картометрический	1.00	-
3	457400.30	2232165.52	Картометрический	1.00	-
4	457372.82	2232192.17	Картометрический	1.00	-
5	457355.36	2232205.59	Картометрический	1.00	-
6	457349.27	2232208.38	Картометрический	1.00	-
7	457342.90	2232219.17	Картометрический	1.00	-
8	457335.74	2232223.93	Картометрический	1.00	-
9	457331.84	2232220.80	Картометрический	1.00	-
10	457195.74	2232341.24	Картометрический	1.00	-
11	457138.26	2232391.12	Картометрический	1.00	-
12	457109.66	2232360.64	Картометрический	1.00	-
13	457100.24	2232351.89	Картометрический	1.00	-
14	457088.31	2232337.03	Картометрический	1.00	-
15	457083.83	2232330.99	Аналитический	0.10	-
16	457088.01	2232324.34	Аналитический	0.10	-
17	457109.80	2232285.98	Аналитический	0.10	-
18	457245.30	2232155.72	Аналитический	0.10	-
19	457258.27	2232136.14	Аналитический	0.10	-
20	457268.39	2232114.74	Аналитический	0.10	-
21	457278.09	2232090.69	Аналитический	0.10	-
22	457285.64	2232071.31	Аналитический	0.10	-
23	457296.07	2232058.87	Аналитический	0.10	-
24	457304.78	2232055.95	Аналитический	0.10	-
25	457315.54	2232056.56	Аналитический	0.10	-
26	457338.36	2232063.26	Аналитический	0.10	-
27	457357.45	2232068.38	Аналитический	0.10	-
28	457430.91	2232080.66	Аналитический	0.10	-
1	457479.65	2232090.78	Картометрический	1.00	-
29	457540.54	2232134.84	Картометрический	1.00	-
30	457513.33	2232198.74	Картометрический	1.00	-
31	457503.83	2232234.93	Картометрический	1.00	-
32	457492.00	2232288.27	Картометрический	1.00	-

1	2	3	4	5	6
33	457489.06	2232335.52	Картометрический	1.00	-
34	457502.76	2232410.53	Картометрический	1.00	-
35	457516.60	2232458.52	Картометрический	1.00	-
36	457421.07	2232505.31	Картометрический	1.00	-
37	457381.84	2232524.84	Картометрический	1.00	-
38	457377.16	2232516.77	Картометрический	1.00	-
39	457331.04	2232448.11	Картометрический	1.00	-
40	457301.81	2232412.23	Картометрический	1.00	-
41	457289.87	2232397.43	Картометрический	1.00	-
42	457283.18	2232388.20	Картометрический	1.00	-
43	457231.10	2232428.01	Картометрический	1.00	-
44	457314.22	2232558.63	Картометрический	1.00	-
45	457434.20	2232865.09	Картометрический	1.00	-
46	457324.30	2232919.69	Картометрический	1.00	-
47	457262.07	2232953.93	Картометрический	1.00	-
48	457216.95	2232977.89	Картометрический	1.00	-
49	457201.52	2232924.83	Аналитический	0.10	-
50	457192.54	2232906.40	Аналитический	0.10	-
51	457164.25	2232840.56	Аналитический	0.10	-
52	457176.16	2232830.12	Картометрический	1.00	-
53	457160.80	2232802.48	Картометрический	1.00	-
54	457195.71	2232783.25	Картометрический	1.00	-
55	457128.00	2232656.39	Картометрический	1.00	-
56	456996.70	2232721.44	Картометрический	1.00	-
57	456830.19	2232814.42	Картометрический	1.00	-
58	456743.64	2232871.89	Картометрический	1.00	-
59	456703.14	2232848.95	Картометрический	1.00	-
60	456662.58	2232828.83	Картометрический	1.00	-
61	456775.70	2232736.71	Картометрический	1.00	-
62	456887.69	2232644.60	Картометрический	1.00	-
63	456973.18	2232573.33	Картометрический	1.00	-
64	457037.18	2232518.87	Картометрический	1.00	-
65	457101.98	2232464.08	Картометрический	1.00	-
66	457164.84	2232406.71	Картометрический	1.00	-
67	457238.54	2232346.44	Картометрический	1.00	-
68	457303.18	2232291.00	Картометрический	1.00	-
69	457356.18	2232244.46	Картометрический	1.00	-
70	457405.64	2232203.42	Картометрический	1.00	-
71	457452.99	2232164.79	Картометрический	1.00	-
72	457488.38	2232131.34	Картометрический	1.00	-
73	457506.74	2232111.94	Картометрический	1.00	-
29	457540.54	2232134.84	Картометрический	1.00	-
74	457608.42	2232570.81	Картометрический	1.00	-
75	457639.95	2232589.46	Аналитический	0.30	-
76	457630.90	2232596.90	Картометрический	1.00	-
77	457623.76	2232602.87	Аналитический	0.30	-
78	457601.33	2232621.31	Аналитический	0.30	-

1	2	3	4	5	6
79	457600.61	2232621.89	Аналитический	0.30	-
80	457586.47	2232637.40	Аналитический	0.30	-
81	457571.97	2232663.19	Аналитический	0.30	-
82	457563.60	2232686.10	Картометрический	1.00	-
83	457563.30	2232704.60	Картометрический	1.00	-
84	457573.93	2232733.34	Картометрический	1.00	-
85	457584.73	2232763.58	Картометрический	1.00	-
86	457588.95	2232776.79	Картометрический	1.00	-
87	457588.45	2232784.45	Картометрический	1.00	-
88	457583.24	2232791.07	Картометрический	1.00	-
89	457570.30	2232801.25	Картометрический	1.00	-
90	457541.80	2232816.80	Картометрический	1.00	-
91	457497.86	2232722.96	Картометрический	1.00	-
92	457445.87	2232575.60	Картометрический	1.00	-
93	457449.04	2232574.97	Картометрический	1.00	-
94	457480.10	2232557.76	Картометрический	1.00	-
95	457500.87	2232590.85	Картометрический	1.00	-
96	457504.03	2232598.51	Картометрический	1.00	-
97	457510.28	2232610.09	Картометрический	1.00	-
98	457522.89	2232632.65	Картометрический	1.00	-
99	457560.86	2232609.32	Картометрический	1.00	-
74	457608.42	2232570.81	Картометрический	1.00	-



3. Сведения о характерных точках части (частей) границы объекта

Обозначение характерных точек части границы	Координаты, м		Метод определения координат характерной точки	Средняя квадратическая погрешность положения характерной точки (Mt), м	Описание обозначения точки на местности (при наличии)
	X	Y			
1	2	3	4	5	6
Часть №					
-	-	-	-	-	-



Масштаб 1:5000

Используемые условные знаки и обозначения:

	границы территориальной зоны
	характерная точка границ территориальной зоны

Руководитель БУВО «Нормативно-проектный центр»

Подпись _____ Ю.В.Шалыгина Дата « ____ » _____ 2021 г.

Место для оттиска печати (при наличии) лица, составившего описание местоположения границ объекта

ОПИСАНИЕ МЕСТОПОЛОЖЕНИЯ ГРАНИЦ

Зона рекреационного назначения - объектов отдыха села Елань-Колено - Р1/1

(наименование объекта, местоположение границ которого описано
(далее - объект)

Раздел 1

Сведения об объекте		
№ п/п	Характеристики объекта	Описание характеристик
1	2	3
1	Местоположение объекта	Воронежская область, Новохопёрский муниципальный район, Коленовское сельское поселение, село Елань-Колено
2	Площадь объекта \pm величина погрешности определения площади ($P \pm \Delta P$)	-
3	Иные характеристики объекта	-

Раздел 2

Сведения о местоположении границ объекта					
1. Система координат: МСК - 36, зона 2					
2. Сведения о характерных точках границ объекта					
Обозначение характерных точек границ	Координаты, м		Метод определения координат характерной точки	Средняя квадратическая погрешность положения характерной точки (Mt), м	Описание обозначения точки на местности (при наличии)
	X	Y			
1	2	3	4	5	6
1	453865.79	2231706.69	Аналитический	0.10	-
2	453897.51	2231739.64	Аналитический	0.10	-
3	453864.10	2231769.46	Аналитический	0.10	-
4	453848.98	2231755.69	Аналитический	0.10	-
5	453833.95	2231746.96	Аналитический	0.10	-
6	453813.69	2231730.01	Аналитический	0.10	-
7	453809.39	2231720.93	Аналитический	0.10	-
8	453827.95	2231703.42	Аналитический	0.10	-
9	453848.69	2231719.81	Аналитический	0.10	-
1	453865.79	2231706.69	Аналитический	0.10	-
10	453487.63	2230992.02	Картометрический	1.00	-
11	453479.45	2231031.94	Картометрический	1.00	-
12	453462.48	2231103.70	Картометрический	1.00	-
13	453449.88	2231151.05	Картометрический	1.00	-
14	453444.22	2231152.02	Картометрический	1.00	-
15	453436.14	2231148.62	Картометрический	1.00	-
16	453429.19	2231152.18	Картометрический	1.00	-
17	453425.96	2231164.30	Картометрический	1.00	-
18	453427.58	2231184.17	Картометрический	1.00	-
19	453427.74	2231198.07	Картометрический	1.00	-
20	453427.98	2231206.29	Картометрический	1.00	-
21	453334.69	2231146.18	Картометрический	1.00	-
22	453284.12	2231113.59	Картометрический	1.00	-
23	453263.47	2231095.82	Картометрический	1.00	-
24	453338.50	2230981.00	Картометрический	1.00	-
25	453349.70	2230959.60	Картометрический	1.00	-
26	453371.40	2230959.10	Картометрический	1.00	-
27	453395.80	2230972.80	Картометрический	1.00	-
28	453442.00	2230984.50	Картометрический	1.00	-
10	453487.63	2230992.02	Картометрический	1.00	-

3. Сведения о характерных точках части (частей) границы объекта

Обозначение характерных точек части границы	Координаты, м		Метод определения координат характерной точки	Средняя квадратическая погрешность положения характерной точки (Mt), м	Описание обозначения точки на местности (при наличии)
	X	Y			
1	2	3	4	5	6
Часть №					
-	-	-	-	-	-



Используемые условные знаки и обозначения:

- граница территориальной зоны
- 1 характерная точка границ территориальной зоны

Масштаб 1:2000

Руководитель БУВО «Нормативно-проектный центр»
 Подпись _____ Ю.В. Шальгина Дата « ____ » _____ 2021г.
 Место для отписки печати (при наличии) _____

ОПИСАНИЕ МЕСТОПОЛОЖЕНИЯ ГРАНИЦ

Зона ритуальных объектов села Елань-Колено - СН1/1

(наименование объекта, местоположение границ которого описано
(далее - объект)

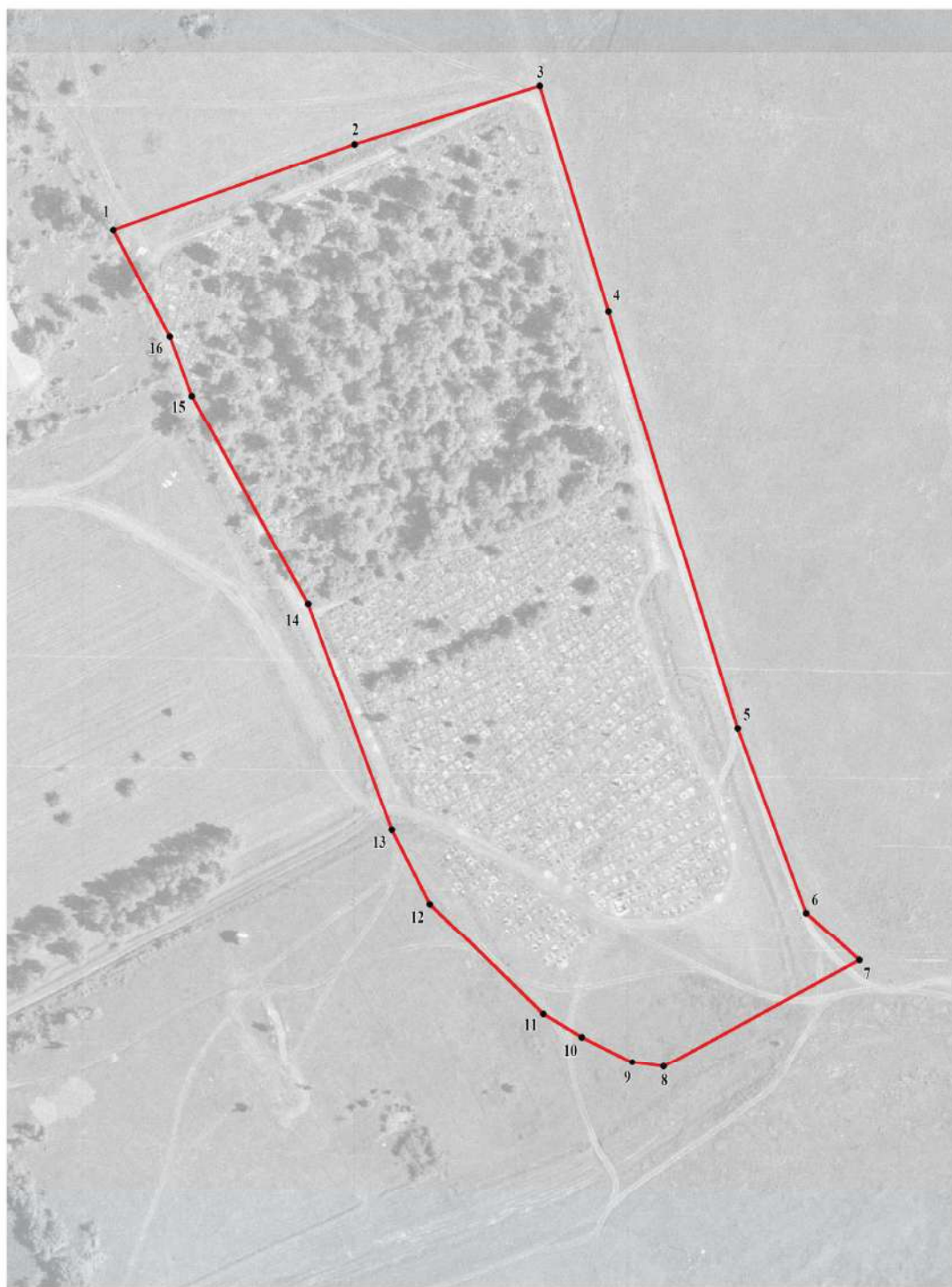
Раздел 1

Сведения об объекте		
№ п/п	Характеристики объекта	Описание характеристик
1	2	3
1	Местоположение объекта	Воронежская область, Новохопёрский муниципальный район, Коленовское сельское поселение, село Елань-Колено
2	Площадь объекта \pm величина погрешности определения площади ($P \pm \Delta P$)	-
3	Иные характеристики объекта	-

Раздел 2


Сведения о местоположении границ объекта					
1. Система координат: МСК - 36, зона 2					
2. Сведения о характерных точках границ объекта					
Обозначение характерных точек границ	Координаты, м		Метод определения координат характерной точки	Средняя квадратическая погрешность положения характерной точки (Mт), м	Описание обозначения точки на местности (при наличии)
	X	Y			
1	2	3	4	5	6
1	457262.07	2232953.93	Картометрический	1.00	-
2	457298.32	2233056.00	Картометрический	1.00	-
3	457322.86	2233134.21	Картометрический	1.00	-
4	457227.50	2233163.26	Аналитический	0.30	-
5	457051.31	2233217.81	Аналитический	0.30	-
6	456973.34	2233246.71	Аналитический	0.30	-
7	456953.19	2233269.34	Аналитический	0.30	-
8	456908.31	2233186.50	Картометрический	1.00	-
9	456910.18	2233173.35	Картометрический	1.00	-
10	456920.92	2233151.93	Картометрический	1.00	-
11	456930.75	2233135.72	Картометрический	1.00	-
12	456977.10	2233087.83	Картометрический	1.00	-
13	457008.47	2233071.71	Картометрический	1.00	-
14	457103.82	2233036.23	Картометрический	1.00	-
15	457191.99	2232987.26	Картометрический	1.00	-
16	457216.95	2232977.89	Картометрический	1.00	-
1	457262.07	2232953.93	Картометрический	1.00	-
3. Сведения о характерных точках части (частей) границы объекта					
Обозначение характерных точек части границы	Координаты, м		Метод определения координат характерной точки	Средняя квадратическая погрешность положения характерной точки (Mт), м	Описание обозначения точки на местности (при наличии)
	X	Y			
1	2	3	4	5	6
Часть №					
-	-	-	-	-	-

План границ объекта



Масштаб 1:2000

Используемые условные знаки и обозначения:



— границы территориальной зоны

• 1 характерная точка границ территориальной зоны

Руководитель БУВО «Нормативно-проектный центр»

Подпись _____ Ю.В.Шалыгина Дата « ____ » _____ 2021 г.

Место для оттиска печати (при наличии) лица, составившего описание местоположения границ объекта

Приложение № 2
к правилам землепользования и застройки
Коленовского сельского поселения
Новохопёрского муниципального района
Воронежской области

СВЕДЕНИЯ О ГРАНИЦАХ ТЕРРИТОРИАЛЬНЫХ ЗОН,
СОДЕРЖАЩИЕ ГРАФИЧЕСКОЕ ОПИСАНИЕ МЕСТОПОЛОЖЕНИЯ
ГРАНИЦ ТЕРРИТОРИАЛЬНЫХ ЗОН, ПЕРЕЧЕНЬ КООРДИНАТ
ХАРАКТЕРНЫХ ТОЧЕК ГРАНИЦ ТЕРРИТОРИАЛЬНЫХ ЗОН
ПОСЁЛКА ДИМИТРОВСКИЙ

ОПИСАНИЕ МЕСТОПОЛОЖЕНИЯ ГРАНИЦ

Зона застройки индивидуальными жилыми домами посёлка Димитровский - Ж1/2

(наименование объекта, местоположение границ которого описано
(далее - объект)

Раздел 1

Сведения об объекте		
№ п/п	Характеристики объекта	Описание характеристик
1	2	3
1	Местоположение объекта	Воронежская область, Новохопёрский муниципальный район, Коленовское сельское поселение, посёлок Димитровский
2	Площадь объекта \pm величина погрешности определения площади ($P \pm \text{Дельта } P$)	-
3	Иные характеристики объекта	-

Раздел 2

Сведения о местоположении границ объекта					
1. Система координат: МСК - 36, зона 2					
2. Сведения о характерных точках границ объекта					
Обозначение характерных точек границ	Координаты, м		Метод определения координат характерной точки	Средняя квадратическая погрешность положения характерной точки (Mt), м	Описание обозначения точки на местности (при наличии)
	X	Y			
1	2	3	4	5	6
1	454573.00	2226221.59	Картометрический	1.00	-
2	454580.30	2226232.09	Картометрический	1.00	-
3	454580.60	2226242.10	Картометрический	1.00	-
4	454582.40	2226284.89	Картометрический	1.00	-
5	454571.90	2226371.80	Картометрический	1.00	-
6	454558.20	2226403.20	Картометрический	1.00	-
7	454541.50	2226463.80	Картометрический	1.00	-
8	454523.70	2226558.19	Картометрический	1.00	-
9	454501.20	2226652.00	Картометрический	1.00	-
10	454481.50	2226705.30	Картометрический	1.00	-
11	454481.60	2226738.00	Картометрический	1.00	-
12	454472.10	2226771.49	Картометрический	1.00	-
13	454425.10	2226886.00	Картометрический	1.00	-
14	454415.80	2226945.90	Картометрический	1.00	-
15	454409.10	2226987.10	Картометрический	1.00	-
16	454405.00	2227028.89	Картометрический	1.00	-
17	454407.10	2227042.90	Картометрический	1.00	-
18	454411.10	2227047.90	Картометрический	1.00	-
19	454417.40	2227052.60	Картометрический	1.00	-
20	454429.80	2227061.40	Картометрический	1.00	-
21	454436.20	2227067.30	Картометрический	1.00	-
22	454439.30	2227072.30	Картометрический	1.00	-
23	454439.70	2227086.80	Картометрический	1.00	-
24	454436.80	2227097.60	Картометрический	1.00	-
25	454434.30	2227103.80	Картометрический	1.00	-
26	454428.60	2227111.00	Картометрический	1.00	-
27	454423.40	2227116.60	Картометрический	1.00	-
28	454416.00	2227123.50	Картометрический	1.00	-
29	454387.50	2227141.70	Картометрический	1.00	-
30	454359.30	2227154.70	Картометрический	1.00	-
31	454347.10	2227160.60	Картометрический	1.00	-
32	454340.40	2227166.00	Картометрический	1.00	-
33	454332.40	2227168.40	Картометрический	1.00	-
34	454324.40	2227178.10	Картометрический	1.00	-

1	2	3	4	5	6
35	454321.50	2227181.30	Картометрический	1.00	-
36	454316.80	2227183.20	Картометрический	1.00	-
37	454310.40	2227183.20	Картометрический	1.00	-
38	454285.70	2227179.30	Картометрический	1.00	-
39	454257.10	2227174.00	Картометрический	1.00	-
40	454247.60	2227170.60	Картометрический	1.00	-
41	454241.10	2227157.50	Картометрический	1.00	-
42	454229.90	2227136.70	Картометрический	1.00	-
43	454220.70	2227126.40	Картометрический	1.00	-
44	454198.10	2227124.40	Картометрический	1.00	-
45	454182.60	2227136.30	Картометрический	1.00	-
46	454138.50	2227131.80	Картометрический	1.00	-
47	454105.20	2227106.30	Картометрический	1.00	-
48	454072.90	2227079.00	Картометрический	1.00	-
49	454049.80	2227050.60	Картометрический	1.00	-
50	454021.20	2227025.80	Картометрический	1.00	-
51	454021.20	2227021.60	Картометрический	1.00	-
52	454045.50	2227000.30	Картометрический	1.00	-
53	454057.30	2226982.00	Картометрический	1.00	-
54	454061.10	2226966.00	Картометрический	1.00	-
55	454061.40	2226931.40	Картометрический	1.00	-
56	454049.80	2226875.60	Картометрический	1.00	-
57	454036.30	2226812.90	Картометрический	1.00	-
58	454023.30	2226775.09	Картометрический	1.00	-
59	454020.60	2226757.80	Картометрический	1.00	-
60	454022.50	2226742.50	Картометрический	1.00	-
61	454037.10	2226668.50	Картометрический	1.00	-
62	454039.30	2226631.09	Картометрический	1.00	-
63	454045.70	2226595.90	Картометрический	1.00	-
64	454061.50	2226515.70	Картометрический	1.00	-
65	454083.10	2226460.80	Картометрический	1.00	-
66	454102.50	2226405.90	Картометрический	1.00	-
67	454117.00	2226358.80	Картометрический	1.00	-
68	454141.70	2226298.30	Картометрический	1.00	-
69	454155.50	2226267.90	Картометрический	1.00	-
70	454187.90	2226182.29	Картометрический	1.00	-
71	454222.90	2226166.99	Картометрический	1.00	-
72	454248.30	2226157.69	Картометрический	1.00	-
73	454450.40	2226193.50	Картометрический	1.00	-
74	454513.20	2226206.10	Картометрический	1.00	-
75	454538.40	2226210.70	Картометрический	1.00	-
76	454561.20	2226215.29	Картометрический	1.00	-
1	454573.00	2226221.59	Картометрический	1.00	-

3. Сведения о характерных точках части (частей) границы объекта

Обозначение характерных точек части границы	Координаты, м		Метод определения координат характерной точки	Средняя квадратическая погрешность положения характерной точки (Mt), м	Описание обозначения точки на местности (при наличии)
	X	Y			
1	2	3	4	5	6
Часть №					
-	-	-	-	-	-



Используемые условные знаки и обозначения:

-  границы территориальной зоны
-  границы муниципального образования
-  характерная точка границ территориальной зоны

Масштаб 1:2000

Приложение № 3
к правилам землепользования и застройки
Коленовского сельского поселения
Новохопёрского муниципального района
Воронежской области

СВЕДЕНИЯ О ГРАНИЦАХ ТЕРРИТОРИАЛЬНЫХ ЗОН,
СОДЕРЖАЩИЕ ГРАФИЧЕСКОЕ ОПИСАНИЕ МЕСТОПОЛОЖЕНИЯ
ГРАНИЦ ТЕРРИТОРИАЛЬНЫХ ЗОН, ПЕРЕЧЕНЬ КООРДИНАТ
ХАРАКТЕРНЫХ ТОЧЕК ГРАНИЦ ТЕРРИТОРИАЛЬНЫХ ЗОН
ПОСЁЛКА ПЕСКИ

ОПИСАНИЕ МЕСТОПОЛОЖЕНИЯ ГРАНИЦ

Зона застройки индивидуальными жилыми домами посёлка Пески - Ж1/3

(наименование объекта, местоположение границ которого описано
(далее - объект)

Раздел 1

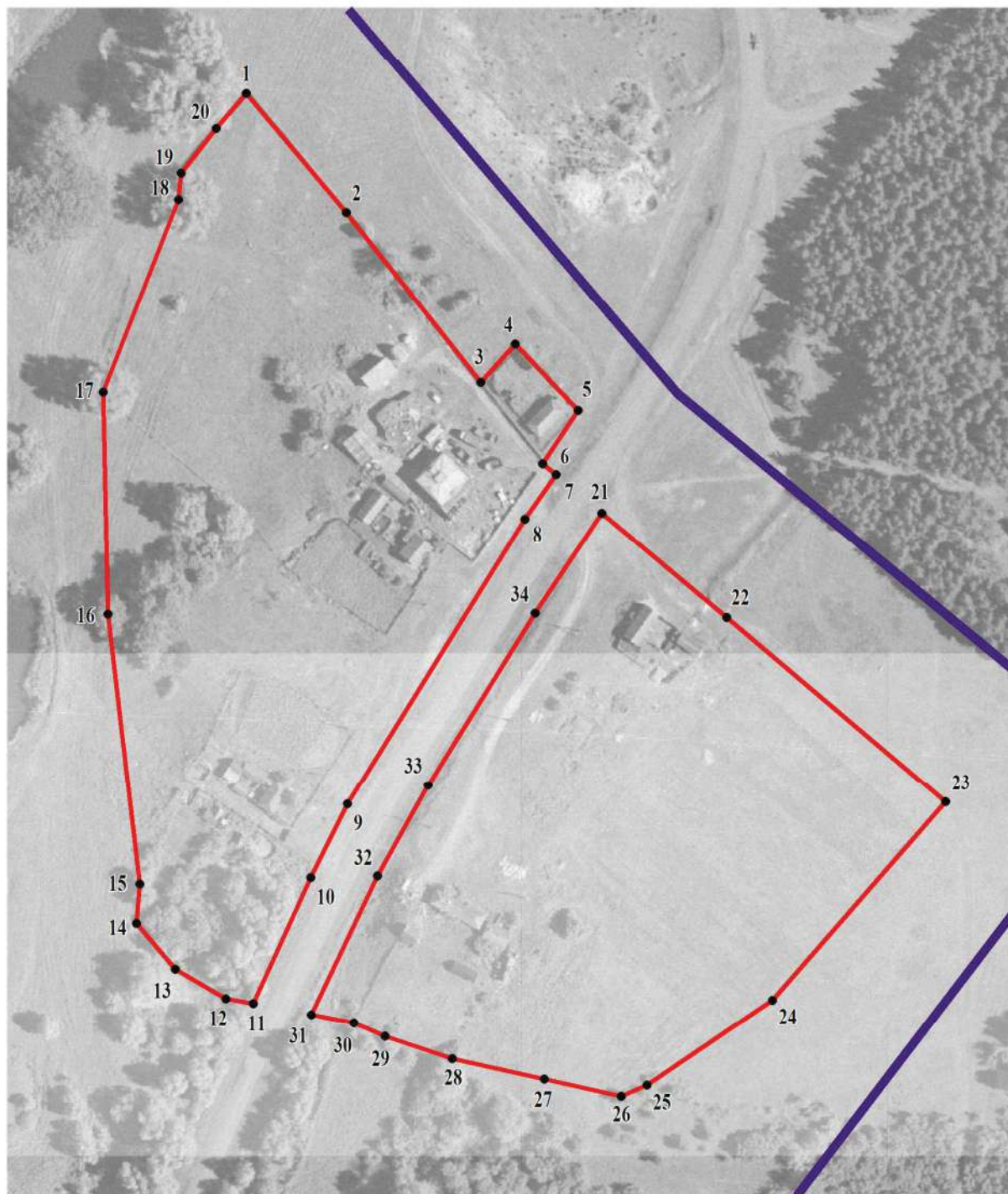
Сведения об объекте		
№ п/п	Характеристики объекта	Описание характеристик
1	2	3
1	Местоположение объекта	Воронежская область, Новохопёрский муниципальный район, Коленовское сельское поселение, посёлок Пески
2	Площадь объекта \pm величина погрешности определения площади ($P \pm \Delta P$)	-
3	Иные характеристики объекта	-

Раздел 2

Сведения о местоположении границ объекта					
1. Система координат: МСК - 36, зона 2					
2. Сведения о характерных точках границ объекта					
Обозначение характерных точек границ	Координаты, м		Метод определения координат характерной точки	Средняя квадратическая погрешность положения характерной точки (Mt), м	Описание обозначения точки на местности (при наличии)
	X	Y			
1	2	3	4	5	6
1	455731.70	2227190.70	Аналитический	2.50	-
2	455694.30	2227222.30	Аналитический	2.50	-
3	455640.91	2227264.51	Аналитический	2.50	-
4	455652.90	2227275.40	Аналитический	2.50	-
5	455632.00	2227295.30	Аналитический	2.50	-
6	455615.30	2227284.10	Аналитический	2.50	-
7	455611.84	2227288.22	Аналитический	0.10	-
8	455597.82	2227278.46	Аналитический	0.10	-
9	455507.84	2227222.63	Аналитический	0.10	-
10	455484.66	2227211.08	Аналитический	0.10	-
11	455445.05	2227192.94	Аналитический	0.10	-
12	455446.70	2227184.30	Аналитический	2.50	-
13	455455.90	2227168.40	Аналитический	2.50	-
14	455470.30	2227156.20	Аналитический	2.50	-
15	455482.70	2227157.20	Аналитический	2.50	-
16	455567.90	2227147.20	Аналитический	2.50	-
17	455637.80	2227145.80	Аналитический	2.50	-
18	455698.50	2227169.50	Аналитический	2.50	-
19	455706.80	2227170.30	Аналитический	2.50	-
20	455720.80	2227181.30	Аналитический	2.50	-
1	455731.70	2227190.70	Аналитический	2.50	-
21	455599.77	2227302.63	Аналитический	0.10	-
22	455566.80	2227342.00	Аналитический	2.50	-
23	455508.60	2227410.90	Аналитический	2.50	-
24	455446.10	2227356.30	Аналитический	2.50	-
25	455419.30	2227317.00	Аналитический	2.50	-
26	455415.80	2227308.80	Аналитический	2.50	-
27	455421.23	2227284.56	Аналитический	2.50	-
28	455427.70	2227255.70	Аналитический	2.50	-
29	455434.70	2227234.50	Аналитический	2.50	-
30	455439.00	2227224.60	Аналитический	2.50	-
31	455441.55	2227211.28	Аналитический	0.10	-
32	455485.20	2227232.08	Аналитический	0.10	-



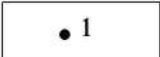
1	2	3	4	5	6
33	455513.85	2227248.05	Аналитический	0.10	-
34	455568.20	2227281.72	Аналитический	0.10	-
21	455599.77	2227302.63	Аналитический	0.10	-
3. Сведения о характерных точках части (частей) границы объекта					
Обозначение характерных точек части границы	Координаты, м		Метод определения координат характерной точки	Средняя квадратическая погрешность положения характерной точки (Mt), м	Описание обозначения точки на местности (при наличии)
	X	Y			
1	2	3	4	5	6
Часть №					
-	-	-	-	-	-

План границ объекта



Масштаб 1:2000

Используемые условные знаки и обозначения:

- | | |
|---|---|
|  | границы территориальной зоны |
|  | границы муниципального образования |
|  | характерная точка границ территориальной зоны |

Руководитель БУВО «Нормативно-проектный центр»

Подпись _____ Ю.В.Шалыгина Дата « ____ » _____ 2021 г.

Место для оттиска печати (при наличии) лица, составившего описание местоположения границ объекта

ОПИСАНИЕ МЕСТОПОЛОЖЕНИЯ ГРАНИЦ

Зона улиц, дорог, инженерной и транспортной инфраструктуры
посёлка Пески - ИТ1/3

(наименование объекта, местоположение границ которого описано
(далее - объект)

Раздел 1

Сведения об объекте		
№ п/п	Характеристики объекта	Описание характеристик
1	2	3
1	Местоположение объекта	Воронежская область, Новохопёрский муниципальный район, Коленовское сельское поселение, посёлок Пески
2	Площадь объекта \pm величина погрешности определения площади ($P \pm \Delta P$)	-
3	Иные характеристики объекта	-

Раздел 2




Сведения о местоположении границ объекта					
1. Система координат: МСК - 36, зона 2					
2. Сведения о характерных точках границ объекта					
Обозначение характерных точек границ	Координаты, м		Метод определения координат характерной точки	Средняя квадратическая погрешность положения характерной точки (Mt), м	Описание обозначения точки на местности (при наличии)
	X	Y			
1	2	3	4	5	6
1	455611.84	2227288.22	Аналитический	0.10	-
2	455599.77	2227302.63	Аналитический	0.10	-
3	455568.20	2227281.72	Аналитический	0.10	-
4	455513.85	2227248.05	Аналитический	0.10	-
5	455485.20	2227232.08	Аналитический	0.10	-
6	455441.55	2227211.28	Аналитический	0.10	-
7	455445.05	2227192.94	Аналитический	0.10	-
8	455484.66	2227211.08	Аналитический	0.10	-
9	455507.84	2227222.63	Аналитический	0.10	-
10	455597.82	2227278.46	Аналитический	0.10	-
1	455611.84	2227288.22	Аналитический	0.10	-
3. Сведения о характерных точках части (частей) границы объекта					
Обозначение характерных точек части границы	Координаты, м		Метод определения координат характерной точки	Средняя квадратическая погрешность положения характерной точки (Mt), м	Описание обозначения точки на местности (при наличии)
	X	Y			
1	2	3	4	5	6
1	-	-	-	-	-
Часть №					
-	-	-	-	-	-

План границ объекта



Масштаб 1:2000

Используемые условные знаки и обозначения:

- | | |
|---|---|
|  | границы территориальной зоны |
|  | границы муниципального образования |
|  | характерная точка границ территориальной зоны |

Руководитель БУВО «Нормативно-проектный центр»

Подпись _____ Ю.В.Шалыгина Дата « ____ » _____ 2021 г.

Место для оттиска печати (при наличии) лица, составившего описание местоположения границ объекта

Приложение № 4
к правилам землепользования и застройки
Коленовского сельского поселения
Новохопёрского муниципального района
Воронежской области

СВЕДЕНИЯ О ГРАНИЦАХ ТЕРРИТОРИАЛЬНЫХ ЗОН,
СОДЕРЖАЩИЕ ГРАФИЧЕСКОЕ ОПИСАНИЕ МЕСТОПОЛОЖЕНИЯ
ГРАНИЦ ТЕРРИТОРИАЛЬНЫХ ЗОН, ПЕРЕЧЕНЬ КООРДИНАТ
ХАРАКТЕРНЫХ ТОЧЕК ГРАНИЦ ТЕРРИТОРИАЛЬНЫХ ЗОН
ПОСЁЛКА СОЛОВКИ

ОПИСАНИЕ МЕСТОПОЛОЖЕНИЯ ГРАНИЦ

Зона застройки индивидуальными жилыми домами посёлка Соловки - Ж1/4

(наименование объекта, местоположение границ которого описано
(далее - объект)

Раздел 1

Сведения об объекте		
№ п/п	Характеристики объекта	Описание характеристик
1	2	3
1	Местоположение объекта	Воронежская область, Новохопёрский муниципальный район, Коленовское сельское поселение, посёлок Соловки
2	Площадь объекта \pm величина погрешности определения площади ($P \pm \Delta P$)	-
3	Иные характеристики объекта	-

Раздел 2

Сведения о местоположении границ объекта					
1. Система координат: МСК - 36, зона 2					
2. Сведения о характерных точках границ объекта					
Обозначение характерных точек границ	Координаты, м		Метод определения координат характерной точки	Средняя квадратическая погрешность положения характерной точки (Mt), м	Описание обозначения точки на местности (при наличии)
	X	Y			
1	2	3	4	5	6
1	454723.63	2225614.89	Аналитический	0.30	-
2	454694.50	2225691.70	Картометрический	1.00	-
3	454668.50	2225761.69	Картометрический	1.00	-
4	454639.50	2225836.80	Картометрический	1.00	-
5	454633.60	2225850.70	Картометрический	1.00	-
6	454530.80	2225824.60	Картометрический	1.00	-
7	454476.11	2225808.15	Аналитический	0.30	-
8	454502.63	2225700.55	Аналитический	0.30	-
9	454527.47	2225609.71	Аналитический	0.30	-
10	454546.68	2225544.17	Аналитический	0.30	-
11	454577.62	2225556.36	Аналитический	0.30	-
12	454616.94	2225572.52	Аналитический	0.30	-
13	454655.35	2225588.06	Аналитический	0.30	-
14	454688.27	2225600.56	Аналитический	0.30	-
1	454723.63	2225614.89	Аналитический	0.30	-
3. Сведения о характерных точках части (частей) границы объекта					
Обозначение характерных точек части границы	Координаты, м		Метод определения координат характерной точки	Средняя квадратическая погрешность положения характерной точки (Mt), м	Описание обозначения точки на местности (при наличии)
	X	Y			
1	2	3	4	5	6
Часть №					
-	-	-	-	-	-

План границ объекта



Масштаб 1:2000

Используемые условные знаки и обозначения:



границы территориальной зоны



характерная точка границ территориальной зоны

Руководитель БУВО «Нормативно-проектный центр»

Подпись _____ Ю.В.Шалыгина Дата « ____ » _____ 2021г.

Место для оттиска печати (при наличии)лица,составившего описание местоположения границ объекта

Приложение № 5
к правилам землепользования и застройки
Коленовского сельского поселения
Новохопёрского муниципального района
Воронежской области

СВЕДЕНИЯ О ГРАНИЦАХ ТЕРРИТОРИАЛЬНЫХ ЗОН,
СОДЕРЖАЩИЕ ГРАФИЧЕСКОЕ ОПИСАНИЕ МЕСТОПОЛОЖЕНИЯ
ГРАНИЦ ТЕРРИТОРИАЛЬНЫХ ЗОН, ПЕРЕЧЕНЬ КООРДИНАТ
ХАРАКТЕРНЫХ ТОЧЕК ГРАНИЦ ТЕРРИТОРИАЛЬНЫХ ЗОН
ПОСЁЛКА СТУДЁНЫЙ

ОПИСАНИЕ МЕСТОПОЛОЖЕНИЯ ГРАНИЦ

Зона застройки индивидуальными жилыми домами посёлка Студёный - Ж1/5

(наименование объекта, местоположение границ которого описано
(далее - объект)

Раздел 1

Сведения об объекте		
№ п/п	Характеристики объекта	Описание характеристик
1	2	3
1	Местоположение объекта	Воронежская область, Новохопёрский муниципальный район, Коленовское сельское поселение, посёлок Студёный
2	Площадь объекта \pm величина погрешности определения площади ($P \pm \text{Дельта } P$)	-
3	Иные характеристики объекта	-

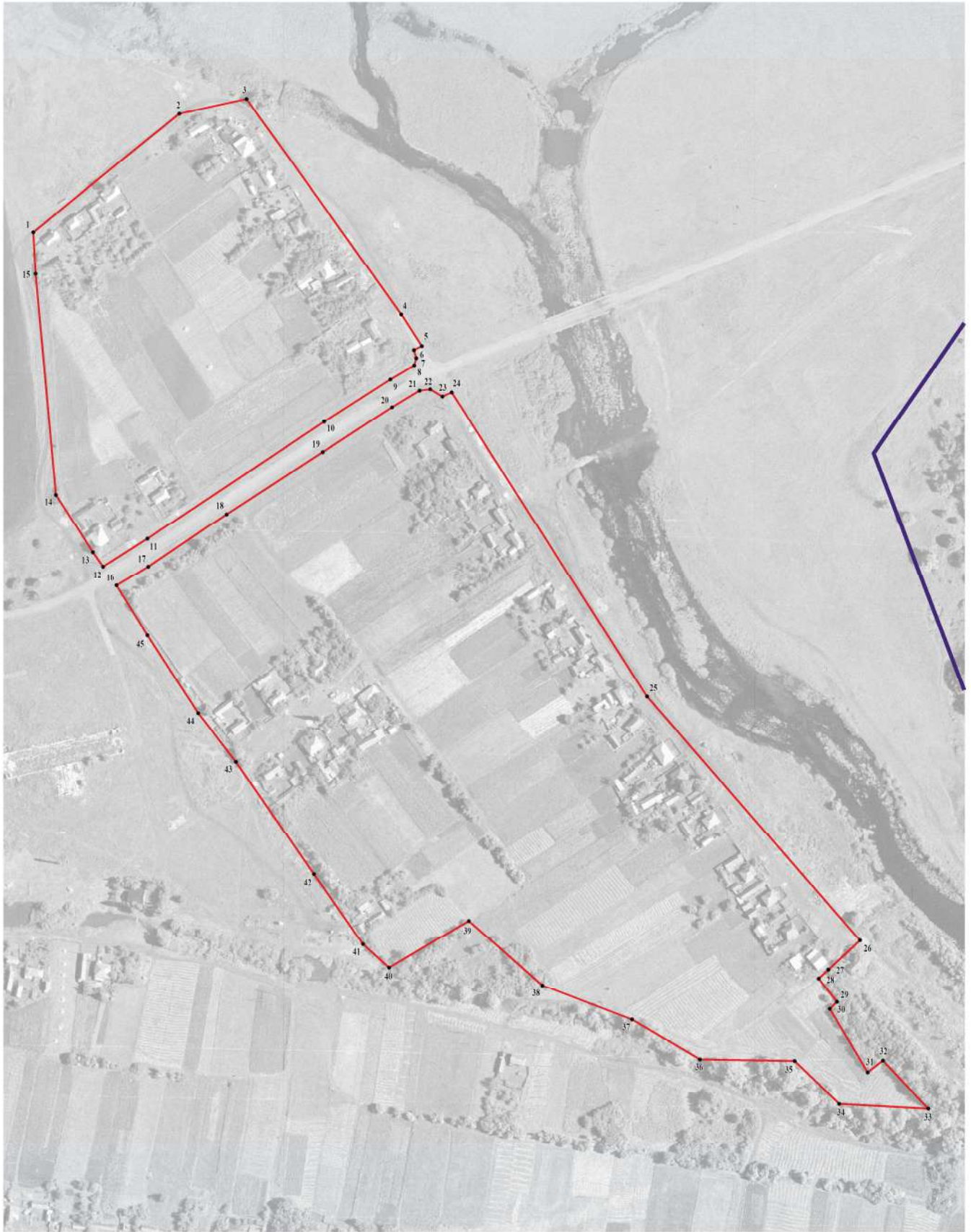
Раздел 2

Сведения о местоположении границ объекта					
1. Система координат: МСК - 36, зона 2					
2. Сведения о характерных точках границ объекта					
Обозначение характерных точек границ	Координаты, м		Метод определения координат характерной точки	Средняя квадратическая погрешность положения характерной точки (Mt), м	Описание обозначения точки на местности (при наличии)
	X	Y			
1	2	3	4	5	6
1	455091.50	2226275.10	Картометрический	1.00	-
2	455178.77	2226382.12	Картометрический	1.00	-
3	455189.40	2226431.40	Картометрический	1.00	-
4	455031.30	2226544.90	Картометрический	1.00	-
5	455007.85	2226559.98	Аналитический	0.10	-
6	455005.01	2226554.17	Аналитический	0.10	-
7	454999.06	2226555.85	Аналитический	0.10	-
8	454993.84	2226554.44	Аналитический	0.10	-
9	454983.52	2226536.94	Аналитический	0.10	-
10	454952.07	2226488.29	Аналитический	0.10	-
11	454866.44	2226358.83	Аналитический	0.10	-
12	454846.14	2226326.32	Аналитический	0.10	-
13	454856.60	2226318.90	Картометрический	1.00	-
14	454898.60	2226291.79	Картометрический	1.00	-
15	455060.80	2226276.79	Картометрический	1.00	-
1	455091.50	2226275.10	Картометрический	1.00	-
16	454832.20	2226336.19	Аналитический	0.10	-
17	454846.12	2226359.49	Аналитический	0.10	-
18	454884.43	2226416.92	Аналитический	0.10	-
19	454929.99	2226487.37	Аналитический	0.10	-
20	454962.79	2226538.09	Аналитический	0.10	-
21	454975.10	2226558.36	Аналитический	0.10	-
22	454976.19	2226566.07	Аналитический	0.10	-
23	454970.80	2226575.13	Аналитический	0.10	-
24	454973.90	2226581.80	Аналитический	0.10	-
25	454750.70	2226725.29	Картометрический	1.00	-
26	454571.46	2226881.43	Картометрический	1.00	-
27	454550.16	2226858.25	Картометрический	1.00	-
28	454543.80	2226851.10	Картометрический	1.00	-
29	454526.50	2226864.40	Картометрический	1.00	-
30	454521.40	2226859.20	Картометрический	1.00	-
31	454474.80	2226886.99	Картометрический	1.00	-
32	454483.50	2226898.20	Картометрический	1.00	-

1	2	3	4	5	6
33	454448.30	2226931.30	Картометрический	1.00	-
34	454451.70	2226866.10	Картометрический	1.00	-
35	454483.10	2226833.40	Картометрический	1.00	-
36	454484.20	2226764.10	Картометрический	1.00	-
37	454513.50	2226714.30	Картометрический	1.00	-
38	454538.70	2226648.49	Картометрический	1.00	-
39	454585.80	2226594.60	Картометрический	1.00	-
40	454551.70	2226535.90	Картометрический	1.00	-
41	454568.80	2226516.79	Картометрический	1.00	-
42	454620.20	2226481.00	Картометрический	1.00	-
43	454702.80	2226423.70	Картометрический	1.00	-
44	454738.50	2226396.00	Картометрический	1.00	-
45	454795.71	2226358.83	Картометрический	1.00	-
16	454832.20	2226336.19	Аналитический	0.10	-




3. Сведения о характерных точках части (частей) границы объекта

Обозначение характерных точек части границы	Координаты, м		Метод определения координат характерной точки	Средняя квадратическая погрешность положения характерной точки (Mt), м	Описание обозначения точки на местности (при наличии)
	X	Y			
1	2	3	4	5	6
Часть №					
-	-	-	-	-	-



Масштаб 1:2000

Используемые условные знаки и обозначения:

	границы территориальной зоны
	границы муниципального образования
	характерная точка границ территориальной зоны

Руководитель БУВО «Нормативно-проектный центр»
 Подпись _____ Ю.В.Шалыгина Дата «__» _____ 2021г.
 Место для оттиска печати (при наличии) лица, составившего описание местоположения границ объекта

ОПИСАНИЕ МЕСТОПОЛОЖЕНИЯ ГРАНИЦ

Зона улиц, дорог, инженерной и транспортной инфраструктуры
посёлка Студёный - ИТ1/5

(наименование объекта, местоположение границ которого описано
(далее - объект)

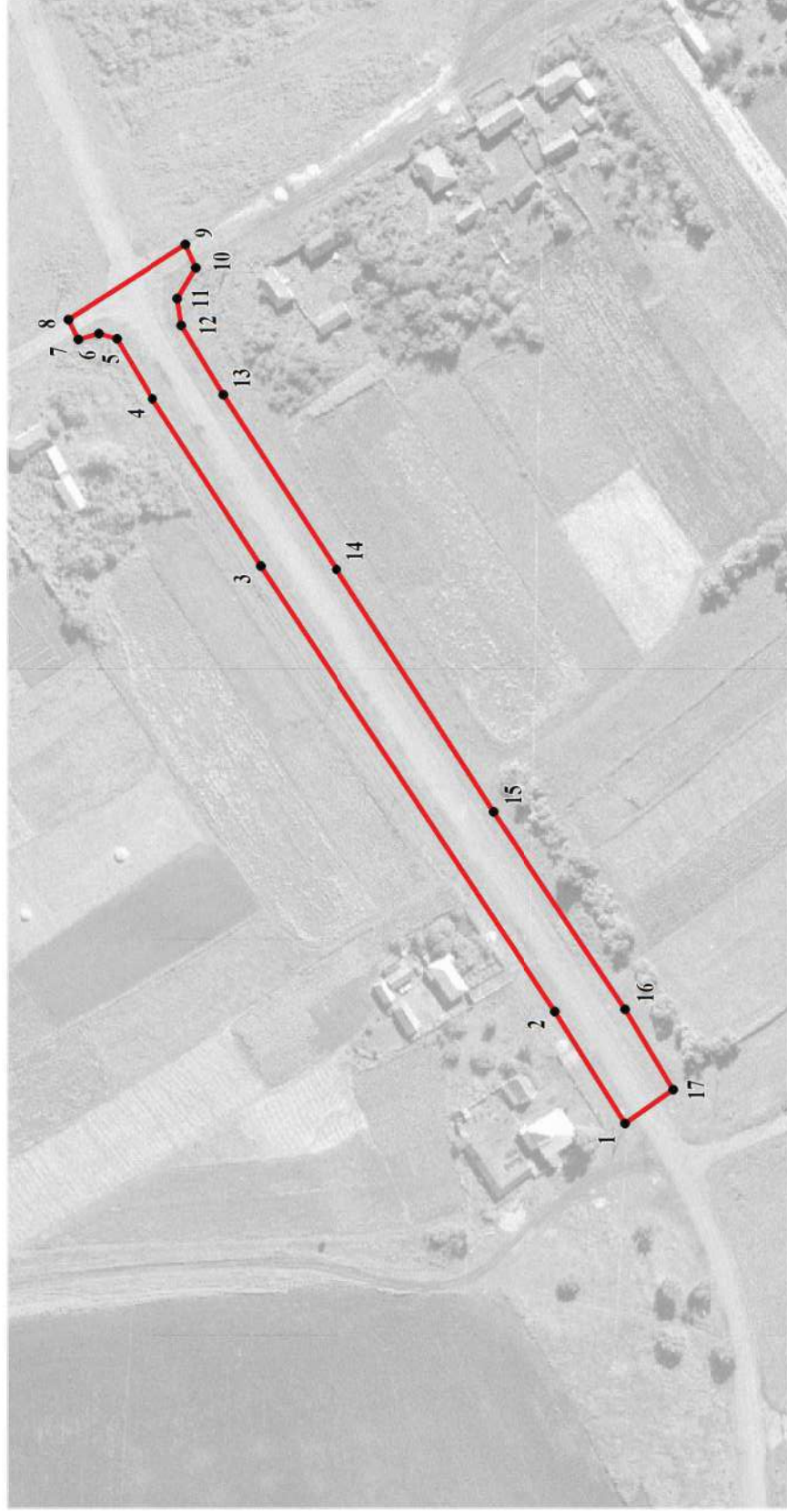
Раздел 1

Сведения об объекте		
№ п/п	Характеристики объекта	Описание характеристик
1	2	3
1	Местоположение объекта	Воронежская область, Новохопёрский муниципальный район, Коленовское сельское поселение, посёлок Студёный
2	Площадь объекта \pm величина погрешности определения площади ($P \pm \Delta P$)	-
3	Иные характеристики объекта	-

Раздел 2

Сведения о местоположении границ объекта					
1. Система координат: МСК - 36, зона 2					
2. Сведения о характерных точках границ объекта					
Обозначение характерных точек границ	Координаты, м		Метод определения координат характерной точки	Средняя квадратическая погрешность положения характерной точки (Mt), м	Описание обозначения точки на местности (при наличии)
	X	Y			
1	2	3	4	5	6
1	454846.14	2226326.32	Аналитический	0.10	-
2	454866.44	2226358.83	Аналитический	0.10	-
3	454952.07	2226488.29	Аналитический	0.10	-
4	454983.52	2226536.94	Аналитический	0.10	-
5	454993.84	2226554.44	Аналитический	0.10	-
6	454999.06	2226555.85	Аналитический	0.10	-
7	455005.01	2226554.17	Аналитический	0.10	-
8	455007.85	2226559.98	Аналитический	0.10	-
9	454973.90	2226581.80	Аналитический	0.10	-
10	454970.80	2226575.13	Аналитический	0.10	-
11	454976.19	2226566.07	Аналитический	0.10	-
12	454975.10	2226558.36	Аналитический	0.10	-
13	454962.79	2226538.09	Аналитический	0.10	-
14	454929.99	2226487.37	Аналитический	0.10	-
15	454884.43	2226416.92	Аналитический	0.10	-
16	454846.12	2226359.49	Аналитический	0.10	-
17	454832.20	2226336.19	Аналитический	0.10	-
1	454846.14	2226326.32	Аналитический	0.10	-
3. Сведения о характерных точках части (частей) границы объекта					
Обозначение характерных точек части границы	Координаты, м		Метод определения координат характерной точки	Средняя квадратическая погрешность положения характерной точки (Mt), м	Описание обозначения точки на местности (при наличии)
	X	Y			
1	2	3	4	5	6
Часть №	-	-	-	-	-

План границ объекта



Масштаб 1:2000

Используемые условные знаки и обозначения:



границы территориальной зоны



характерная точка границ территориальной зоны

Руководитель БУВО «Нормативно-проектный центр»

Подпись _____ Ю.В. Шалыгина Дата « ____ » _____ 2021г.

Место для оттиска печати (при наличии) лица, составившего описание местоположения границ объекта

Приложение № 6
к правилам землепользования и застройки
Коленовского сельского поселения
Новохопёрского муниципального района
Воронежской области

СВЕДЕНИЯ О ГРАНИЦАХ ТЕРРИТОРИАЛЬНЫХ ЗОН,
СОДЕРЖАЩИЕ ГРАФИЧЕСКОЕ ОПИСАНИЕ МЕСТОПОЛОЖЕНИЯ
ГРАНИЦ ТЕРРИТОРИАЛЬНЫХ ЗОН, ПЕРЕЧЕНЬ КООРДИНАТ
ХАРАКТЕРНЫХ ТОЧЕК ГРАНИЦ ТЕРРИТОРИАЛЬНЫХ ЗОН
ПОСЁЛКА БЕРЁЗОВКА

ОПИСАНИЕ МЕСТОПОЛОЖЕНИЯ ГРАНИЦ

Зона застройки индивидуальными жилыми домами посёлка Берёзовка - Ж1/6

(наименование объекта, местоположение границ которого описано
(далее - объект)

Раздел 1

Сведения об объекте		
№ п/п	Характеристики объекта	Описание характеристик
1	2	3
1	Местоположение объекта	Воронежская область, Новохопёрский муниципальный район, Коленовское сельское поселение, посёлок Берёзовка
2	Площадь объекта \pm величина погрешности определения площади ($P \pm \Delta P$)	-
3	Иные характеристики объекта	-

Раздел 2

Сведения о местоположении границ объекта					
1. Система координат: МСК - 36, зона 2					
2. Сведения о характерных точках границ объекта					
Обозначение характерных точек границ	Координаты, м		Метод определения координат характерной точки	Средняя квадратическая погрешность положения характерной точки (Mt), м	Описание обозначения точки на местности (при наличии)
	X	Y			
1	2	3	4	5	6
1	446564.90	2232659.40	Картометрический	1.00	-
2	446574.70	2232673.60	Картометрический	1.00	-
3	446581.30	2232729.19	Картометрический	1.00	-
4	446595.80	2232743.89	Картометрический	1.00	-
5	446574.39	2232738.56	Картометрический	1.00	-
6	446564.60	2232741.54	Картометрический	1.00	-
7	446534.89	2232745.20	Картометрический	1.00	-
8	446499.89	2232752.60	Картометрический	1.00	-
9	446478.94	2232763.38	Картометрический	1.00	-
10	446461.64	2232761.62	Картометрический	1.00	-
11	446448.44	2232760.09	Картометрический	1.00	-
12	446447.14	2232759.70	Картометрический	1.00	-
13	446440.63	2232758.51	Картометрический	1.00	-
14	446423.11	2232757.66	Картометрический	1.00	-
15	446434.43	2232732.63	Картометрический	1.00	-
16	446385.65	2232717.64	Картометрический	1.00	-
17	446339.68	2232706.89	Картометрический	1.00	-
18	446298.47	2232683.87	Картометрический	1.00	-
19	446258.47	2232660.84	Картометрический	1.00	-
20	446210.80	2232641.85	Картометрический	1.00	-
21	446149.39	2232621.65	Картометрический	1.00	-
22	446100.50	2232605.89	Картометрический	1.00	-
23	446058.89	2232590.14	Картометрический	1.00	-
24	446022.53	2232578.01	Картометрический	1.00	-
25	445936.07	2232547.71	Картометрический	1.00	-
26	445899.71	2232536.00	Картометрический	1.00	-
27	445869.81	2232547.71	Картометрический	1.00	-
28	445868.20	2232559.83	Картометрический	1.00	-
29	445876.28	2232578.82	Картометрический	1.00	-
30	445899.39	2232595.14	Картометрический	1.00	-
31	445926.37	2232614.05	Картометрический	1.00	-
32	445941.24	2232627.47	Картометрический	1.00	-
33	445943.50	2232632.96	Картометрический	1.00	-
34	445933.48	2232649.44	Картометрический	1.00	-

1	2	3	4	5	6
35	445926.21	2232658.01	Картометрический	1.00	-
36	445896.32	2232639.10	Картометрический	1.00	-
37	445886.13	2232636.03	Картометрический	1.00	-
38	445874.01	2232645.73	Картометрический	1.00	-
39	445865.13	2232663.34	Картометрический	1.00	-
40	445849.13	2232675.14	Картометрический	1.00	-
41	445837.81	2232694.37	Картометрический	1.00	-
42	445813.57	2232713.76	Картометрический	1.00	-
43	445799.19	2232730.57	Картометрический	1.00	-
44	445807.76	2232736.87	Картометрический	1.00	-
45	445826.34	2232746.08	Картометрический	1.00	-
46	445832.80	2232750.77	Картометрический	1.00	-
47	445829.41	2232766.77	Картометрический	1.00	-
48	445812.77	2232783.58	Картометрический	1.00	-
49	445785.45	2232802.16	Картометрический	1.00	-
50	445771.23	2232823.49	Картометрический	1.00	-
51	445749.58	2232878.60	Картометрический	1.00	-
52	445746.67	2232914.31	Картометрический	1.00	-
53	445758.79	2232925.95	Картометрический	1.00	-
54	445785.62	2232923.53	Картометрический	1.00	-
55	445803.55	2232897.02	Картометрический	1.00	-
56	445816.48	2232872.78	Картометрический	1.00	-
57	445828.93	2232862.28	Картометрический	1.00	-
58	445864.32	2232852.10	Картометрический	1.00	-
59	445865.44	2232885.06	Картометрический	1.00	-
60	445864.48	2232933.39	Картометрический	1.00	-
61	445842.99	2232960.86	Картометрический	1.00	-
62	445750.63	2232979.60	Картометрический	1.00	-
63	445727.60	2233033.74	Картометрический	1.00	-
64	445682.70	2233162.60	Картометрический	1.00	-
65	445649.62	2233161.95	Картометрический	1.00	-
66	445643.90	2233174.69	Картометрический	1.00	-
67	445641.70	2233184.70	Картометрический	1.00	-
68	445651.10	2233196.80	Картометрический	1.00	-
69	445653.92	2233211.73	Картометрический	1.00	-
70	445642.10	2233245.40	Картометрический	1.00	-
71	445629.30	2233285.30	Картометрический	1.00	-
72	445598.80	2233308.19	Картометрический	1.00	-
73	445566.60	2233318.69	Картометрический	1.00	-
74	445488.60	2233284.60	Картометрический	1.00	-
75	445414.80	2233255.30	Картометрический	1.00	-
76	445326.50	2233226.80	Картометрический	1.00	-
77	445291.60	2233214.50	Картометрический	1.00	-
78	445292.50	2233200.49	Картометрический	1.00	-
79	445311.70	2233159.09	Картометрический	1.00	-
80	445328.80	2233110.60	Картометрический	1.00	-
81	445345.80	2233070.40	Картометрический	1.00	-
82	445380.90	2232973.00	Картометрический	1.00	-

1	2	3	4	5	6
83	445399.10	2232934.39	Картометрический	1.00	-
84	445417.00	2232876.10	Картометрический	1.00	-
85	445451.56	2232881.68	Картометрический	1.00	-
86	445511.00	2232895.39	Картометрический	1.00	-
87	445549.50	2232902.20	Картометрический	1.00	-
88	445555.50	2232885.60	Картометрический	1.00	-
89	445607.00	2232896.70	Картометрический	1.00	-
90	445643.10	2232784.00	Картометрический	1.00	-
91	445656.20	2232745.90	Картометрический	1.00	-
92	445673.30	2232703.39	Картометрический	1.00	-
93	445672.80	2232697.99	Картометрический	1.00	-
94	445670.80	2232692.70	Картометрический	1.00	-
95	445681.70	2232652.90	Картометрический	1.00	-
96	445647.40	2232630.49	Картометрический	1.00	-
97	445639.40	2232598.50	Картометрический	1.00	-
98	445631.20	2232577.39	Картометрический	1.00	-
99	445625.50	2232540.10	Картометрический	1.00	-
100	445765.80	2232445.50	Картометрический	1.00	-
101	445780.10	2232442.00	Картометрический	1.00	-
102	445799.00	2232438.90	Картометрический	1.00	-
103	445815.80	2232404.89	Картометрический	1.00	-
104	445831.00	2232372.30	Картометрический	1.00	-
105	445850.50	2232368.10	Картометрический	1.00	-
106	445883.00	2232367.80	Картометрический	1.00	-
107	445909.10	2232374.80	Картометрический	1.00	-
108	445976.70	2232404.29	Картометрический	1.00	-
109	446040.60	2232430.69	Картометрический	1.00	-
110	446088.80	2232451.09	Картометрический	1.00	-
111	446172.90	2232486.30	Картометрический	1.00	-
112	446243.20	2232516.40	Картометрический	1.00	-
113	446331.10	2232555.49	Картометрический	1.00	-
114	446433.90	2232600.40	Картометрический	1.00	-
115	446546.70	2232649.60	Картометрический	1.00	-
1	446564.90	2232659.40	Картометрический	1.00	-
116	446376.60	2232882.15	Картометрический	1.00	-
117	446378.06	2232912.05	Картометрический	1.00	-
118	446365.13	2232945.26	Картометрический	1.00	-
119	446350.40	2232973.69	Картометрический	1.00	-
120	446349.00	2232975.70	Картометрический	1.00	-
121	446329.80	2232992.20	Картометрический	1.00	-
122	446315.50	2233018.80	Картометрический	1.00	-
123	446317.00	2233043.20	Картометрический	1.00	-
124	446309.60	2233072.50	Картометрический	1.00	-
125	446275.90	2233109.80	Картометрический	1.00	-
126	446263.80	2233121.20	Картометрический	1.00	-
127	446245.20	2233133.59	Картометрический	1.00	-
128	446224.30	2233131.79	Картометрический	1.00	-

1	2	3	4	5	6
129	446164.70	2233126.60	Картометрический	1.00	-
130	446140.90	2233168.69	Картометрический	1.00	-
131	446113.77	2233197.55	Картометрический	1.00	-
132	446053.56	2233206.08	Картометрический	1.00	-
133	446024.80	2233207.09	Картометрический	1.00	-
134	445989.50	2233207.69	Картометрический	1.00	-
135	445964.80	2233212.79	Картометрический	1.00	-
136	445957.24	2233214.18	Аналитический	0.10	-
137	445960.19	2233199.35	Аналитический	0.10	-
138	445955.72	2233185.76	Аналитический	0.10	-
139	445946.84	2233173.85	Аналитический	0.10	-
140	445942.62	2233104.91	Аналитический	0.10	-
141	445943.77	2233041.11	Аналитический	0.10	-
142	445946.07	2232995.72	Аналитический	0.10	-
143	445950.74	2232952.17	Аналитический	0.10	-
144	445958.75	2232929.03	Аналитический	0.10	-
145	445974.22	2232906.86	Картометрический	1.00	-
146	446008.85	2232914.48	Картометрический	1.00	-
147	446036.54	2232918.61	Картометрический	1.00	-
148	446037.69	2232910.90	Картометрический	1.00	-
149	446030.08	2232909.76	Картометрический	1.00	-
150	446031.96	2232897.10	Картометрический	1.00	-
151	446006.77	2232883.04	Картометрический	1.00	-
152	446001.92	2232865.67	Картометрический	1.00	-
153	446005.56	2232847.89	Картометрический	1.00	-
154	446009.20	2232824.87	Картометрический	1.00	-
155	445929.04	2232816.09	Аналитический	0.10	-
156	445904.99	2232812.61	Аналитический	0.10	-
157	445921.36	2232764.34	Картометрический	1.00	-
158	445933.97	2232738.97	Картометрический	1.00	-
159	445964.51	2232692.43	Картометрический	1.00	-
160	445986.81	2232680.47	Картометрический	1.00	-
161	446027.22	2232687.26	Картометрический	1.00	-
162	446049.19	2232715.78	Картометрический	1.00	-
163	446080.30	2232724.67	Картометрический	1.00	-
164	446116.10	2232736.39	Картометрический	1.00	-
165	446153.91	2232744.63	Картометрический	1.00	-
166	446190.76	2232764.18	Картометрический	1.00	-
167	446217.10	2232785.52	Картометрический	1.00	-
168	446253.62	2232803.13	Картометрический	1.00	-
169	446280.45	2232844.82	Картометрический	1.00	-
170	446323.28	2232860.66	Картометрический	1.00	-
116	446376.60	2232882.15	Картометрический	1.00	-
171	445935.09	2233167.13	Картометрический	1.00	-
172	445938.48	2233212.80	Аналитический	0.10	-
173	445934.93	2233224.14	Аналитический	0.10	-
174	445933.65	2233236.62	Аналитический	0.10	-

1	2	3	4	5	6
175	445936.69	2233250.53	Аналитический	0.10	-
176	445941.09	2233258.35	Аналитический	0.10	-
177	445948.53	2233329.95	Аналитический	0.10	-
178	445947.11	2233357.11	Аналитический	0.10	-
179	445947.68	2233454.69	Аналитический	0.10	-
180	445942.80	2233457.89	Картометрический	1.00	-
181	445898.30	2233444.09	Картометрический	1.00	-
182	445831.70	2233416.90	Картометрический	1.00	-
183	445763.00	2233386.49	Картометрический	1.00	-
184	445697.40	2233363.39	Картометрический	1.00	-
185	445685.40	2233353.00	Картометрический	1.00	-
186	445722.10	2233171.39	Картометрический	1.00	-
187	445729.22	2233164.24	Картометрический	1.00	-
188	445761.54	2233160.20	Картометрический	1.00	-
189	445790.14	2233158.66	Картометрический	1.00	-
190	445843.63	2233158.98	Картометрический	1.00	-
191	445894.21	2233162.38	Картометрический	1.00	-
171	445935.09	2233167.13	Картометрический	1.00	-

3. Сведения о характерных точках части (частей) границы объекта

Обозначение характерных точек части границы	Координаты, м		Метод определения координат характерной точки	Средняя квадратическая погрешность положения характерной точки (Mt), м	Описание обозначения точки на местности (при наличии)
	X	Y			
1	2	3	4	5	6
Часть №					
-	-	-	-	-	-



Используемые условные знаки и обозначения:

- границы территориальной зоны
- 1 характерная точка границы территориальной зоны

Масштаб 1:2000

Руководитель БУДО «Норматив»-проектный центр
Подпись _____ Ю.В.Шалыгина Дата « ____ » _____ 2021 г.
Место для печати печати (при наличии) или, соответствующего описанию территориальной границы объекта

ОПИСАНИЕ МЕСТОПОЛОЖЕНИЯ ГРАНИЦ

Общественно-деловая зона посёлка Берёзовка - ОД/6

(наименование объекта, местоположение границ которого описано
(далее - объект)

Раздел 1

Сведения об объекте		
№ п/п	Характеристики объекта	Описание характеристик
1	2	3
1	Местоположение объекта	Воронежская область, Новохопёрский муниципальный район, Коленовское сельское поселение, посёлок Берёзовка
2	Площадь объекта \pm величина погрешности определения площади ($P \pm \text{Дельта } P$)	-
3	Иные характеристики объекта	-

Раздел 2

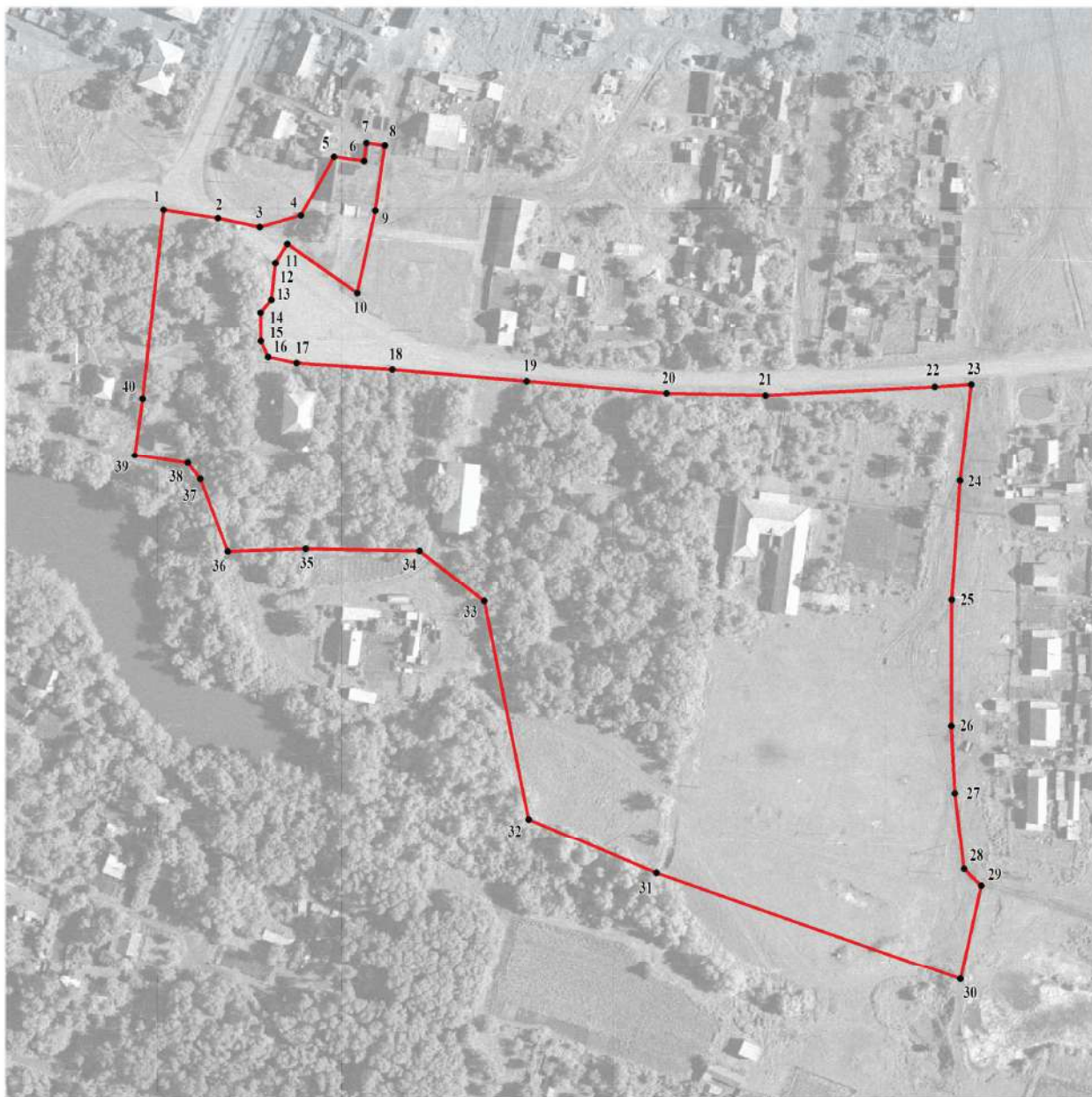
Сведения о местоположении границ объекта					
1. Система координат: МСК - 36, зона 2					
2. Сведения о характерных точках границ объекта					
Обозначение характерных точек границ	Координаты, м		Метод определения координат характерной точки	Средняя квадратическая погрешность положения характерной точки (Mt), м	Описание обозначения точки на местности (при наличии)
	X	Y			
1	2	3	4	5	6
1	446009.20	2232824.87	Картометрический	1.00	-
2	446005.56	2232847.89	Картометрический	1.00	-
3	446001.92	2232865.67	Картометрический	1.00	-
4	446006.77	2232883.04	Картометрический	1.00	-
5	446031.96	2232897.10	Картометрический	1.00	-
6	446030.08	2232909.76	Картометрический	1.00	-
7	446037.69	2232910.90	Картометрический	1.00	-
8	446036.54	2232918.61	Картометрический	1.00	-
9	446008.85	2232914.48	Картометрический	1.00	-
10	445974.22	2232906.86	Картометрический	1.00	-
11	445994.82	2232877.32	Аналитический	0.10	-
12	445986.75	2232872.27	Аналитический	0.10	-
13	445971.21	2232870.51	Аналитический	0.10	-
14	445965.81	2232866.04	Аналитический	0.10	-
15	445953.33	2232866.14	Аналитический	0.10	-
16	445946.57	2232869.16	Аналитический	0.10	-
17	445944.01	2232881.15	Аналитический	0.10	-
18	445941.31	2232921.89	Аналитический	0.10	-
19	445936.38	2232978.78	Аналитический	0.10	-
20	445931.33	2233038.04	Аналитический	0.10	-
21	445930.41	2233079.93	Аналитический	0.10	-
22	445933.97	2233151.86	Аналитический	0.10	-
23	445935.09	2233167.13	Картометрический	1.00	-
24	445894.21	2233162.38	Картометрический	1.00	-
25	445843.63	2233158.98	Картометрический	1.00	-
26	445790.14	2233158.66	Картометрический	1.00	-
27	445761.54	2233160.20	Картометрический	1.00	-
28	445729.22	2233164.24	Картометрический	1.00	-
29	445722.10	2233171.39	Картометрический	1.00	-
30	445682.70	2233162.60	Картометрический	1.00	-
31	445727.60	2233033.74	Картометрический	1.00	-
32	445750.63	2232979.60	Картометрический	1.00	-
33	445842.99	2232960.86	Картометрический	1.00	-
34	445864.48	2232933.39	Картометрический	1.00	-

1	2	3	4	5	6
35	445865.44	2232885.06	Картометрический	1.00	-
36	445864.32	2232852.10	Картометрический	1.00	-
37	445894.86	2232840.46	Картометрический	1.00	-
38	445901.73	2232835.17	Аналитический	0.10	-
39	445904.99	2232812.61	Аналитический	0.10	-
40	445929.04	2232816.09	Аналитический	0.10	-
1	446009.20	2232824.87	Картометрический	1.00	-

3. Сведения о характерных точках части (частей) границы объекта



Обозначение характерных точек части границы	Координаты, м		Метод определения координат характерной точки	Средняя квадратическая погрешность положения характерной точки (Mt), м	Описание обозначения точки на местности (при наличии)
	X	Y			
1	2	3	4	5	6
Часть №					
-	-	-	-	-	-

План границ объекта



Масштаб 1:2000

Используемые условные знаки и обозначения:

	границы территориальной зоны
	характерная точка границ территориальной зоны

Руководитель БУВО «Нормативно-проектный центр»

Подпись _____ Ю.В.Шалыгина Дата « ____ » _____ 2021г.

Место для оттиска печати (при наличии) лица, составившего описание местоположения границ объекта

ОПИСАНИЕ МЕСТОПОЛОЖЕНИЯ ГРАНИЦ

Зона улиц, дорог, инженерной и транспортной инфраструктуры
посёлка Берёзовка - ИТ1/6

(наименование объекта, местоположение границ которого описано
(далее - объект)

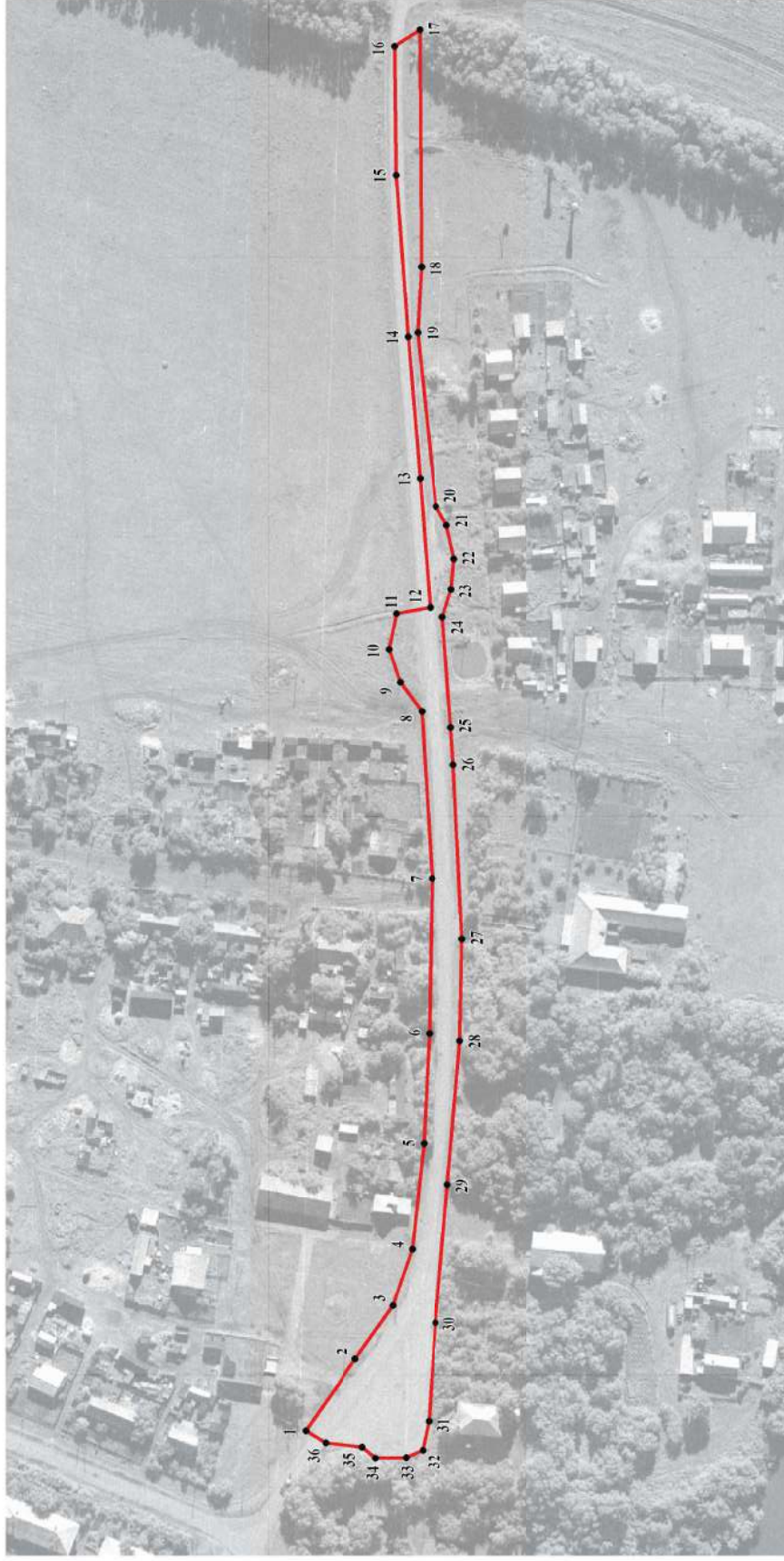
Раздел 1

Сведения об объекте		
№ п/п	Характеристики объекта	Описание характеристик
1	2	3
1	Местоположение объекта	Воронежская область, Новохопёрский муниципальный район, Коленовское сельское поселение, посёлок Берёзовка
2	Площадь объекта \pm величина погрешности определения площади ($P \pm \Delta P$)	-
3	Иные характеристики объекта	-

Раздел 2

Сведения о местоположении границ объекта					
1. Система координат: МСК - 36, зона 2					
2. Сведения о характерных точках границ объекта					
Обозначение характерных точек границ	Координаты, м		Метод определения координат характерной точки	Средняя квадратическая погрешность положения характерной точки (Mt), м	Описание обозначения точки на местности (при наличии)
	X	Y			
1	2	3	4	5	6
1	445994.82	2232877.32	Аналитический	0.10	-
2	445974.22	2232906.86	Картометрический	1.00	-
3	445958.75	2232929.03	Аналитический	0.10	-
4	445950.74	2232952.17	Аналитический	0.10	-
5	445946.07	2232995.72	Аналитический	0.10	-
6	445943.77	2233041.11	Аналитический	0.10	-
7	445942.62	2233104.91	Аналитический	0.10	-
8	445946.84	2233173.85	Аналитический	0.10	-
9	445955.72	2233185.76	Аналитический	0.10	-
10	445960.19	2233199.35	Аналитический	0.10	-
11	445957.24	2233214.18	Аналитический	0.10	-
12	445943.50	2233216.70	Аналитический	0.10	-
13	445947.60	2233269.90	Аналитический	0.10	-
14	445952.40	2233328.20	Аналитический	0.10	-
15	445957.30	2233394.80	Аналитический	0.10	-
16	445958.00	2233447.90	Аналитический	0.10	-
17	445947.68	2233454.69	Аналитический	0.10	-
18	445947.11	2233357.11	Аналитический	0.10	-
19	445948.53	2233329.95	Аналитический	0.10	-
20	445941.09	2233258.35	Аналитический	0.10	-
21	445936.69	2233250.53	Аналитический	0.10	-
22	445933.65	2233236.62	Аналитический	0.10	-
23	445934.93	2233224.14	Аналитический	0.10	-
24	445938.48	2233212.80	Аналитический	0.10	-
25	445935.09	2233167.13	Картометрический	1.00	-
26	445933.97	2233151.86	Аналитический	0.10	-
27	445930.41	2233079.93	Аналитический	0.10	-
28	445931.33	2233038.04	Аналитический	0.10	-
29	445936.38	2232978.78	Аналитический	0.10	-
30	445941.31	2232921.89	Аналитический	0.10	-
31	445944.01	2232881.15	Аналитический	0.10	-
32	445946.57	2232869.16	Аналитический	0.10	-
33	445953.33	2232866.14	Аналитический	0.10	-
34	445965.81	2232866.04	Аналитический	0.10	-

1	2	3	4	5	6
35	445971.21	2232870.51	Аналитический	0.10	-
36	445986.75	2232872.27	Аналитический	0.10	-
1	445994.82	2232877.32	Аналитический	0.10	-
3. Сведения о характерных точках части (частей) границы объекта					
Обозначение характерных точек части границы	Координаты, м		Метод определения координат характерной точки	Средняя квадратическая погрешность положения характерной точки (Mt), м	Описание обозначения точки на местности (при наличии)
	X	Y			
1	2	3	4	5	6
Часть №					
-	-	-	-	-	-




Масштаб 1:2000

Используемые условные знаки и обозначения:

границы территориальной зоны

характерная точка границ территориальной зоны



Руководитель БУВО «Нормативно-проектный центр»

Подпись Ю.В. Шальгина Дата « ____ » ____ 2021 г.

Место для оттиска печати (при наличии) лица, составившего описание местоположения границ объекта

ОПИСАНИЕ МЕСТОПОЛОЖЕНИЯ ГРАНИЦ

Зона сельскохозяйственного использования в границах населенного пункта
посёлка Берёзовка - СХ1/6

(наименование объекта, местоположение границ которого описано
(далее - объект)

Раздел 1

Сведения об объекте		
№ п/п	Характеристики объекта	Описание характеристик
1	2	3
1	Местоположение объекта	Воронежская область, Новохопёрский муниципальный район, Коленовское сельское поселение, посёлок Берёзовка
2	Площадь объекта \pm величина погрешности определения площади ($P \pm \text{Дельта } P$)	-
3	Иные характеристики объекта	-

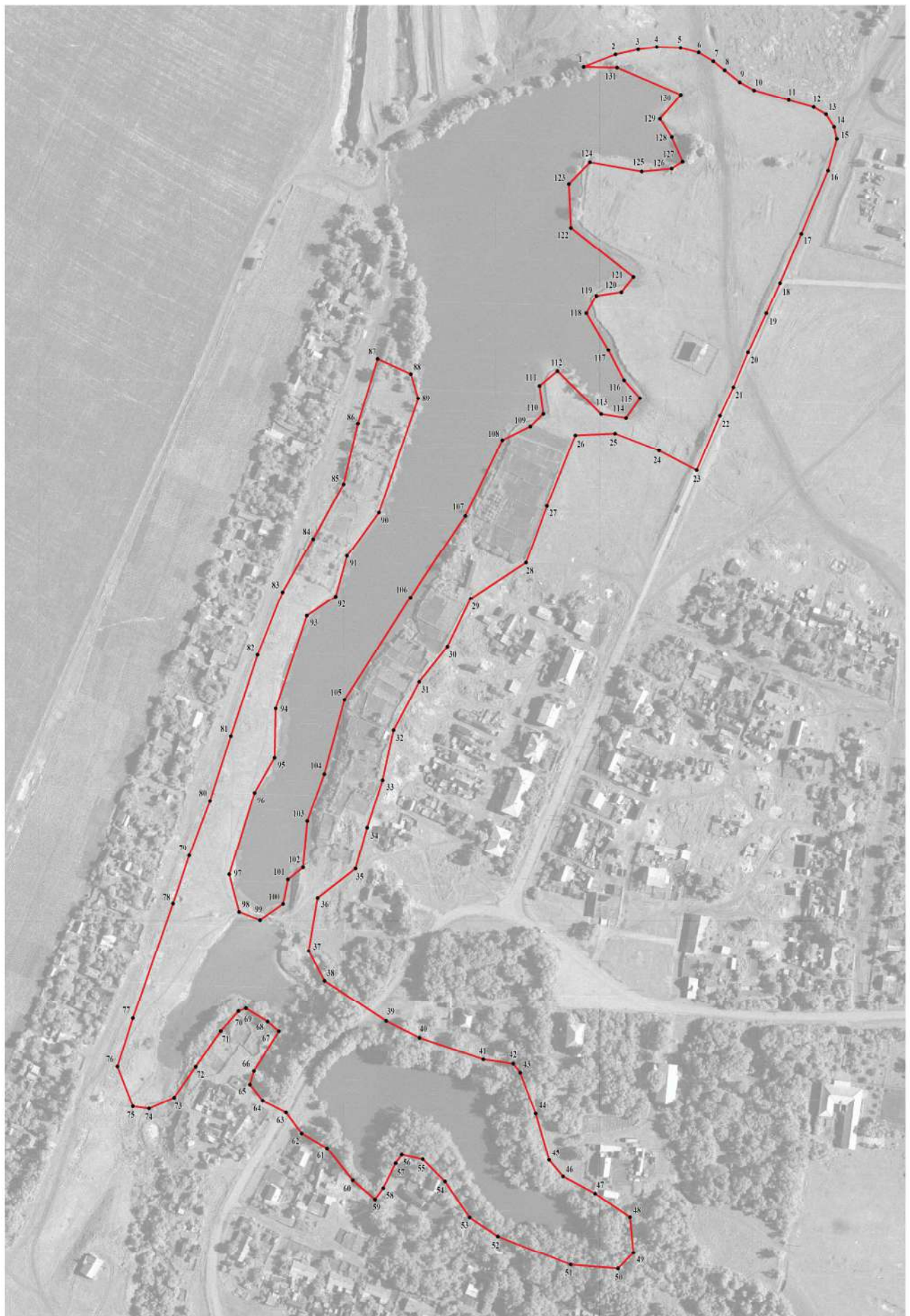
Раздел 2

Сведения о местоположении границ объекта					
1. Система координат: МСК - 36, зона 2					
2. Сведения о характерных точках границ объекта					
Обозначение характерных точек границ	Координаты, м		Метод определения координат характерной точки	Средняя квадратическая погрешность положения характерной точки (Mt), м	Описание обозначения точки на местности (при наличии)
	X	Y			
1	2	3	4	5	6
1	446655.20	2232888.40	Картометрический	1.00	-
2	446664.50	2232912.49	Картометрический	1.00	-
3	446668.40	2232929.50	Картометрический	1.00	-
4	446670.20	2232943.60	Картометрический	1.00	-
5	446669.60	2232961.60	Картометрический	1.00	-
6	446666.00	2232975.30	Картометрический	1.00	-
7	446659.50	2232986.20	Картометрический	1.00	-
8	446652.60	2232994.99	Картометрический	1.00	-
9	446643.60	2233006.30	Картометрический	1.00	-
10	446637.50	2233017.10	Картометрический	1.00	-
11	446630.30	2233043.29	Картометрический	1.00	-
12	446625.10	2233062.19	Картометрический	1.00	-
13	446619.60	2233071.40	Картометрический	1.00	-
14	446610.10	2233077.60	Картометрический	1.00	-
15	446601.30	2233079.50	Картометрический	1.00	-
16	446576.90	2233072.90	Картометрический	1.00	-
17	446529.20	2233052.89	Картометрический	1.00	-
18	446492.10	2233036.80	Картометрический	1.00	-
19	446468.90	2233026.40	Картометрический	1.00	-
20	446439.30	2233012.60	Картометрический	1.00	-
21	446413.20	2233001.59	Картометрический	1.00	-
22	446391.60	2232991.30	Картометрический	1.00	-
23	446350.40	2232973.69	Картометрический	1.00	-
24	446365.13	2232945.26	Картометрический	1.00	-
25	446378.06	2232912.05	Картометрический	1.00	-
26	446376.60	2232882.15	Картометрический	1.00	-
27	446323.28	2232860.66	Картометрический	1.00	-
28	446280.45	2232844.82	Картометрический	1.00	-
29	446253.62	2232803.13	Картометрический	1.00	-
30	446217.10	2232785.52	Картометрический	1.00	-
31	446190.76	2232764.18	Картометрический	1.00	-
32	446153.91	2232744.63	Картометрический	1.00	-
33	446116.10	2232736.39	Картометрический	1.00	-
34	446080.30	2232724.67	Картометрический	1.00	-

1	2	3	4	5	6
35	446049.19	2232715.78	Картометрический	1.00	-
36	446027.22	2232687.26	Картометрический	1.00	-
37	445986.81	2232680.47	Картометрический	1.00	-
38	445964.51	2232692.43	Картометрический	1.00	-
39	445933.97	2232738.97	Картометрический	1.00	-
40	445921.36	2232764.34	Картометрический	1.00	-
41	445904.99	2232812.61	Аналитический	0.10	-
42	445901.73	2232835.17	Аналитический	0.10	-
43	445894.86	2232840.46	Картометрический	1.00	-
44	445864.32	2232852.10	Картометрический	1.00	-
45	445828.93	2232862.28	Картометрический	1.00	-
46	445816.48	2232872.78	Картометрический	1.00	-
47	445803.55	2232897.02	Картометрический	1.00	-
48	445785.62	2232923.53	Картометрический	1.00	-
49	445758.79	2232925.95	Картометрический	1.00	-
50	445746.67	2232914.31	Картометрический	1.00	-
51	445749.58	2232878.60	Картометрический	1.00	-
52	445771.23	2232823.49	Картометрический	1.00	-
53	445785.45	2232802.16	Картометрический	1.00	-
54	445812.77	2232783.58	Картометрический	1.00	-
55	445829.41	2232766.77	Картометрический	1.00	-
56	445832.80	2232750.77	Картометрический	1.00	-
57	445826.34	2232746.08	Картометрический	1.00	-
58	445807.76	2232736.87	Картометрический	1.00	-
59	445799.19	2232730.57	Картометрический	1.00	-
60	445813.57	2232713.76	Картометрический	1.00	-
61	445837.81	2232694.37	Картометрический	1.00	-
62	445849.13	2232675.14	Картометрический	1.00	-
63	445865.13	2232663.34	Картометрический	1.00	-
64	445874.01	2232645.73	Картометрический	1.00	-
65	445886.13	2232636.03	Картометрический	1.00	-
66	445896.32	2232639.10	Картометрический	1.00	-
67	445926.21	2232658.01	Картометрический	1.00	-
68	445933.48	2232649.44	Картометрический	1.00	-
69	445943.50	2232632.96	Картометрический	1.00	-
70	445941.24	2232627.47	Картометрический	1.00	-
71	445926.37	2232614.05	Картометрический	1.00	-
72	445899.39	2232595.14	Картометрический	1.00	-
73	445876.28	2232578.82	Картометрический	1.00	-
74	445868.20	2232559.83	Картометрический	1.00	-
75	445869.81	2232547.71	Картометрический	1.00	-
76	445899.71	2232536.00	Картометрический	1.00	-
77	445936.07	2232547.71	Картометрический	1.00	-
78	446022.53	2232578.01	Картометрический	1.00	-
79	446058.89	2232590.14	Картометрический	1.00	-
80	446100.50	2232605.89	Картометрический	1.00	-
81	446149.39	2232621.65	Картометрический	1.00	-
82	446210.80	2232641.85	Картометрический	1.00	-



1	2	3	4	5	6
83	446258.47	2232660.84	Картометрический	1.00	-
84	446298.47	2232683.87	Картометрический	1.00	-
85	446339.68	2232706.89	Картометрический	1.00	-
86	446385.65	2232717.64	Картометрический	1.00	-
87	446434.43	2232732.63	Картометрический	1.00	-
88	446423.11	2232757.66	Картометрический	1.00	-
89	446404.72	2232763.18	Картометрический	1.00	-
90	446318.33	2232733.56	Картометрический	1.00	-
91	446285.32	2232709.39	Картометрический	1.00	-
92	446255.27	2232701.01	Картометрический	1.00	-
93	446240.30	2232679.15	Картометрический	1.00	-
94	446170.44	2232655.60	Картометрический	1.00	-
95	446132.83	2232654.72	Картометрический	1.00	-
96	446106.56	2232639.59	Картометрический	1.00	-
97	446044.95	2232620.58	Картометрический	1.00	-
98	446016.35	2232628.00	Картометрический	1.00	-
99	446010.28	2232643.78	Картометрический	1.00	-
100	446022.25	2232661.11	Картометрический	1.00	-
101	446041.04	2232664.94	Картометрический	1.00	-
102	446050.03	2232676.25	Картометрический	1.00	-
103	446085.37	2232679.38	Картометрический	1.00	-
104	446120.67	2232692.28	Картометрический	1.00	-
105	446177.03	2232707.52	Картометрический	1.00	-
106	446254.33	2232757.41	Картометрический	1.00	-
107	446315.86	2232798.99	Картометрический	1.00	-
108	446372.92	2232827.00	Картометрический	1.00	-
109	446383.38	2232848.10	Картометрический	1.00	-
110	446393.12	2232857.91	Картометрический	1.00	-
111	446414.19	2232854.97	Картометрический	1.00	-
112	446425.43	2232868.54	Картометрический	1.00	-
113	446392.98	2232901.52	Картометрический	1.00	-
114	446389.91	2232920.32	Картометрический	1.00	-
115	446404.91	2232930.89	Картометрический	1.00	-
116	446418.49	2232918.91	Картометрический	1.00	-
117	446441.09	2232906.95	Картометрический	1.00	-
118	446468.97	2232890.50	Картометрический	1.00	-
119	446482.48	2232898.06	Картометрический	1.00	-
120	446485.43	2232916.87	Картометрический	1.00	-
121	446496.68	2232925.94	Картометрический	1.00	-
122	446533.69	2232878.68	Картометрический	1.00	-
123	446566.78	2232877.29	Картометрический	1.00	-
124	446583.27	2232893.13	Картометрический	1.00	-
125	446576.37	2232932.22	Картометрический	1.00	-
126	446578.56	2232954.79	Картометрический	1.00	-
127	446583.79	2232963.08	Картометрический	1.00	-
128	446602.62	2232954.87	Картометрический	1.00	-
129	446616.19	2232945.89	Картометрический	1.00	-
130	446634.18	2232961.74	Картометрический	1.00	-

1	2	3	4	5	6
131	446654.67	2232913.68	Картометрический	1.00	-
1	446655.20	2232888.40	Картометрический	1.00	-
3. Сведения о характерных точках части (частей) границы объекта					
Обозначение характерных точек части границы	Координаты, м		Метод определения координат характерной точки	Средняя квадратическая погрешность положения характерной точки (Mt), м	Описание обозначения точки на местности (при наличии)
	X	Y			
1	2	3	4	5	6
Часть №					
-	-	-	-	-	-



Масштаб 1:2000

Используемые условные знаки и обозначения:

-  границы территориальной зоны
-  характерная точка границ территориальной зоны

Руководитель БУВО «Нормативно-проектный центр»
Подпись _____ Ю.В.Шальгина Дата « ____ » _____ 2021 г.
Место для оттиска печати (при наличии) лица, составившего описание местоположения границ объекта

Приложение № 7
к правилам землепользования и застройки
Коленовского сельского поселения
Новохопёрского муниципального района
Воронежской области

СВЕДЕНИЯ О ГРАНИЦАХ ТЕРРИТОРИАЛЬНЫХ ЗОН,
СОДЕРЖАЩИЕ ГРАФИЧЕСКОЕ ОПИСАНИЕ МЕСТОПОЛОЖЕНИЯ
ГРАНИЦ ТЕРРИТОРИАЛЬНЫХ ЗОН, ПЕРЕЧЕНЬ КООРДИНАТ
ХАРАКТЕРНЫХ ТОЧЕК ГРАНИЦ ТЕРРИТОРИАЛЬНЫХ ЗОН
ПОСЁЛКА ЕЛАНСКИЙ

ОПИСАНИЕ МЕСТОПОЛОЖЕНИЯ ГРАНИЦ

Зона застройки индивидуальными жилыми домами посёлка Еланский - Ж1/7

(наименование объекта, местоположение границ которого описано
(далее - объект)

Раздел 1

Сведения об объекте		
№ п/п	Характеристики объекта	Описание характеристик
1	2	3
1	Местоположение объекта	Воронежская область, Новохопёрский муниципальный район, Коленовское сельское поселение, посёлок Еланский
2	Площадь объекта \pm величина погрешности определения площади ($P \pm \Delta P$)	-
3	Иные характеристики объекта	-

Раздел 2

Сведения о местоположении границ объекта					
1. Система координат: МСК - 36, зона 2					
2. Сведения о характерных точках границ объекта					
Обозначение характерных точек границ	Координаты, м		Метод определения координат характерной точки	Средняя квадратическая погрешность положения характерной точки (Mt), м	Описание обозначения точки на местности (при наличии)
	X	Y			
1	2	3	4	5	6
1	448585.20	2233307.50	Картометрический	1.00	-
2	448571.50	2233358.80	Картометрический	1.00	-
3	448558.90	2233407.49	Картометрический	1.00	-
4	448554.40	2233425.40	Картометрический	1.00	-
5	448540.80	2233457.50	Картометрический	1.00	-
6	448533.10	2233482.60	Картометрический	1.00	-
7	448539.00	2233493.70	Картометрический	1.00	-
8	448539.92	2233509.33	Картометрический	1.00	-
9	448532.70	2233527.60	Картометрический	1.00	-
10	448528.30	2233546.80	Картометрический	1.00	-
11	448516.10	2233567.90	Картометрический	1.00	-
12	448505.40	2233592.20	Картометрический	1.00	-
13	448474.80	2233650.19	Картометрический	1.00	-
14	448444.50	2233685.29	Картометрический	1.00	-
15	448419.61	2233662.22	Картометрический	1.00	-
16	448381.63	2233720.24	Картометрический	1.00	-
17	448365.80	2233739.31	Картометрический	1.00	-
18	448345.27	2233751.10	Картометрический	1.00	-
19	448328.79	2233748.84	Картометрический	1.00	-
20	448302.61	2233734.94	Картометрический	1.00	-
21	448272.39	2233712.96	Картометрический	1.00	-
22	448233.76	2233693.09	Картометрический	1.00	-
23	448208.39	2233676.93	Картометрический	1.00	-
24	448173.16	2233668.85	Картометрический	1.00	-
25	448149.73	2233652.04	Картометрический	1.00	-
26	448126.60	2233651.99	Картометрический	1.00	-
27	448137.60	2233633.20	Картометрический	1.00	-
28	448149.40	2233610.50	Картометрический	1.00	-
29	448163.10	2233589.10	Картометрический	1.00	-
30	448186.70	2233553.80	Картометрический	1.00	-
31	448216.40	2233511.80	Картометрический	1.00	-
32	448240.80	2233476.40	Картометрический	1.00	-
33	448269.60	2233437.00	Картометрический	1.00	-
34	448283.80	2233414.69	Картометрический	1.00	-

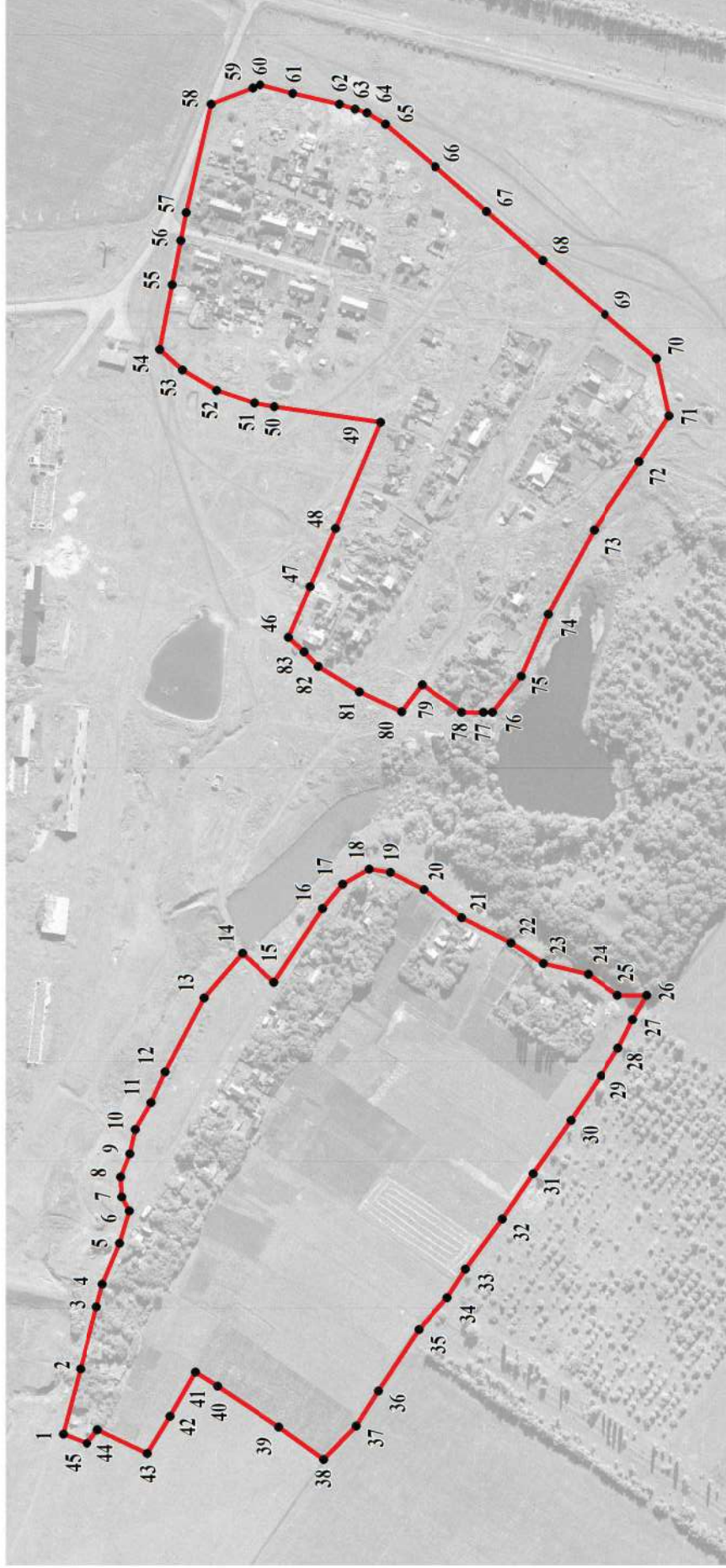
1	2	3	4	5	6
35	448306.30	2233389.70	Картометрический	1.00	-
36	448338.00	2233341.60	Картометрический	1.00	-
37	448355.40	2233314.00	Картометрический	1.00	-
38	448380.60	2233287.49	Картометрический	1.00	-
39	448415.80	2233312.90	Картометрический	1.00	-
40	448464.30	2233345.30	Картометрический	1.00	-
41	448481.70	2233356.40	Картометрический	1.00	-
42	448501.30	2233321.30	Картометрический	1.00	-
43	448519.00	2233292.10	Картометрический	1.00	-
44	448558.00	2233310.80	Картометрический	1.00	-
45	448566.40	2233300.39	Картометрический	1.00	-
1	448585.20	2233307.50	Картометрический	1.00	-
46	448408.10	2233933.30	Картометрический	1.00	-
47	448391.20	2233972.90	Картометрический	1.00	-
48	448371.60	2234018.89	Картометрический	1.00	-
49	448336.40	2234101.99	Картометрический	1.00	-
50	448419.20	2234114.50	Картометрический	1.00	-
51	448435.50	2234117.50	Картометрический	1.00	-
52	448464.90	2234127.19	Картометрический	1.00	-
53	448491.70	2234143.30	Картометрический	1.00	-
54	448509.30	2234159.20	Картометрический	1.00	-
55	448499.60	2234210.29	Картометрический	1.00	-
56	448492.80	2234244.60	Картометрический	1.00	-
57	448488.60	2234266.80	Картометрический	1.00	-
58	448469.30	2234351.80	Картометрический	1.00	-
59	448436.60	2234364.60	Картометрический	1.00	-
60	448430.70	2234367.30	Картометрический	1.00	-
61	448404.80	2234360.50	Картометрический	1.00	-
62	448368.40	2234352.00	Картометрический	1.00	-
63	448356.15	2234348.03	Аналитический	0.30	-
64	448346.80	2234345.00	Картометрический	1.00	-
65	448332.60	2234336.30	Картометрический	1.00	-
66	448293.20	2234302.60	Картометрический	1.00	-
67	448253.10	2234267.80	Картометрический	1.00	-
68	448208.70	2234229.20	Картометрический	1.00	-
69	448159.90	2234186.80	Картометрический	1.00	-
70	448119.20	2234151.90	Картометрический	1.00	-
71	448109.25	2234107.20	Картометрический	1.00	-
72	448132.68	2234071.24	Картометрический	1.00	-
73	448168.64	2234017.51	Картометрический	1.00	-
74	448204.60	2233951.25	Картометрический	1.00	-
75	448225.68	2233902.85	Картометрический	1.00	-
76	448248.15	2233874.57	Картометрический	1.00	-
77	448255.58	2233874.25	Картометрический	1.00	-
78	448272.23	2233874.57	Картометрический	1.00	-
79	448303.58	2233896.06	Картометрический	1.00	-
80	448319.74	2233874.89	Картометрический	1.00	-

1	2	3	4	5	6
81	448352.71	2233890.41	Картометрический	1.00	-
82	448385.19	2233910.44	Картометрический	1.00	-
83	448396.00	2233921.90	Картометрический	1.00	-
46	448408.10	2233933.30	Картометрический	1.00	-

3. Сведения о характерных точках части (частей) границы объекта



Обозначение характерных точек части границы	Координаты, м		Метод определения координат характерной точки	Средняя квадратическая погрешность положения характерной точки (Mt), м	Описание обозначения точки на местности (при наличии)
	X	Y			
1	2	3	4	5	6
Часть №					
-	-	-	-	-	-

План границ объекта



Масштаб 1:5000

Используемые условные знаки и обозначения:

-  границы территориальной зоны
-  характерная точка границ территориальной зоны

Руководитель БУВО «Нормативно-проектный центр»
Подпись Ю.В. Шальгина Дата « ____ » ____ 2021 г.
Место для оттиска печати (при наличии) лица, составившего описание местоположения границ объекта

ОПИСАНИЕ МЕСТОПОЛОЖЕНИЯ ГРАНИЦ

Зона сельскохозяйственного использования в границах населенного пункта
посёлка Еланский - СХ1/7

(наименование объекта, местоположение границ которого описано
(далее - объект)

Раздел 1

Сведения об объекте		
№ п/п	Характеристики объекта	Описание характеристик
1	2	3
1	Местоположение объекта	Воронежская область, Новохопёрский муниципальный район, Коленовское сельское поселение, посёлок Еланский
2	Площадь объекта \pm величина погрешности определения площади ($P \pm \text{Дельта } P$)	-
3	Иные характеристики объекта	-

Раздел 2

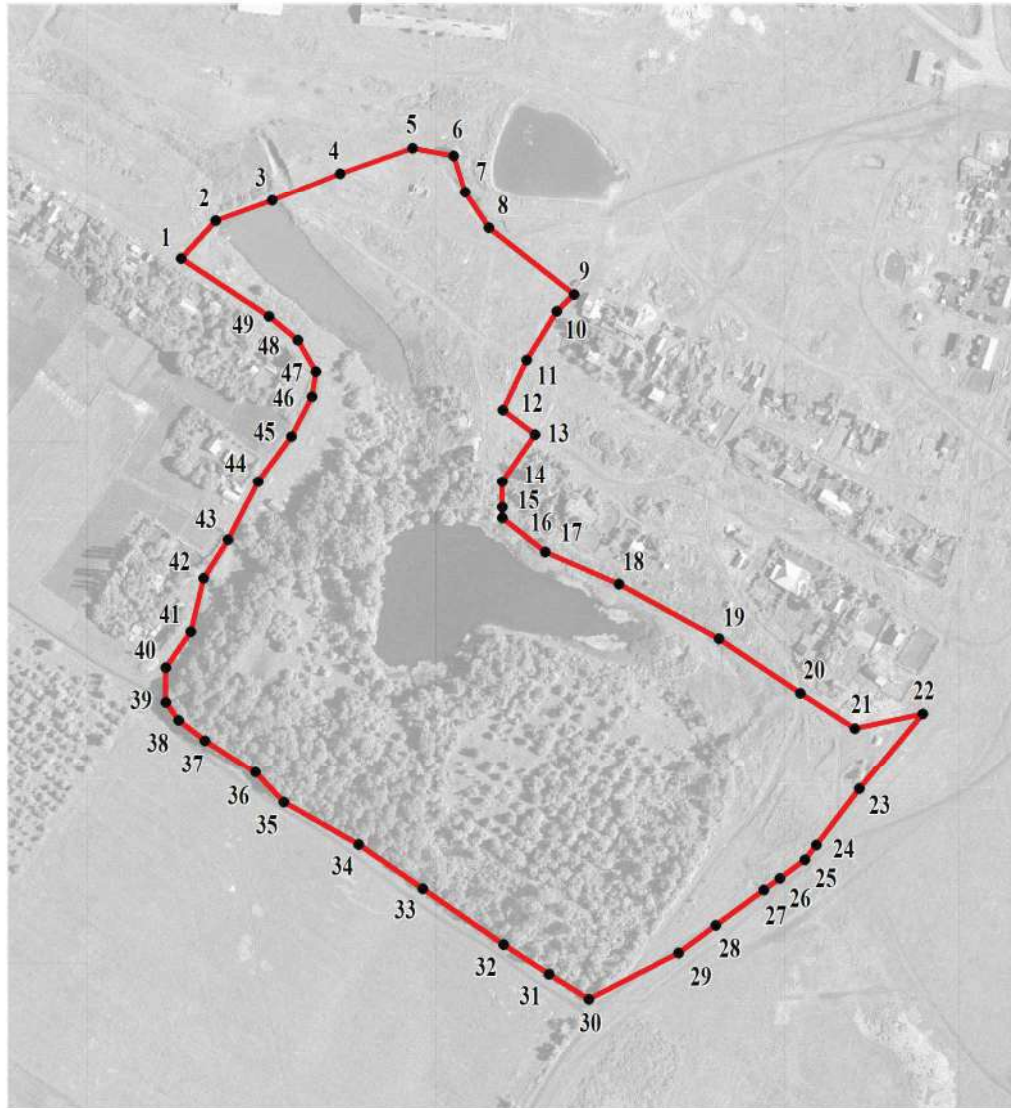
Сведения о местоположении границ объекта					
1. Система координат: МСК - 36, зона 2					
2. Сведения о характерных точках границ объекта					
Обозначение характерных точек границ	Координаты, м		Метод определения координат характерной точки	Средняя квадратическая погрешность положения характерной точки (Mt), м	Описание обозначения точки на местности (при наличии)
	X	Y			
1	2	3	4	5	6
1	448419.61	2233662.22	Картометрический	1.00	-
2	448444.50	2233685.29	Картометрический	1.00	-
3	448458.40	2233722.49	Картометрический	1.00	-
4	448476.00	2233767.19	Картометрический	1.00	-
5	448493.10	2233815.19	Картометрический	1.00	-
6	448488.00	2233842.00	Картометрический	1.00	-
7	448463.90	2233849.80	Картометрический	1.00	-
8	448440.20	2233865.40	Картометрический	1.00	-
9	448396.00	2233921.90	Картометрический	1.00	-
10	448385.19	2233910.44	Картометрический	1.00	-
11	448352.71	2233890.41	Картометрический	1.00	-
12	448319.74	2233874.89	Картометрический	1.00	-
13	448303.58	2233896.06	Картометрический	1.00	-
14	448272.23	2233874.57	Картометрический	1.00	-
15	448255.58	2233874.25	Картометрический	1.00	-
16	448248.15	2233874.57	Картометрический	1.00	-
17	448225.68	2233902.85	Картометрический	1.00	-
18	448204.60	2233951.25	Картометрический	1.00	-
19	448168.64	2234017.51	Картометрический	1.00	-
20	448132.68	2234071.24	Картометрический	1.00	-
21	448109.25	2234107.20	Картометрический	1.00	-
22	448119.20	2234151.90	Картометрический	1.00	-
23	448068.90	2234110.10	Аналитический	0.06	-
24	448031.70	2234081.90	Картометрический	1.00	-
25	448021.60	2234074.40	Картометрический	1.00	-
26	448009.30	2234057.60	Картометрический	1.00	-
27	448001.79	2234047.27	Аналитический	0.06	-
28	447978.60	2234015.40	Аналитический	0.06	-
29	447960.20	2233990.70	Аналитический	0.06	-
30	447930.00	2233931.50	Картометрический	1.00	-
31	447946.50	2233905.30	Картометрический	1.00	-
32	447965.79	2233875.18	Картометрический	1.00	-
33	448002.60	2233821.70	Картометрический	1.00	-
34	448032.10	2233779.60	Картометрический	1.00	-

1	2	3	4	5	6
35	448059.80	2233729.90	Картометрический	1.00	-
36	448079.90	2233711.20	Картометрический	1.00	-
37	448101.30	2233677.79	Картометрический	1.00	-
38	448114.86	2233660.52	Картометрический	1.00	-
39	448126.60	2233651.99	Картометрический	1.00	-
40	448149.73	2233652.04	Картометрический	1.00	-
41	448173.16	2233668.85	Картометрический	1.00	-
42	448208.39	2233676.93	Картометрический	1.00	-
43	448233.76	2233693.09	Картометрический	1.00	-
44	448272.39	2233712.96	Картометрический	1.00	-
45	448302.61	2233734.94	Картометрический	1.00	-
46	448328.79	2233748.84	Картометрический	1.00	-
47	448345.27	2233751.10	Картометрический	1.00	-
48	448365.80	2233739.31	Картометрический	1.00	-
49	448381.63	2233720.24	Картометрический	1.00	-
1	448419.61	2233662.22	Картометрический	1.00	-

3. Сведения о характерных точках части (частей) границы объекта

Обозначение характерных точек части границы	Координаты, м		Метод определения координат характерной точки	Средняя квадратическая погрешность положения характерной точки (Mt), м	Описание обозначения точки на местности (при наличии)
	X	Y			
1	2	3	4	5	6
Часть №					
-	-	-	-	-	-

План границ объекта




Масштаб 1:5000

Используемые условные знаки и обозначения:



границы территориальной зоны



характерная точка границ территориальной зоны

Руководитель БУВО «Нормативно-проектный центр»

Подпись _____ Ю.В.Шалыгина Дата « ____ » _____ 2021г.

Место для оттиска печати (при наличии) лица, составившего описание местоположения границ объекта

Приложение № 8
к правилам землепользования и застройки
Коленовского сельского поселения
Новохопёрского муниципального района
Воронежской области

СВЕДЕНИЯ О ГРАНИЦАХ ТЕРРИТОРИАЛЬНЫХ ЗОН,
СОДЕРЖАЩИЕ ГРАФИЧЕСКОЕ ОПИСАНИЕ МЕСТОПОЛОЖЕНИЯ
ГРАНИЦ ТЕРРИТОРИАЛЬНЫХ ЗОН, ПЕРЕЧЕНЬ КООРДИНАТ
ХАРАКТЕРНЫХ ТОЧЕК ГРАНИЦ ТЕРРИТОРИАЛЬНЫХ ЗОН
ПОСЁЛКА ЗАРЯ

ОПИСАНИЕ МЕСТОПОЛОЖЕНИЯ ГРАНИЦ

Зона застройки индивидуальными жилыми домами посёлка Заря - Ж1/8

(наименование объекта, местоположение границ которого описано
(далее - объект)

Раздел 1

Сведения об объекте		
№ п/п	Характеристики объекта	Описание характеристик
1	2	3
1	Местоположение объекта	Воронежская область, Новохопёрский муниципальный район, Коленовское сельское поселение, посёлок Заря
2	Площадь объекта \pm величина погрешности определения площади ($P \pm \Delta P$)	-
3	Иные характеристики объекта	-

Раздел 2

Сведения о местоположении границ объекта					
1. Система координат: МСК - 36, зона 2					
2. Сведения о характерных точках границ объекта					
Обозначение характерных точек границ	Координаты, м		Метод определения координат характерной точки	Средняя квадратическая погрешность положения характерной точки (Mt), м	Описание обозначения точки на местности (при наличии)
	X	Y			
1	2	3	4	5	6
1	449264.20	2233529.39	Аналитический	0.30	-
2	449308.70	2233551.93	Аналитический	0.30	-
3	449368.46	2233585.03	Аналитический	0.30	-
4	449411.99	2233611.63	Аналитический	0.30	-
5	449389.88	2233661.72	Аналитический	0.30	-
6	449369.19	2233700.55	Аналитический	0.30	-
7	449335.21	2233765.51	Аналитический	0.30	-
8	449300.91	2233752.78	Аналитический	0.30	-
9	449241.15	2233729.87	Аналитический	0.30	-
10	449233.36	2233726.12	Аналитический	0.30	-
11	449189.92	2233707.40	Аналитический	0.30	-
12	449203.11	2233668.01	Аналитический	0.30	-
13	449219.88	2233633.41	Аналитический	0.30	-
14	449247.44	2233569.31	Аналитический	0.30	-
1	449264.20	2233529.39	Аналитический	0.30	-
3. Сведения о характерных точках части (частей) границы объекта					
Обозначение характерных точек части границы	Координаты, м		Метод определения координат характерной точки	Средняя квадратическая погрешность положения характерной точки (Mt), м	Описание обозначения точки на местности (при наличии)
	X	Y			
1	2	3	4	5	6
Часть №					
-	-	-	-	-	-

План границ объекта




Масштаб 1:2000

Используемые условные знаки и обозначения:



границы территориальной зоны



характерная точка границ территориальной зоны

Руководитель БУВО «Нормативно-проектный центр»

Подпись _____ Ю.В.Шалыгина Дата « ____ » _____ 2021 г.

Место для оттиска печати (при наличии) лица, составившего описание местоположения границ объекта

Приложение № 9
к правилам землепользования и застройки
Коленовского сельского поселения
Новохопёрского муниципального района
Воронежской области

СВЕДЕНИЯ О ГРАНИЦАХ ТЕРРИТОРИАЛЬНЫХ ЗОН,
СОДЕРЖАЩИЕ ГРАФИЧЕСКОЕ ОПИСАНИЕ МЕСТОПОЛОЖЕНИЯ
ГРАНИЦ ТЕРРИТОРИАЛЬНЫХ ЗОН, ПЕРЕЧЕНЬ КООРДИНАТ
ХАРАКТЕРНЫХ ТОЧЕК ГРАНИЦ ТЕРРИТОРИАЛЬНЫХ ЗОН
ПОСЁЛКА НЕКРЫЛОВСКИЙ

ОПИСАНИЕ МЕСТОПОЛОЖЕНИЯ ГРАНИЦ

Зона застройки индивидуальными жилыми домами посёлка Некрыловский - Ж1/9

(наименование объекта, местоположение границ которого описано
(далее - объект)

Раздел 1

Сведения об объекте		
№ п/п	Характеристики объекта	Описание характеристик
1	2	3
1	Местоположение объекта	Воронежская область, Новохопёрский муниципальный район, Коленовское сельское поселение, посёлок Некрыловский
2	Площадь объекта \pm величина погрешности определения площади ($P \pm \Delta P$)	-
3	Иные характеристики объекта	-

Раздел 2

Сведения о местоположении границ объекта					
1. Система координат: МСК - 36, зона 2					
2. Сведения о характерных точках границ объекта					
Обозначение характерных точек границ	Координаты, м		Метод определения координат характерной точки	Средняя квадратическая погрешность положения характерной точки (Mt), м	Описание обозначения точки на местности (при наличии)
	X	Y			
1	2	3	4	5	6
1	445634.30	2235300.90	Картометрический	1.00	-
2	445617.50	2235408.40	Картометрический	1.00	-
3	445609.80	2235459.79	Картометрический	1.00	-
4	445592.70	2235457.50	Картометрический	1.00	-
5	445574.10	2235455.29	Картометрический	1.00	-
6	445550.70	2235451.30	Картометрический	1.00	-
7	445522.30	2235445.39	Картометрический	1.00	-
8	445497.00	2235440.70	Картометрический	1.00	-
9	445481.80	2235439.22	Картометрический	1.00	-
10	445413.68	2235425.49	Картометрический	1.00	-
11	445350.84	2235416.67	Аналитический	0.10	-
12	445352.36	2235403.73	Аналитический	0.10	-
13	445345.60	2235402.23	Аналитический	0.10	-
14	445340.20	2235396.91	Аналитический	0.10	-
15	445340.47	2235382.11	Аналитический	0.10	-
16	445346.71	2235330.71	Аналитический	0.10	-
17	445360.80	2235331.20	Картометрический	1.00	-
18	445367.70	2235313.20	Картометрический	1.00	-
19	445378.32	2235298.36	Картометрический	1.00	-
20	445395.10	2235295.50	Картометрический	1.00	-
21	445411.70	2235296.59	Картометрический	1.00	-
22	445450.50	2235303.10	Картометрический	1.00	-
23	445493.60	2235299.29	Картометрический	1.00	-
24	445491.10	2235281.20	Картометрический	1.00	-
1	445634.30	2235300.90	Картометрический	1.00	-
25	445293.90	2235258.60	Картометрический	1.00	-
26	445296.00	2235283.00	Картометрический	1.00	-
27	445290.10	2235324.10	Картометрический	1.00	-
28	445334.25	2235329.68	Аналитический	0.10	-
29	445330.56	2235354.63	Аналитический	0.10	-
30	445328.25	2235373.65	Аналитический	0.10	-
31	445325.68	2235390.30	Аналитический	0.10	-
32	445324.09	2235396.17	Аналитический	0.10	-



1	2	3	4	5	6
33	445319.34	2235397.10	Аналитический	0.10	-
34	445313.49	2235395.95	Аналитический	0.10	-
35	445206.43	2235372.16	Картометрический	1.00	-
36	445189.32	2235439.78	Картометрический	1.00	-
37	445010.16	2235401.47	Картометрический	1.00	-
38	444996.20	2235461.50	Картометрический	1.00	-
39	444963.10	2235461.20	Картометрический	1.00	-
40	444924.10	2235446.29	Картометрический	1.00	-
41	444888.40	2235432.60	Картометрический	1.00	-
42	444856.20	2235415.09	Картометрический	1.00	-
43	444785.30	2235292.30	Картометрический	1.00	-
44	444779.10	2235286.60	Картометрический	1.00	-
45	444750.20	2235280.99	Картометрический	1.00	-
46	444706.40	2235271.99	Картометрический	1.00	-
47	444659.20	2235265.39	Картометрический	1.00	-
48	444614.60	2235254.20	Картометрический	1.00	-
49	444576.80	2235246.49	Картометрический	1.00	-
50	444535.00	2235238.50	Картометрический	1.00	-
51	444530.50	2235260.89	Картометрический	1.00	-
52	444508.90	2235257.10	Картометрический	1.00	-
53	444511.90	2235235.99	Картометрический	1.00	-
54	444486.10	2235231.40	Картометрический	1.00	-
55	444468.90	2235228.30	Картометрический	1.00	-
56	444454.60	2235225.10	Картометрический	1.00	-
57	444437.70	2235219.19	Картометрический	1.00	-
58	444418.80	2235215.05	Картометрический	1.00	-
59	444396.40	2235209.89	Картометрический	1.00	-
60	444408.70	2235146.10	Картометрический	1.00	-
61	444423.30	2235071.29	Картометрический	1.00	-
62	444456.90	2235074.40	Картометрический	1.00	-
63	444492.60	2235078.49	Картометрический	1.00	-
64	444562.10	2235096.19	Картометрический	1.00	-
65	444637.70	2235111.19	Картометрический	1.00	-
66	444663.80	2235116.20	Картометрический	1.00	-
67	444689.20	2235117.30	Картометрический	1.00	-
68	444714.00	2235116.89	Картометрический	1.00	-
69	444729.58	2235121.38	Картометрический	1.00	-
70	444741.10	2235130.39	Картометрический	1.00	-
71	444848.40	2235143.59	Картометрический	1.00	-
72	444921.90	2235156.49	Картометрический	1.00	-
73	444956.30	2235162.60	Картометрический	1.00	-
74	444978.30	2235168.90	Картометрический	1.00	-
75	445062.20	2235187.20	Картометрический	1.00	-
76	445086.70	2235190.80	Картометрический	1.00	-
77	445150.00	2235203.80	Картометрический	1.00	-
78	445161.08	2235210.42	Картометрический	1.00	-
79	445207.00	2235224.29	Картометрический	1.00	-
80	445218.77	2235223.55	Картометрический	1.00	-

1	2	3	4	5	6
81	445235.40	2235228.37	Картометрический	1.00	-
82	445258.40	2235234.49	Картометрический	1.00	-
25	445293.90	2235258.60	Картометрический	1.00	-
3. Сведения о характерных точках части (частей) границы объекта					
Обозначение характерных точек части границы	Координаты, м		Метод определения координат характерной точки	Средняя квадратическая погрешность положения характерной точки (Mt), м	Описание обозначения точки на местности (при наличии)
	X	Y			
1	2	3	4	5	6
Часть №					
-	-	-	-	-	-



Масштаб 1:2000

Используемые условные знаки и обозначения:

-  граница территориальной зоны
-  характерная точка границ территориальной зоны

ОПИСАНИЕ МЕСТОПОЛОЖЕНИЯ ГРАНИЦ

Зона улиц, дорог, инженерной и транспортной инфраструктуры
посёлка Некрыловский - ИТ1/9

(наименование объекта, местоположение границ которого описано
(далее - объект)

Раздел 1

Сведения об объекте		
№ п/п	Характеристики объекта	Описание характеристик
1	2	3
1	Местоположение объекта	Воронежская область, Новохопёрский муниципальный район, Коленовское сельское поселение, посёлок Некрыловский
2	Площадь объекта \pm величина погрешности определения площади ($P \pm \Delta P$)	-
3	Иные характеристики объекта	-


Раздел 2

Сведения о местоположении границ объекта					
1. Система координат: МСК - 36, зона 2					
2. Сведения о характерных точках границ объекта					
Обозначение характерных точек границ	Координаты, м		Метод определения координат характерной точки	Средняя квадратическая погрешность положения характерной точки (Mt), м	Описание обозначения точки на местности (при наличии)
	X	Y			
1	2	3	4	5	6
1	445406.47	2235124.46	Аналитический	0.10	-
2	445363.19	2235269.93	Аналитический	0.10	-
3	445346.71	2235330.71	Аналитический	0.10	-
4	445340.47	2235382.11	Аналитический	0.10	-
5	445340.20	2235396.91	Аналитический	0.10	-
6	445345.60	2235402.23	Аналитический	0.10	-
7	445352.36	2235403.73	Аналитический	0.10	-
8	445350.84	2235416.67	Аналитический	0.10	-
9	445344.04	2235415.28	Аналитический	0.10	-
10	445339.53	2235415.86	Аналитический	0.10	-
11	445337.25	2235418.02	Аналитический	0.10	-
12	445335.57	2235425.07	Аналитический	0.10	-
13	445334.31	2235439.26	Аналитический	0.10	-
14	445322.55	2235438.84	Аналитический	0.10	-
15	445323.73	2235423.38	Аналитический	0.10	-
16	445324.32	2235416.66	Аналитический	0.10	-
17	445322.13	2235412.92	Аналитический	0.10	-
18	445318.80	2235410.32	Аналитический	0.10	-
19	445311.55	2235408.69	Аналитический	0.10	-
20	445313.49	2235395.95	Аналитический	0.10	-
21	445319.34	2235397.10	Аналитический	0.10	-
22	445324.09	2235396.17	Аналитический	0.10	-
23	445325.68	2235390.30	Аналитический	0.10	-
24	445328.25	2235373.65	Аналитический	0.10	-
25	445330.56	2235354.63	Аналитический	0.10	-
26	445334.25	2235329.68	Аналитический	0.10	-
27	445340.24	2235298.75	Аналитический	0.10	-
28	445390.46	2235120.61	Аналитический	0.10	-
1	445406.47	2235124.46	Аналитический	0.10	-

3. Сведения о характерных точках части (частей) границы объекта



Обозначение характерных точек части границы	Координаты, м		Метод определения координат характерной точки	Средняя квадратическая погрешность положения характерной точки (Mt), м	Описание обозначения точки на местности (при наличии)
	X	Y			
1	2	3	4	5	6
Часть №					
-	-	-	-	-	-

План границ объекта



Масштаб 1:2000

Используемые условные знаки и обозначения:

-  границы территориальной зоны
-  характерная точка границ территориальной зоны

Руководитель БУВО «Нормативно-проектный центр»

Подпись _____ Ю.В.Шальгина Дата « ____ » _____ 2021 г.

Место для оттиска печати (при наличии) лица, составившего описание местоположения границ объекта

ОПИСАНИЕ МЕСТОПОЛОЖЕНИЯ ГРАНИЦ

Зона сельскохозяйственного использования в границах населенного пункта
посёлка Некрыловский - СХ1/9

(наименование объекта, местоположение границ которого описано
(далее - объект)

Раздел 1

Сведения об объекте		
№ п/п	Характеристики объекта	Описание характеристик
1	2	3
1	Местоположение объекта	Воронежская область, Новохопёрский муниципальный район, Коленовское сельское поселение, посёлок Некрыловский
2	Площадь объекта ± величина погрешности определения площади ($P \pm \Delta P$)	-
3	Иные характеристики объекта	-

Раздел 2

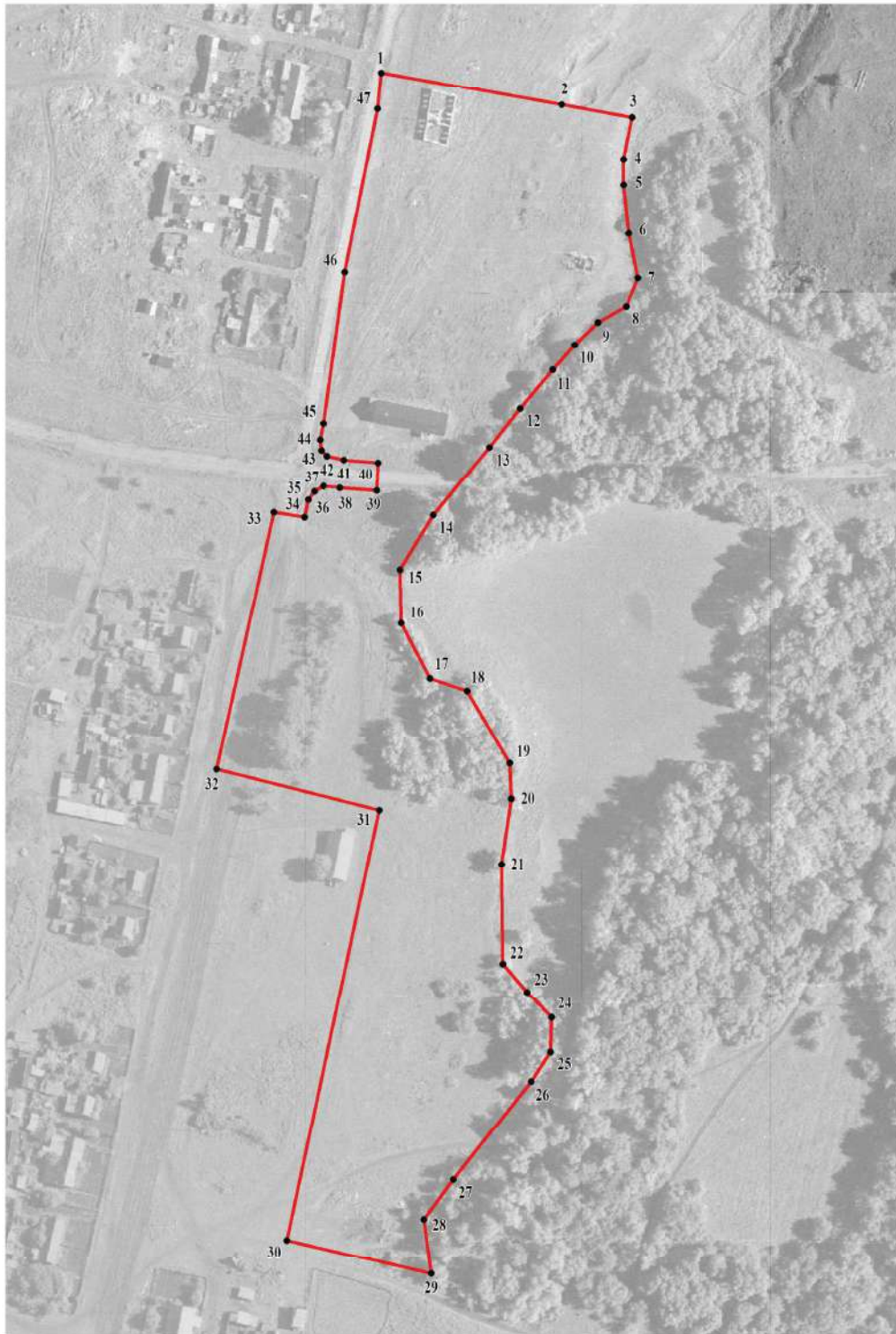
Сведения о местоположении границ объекта					
1. Система координат: МСК - 36, зона 2					
2. Сведения о характерных точках границ объекта					
Обозначение характерных точек границ	Координаты, м		Метод определения координат характерной точки	Средняя квадратическая погрешность положения характерной точки (Mt), м	Описание обозначения точки на местности (при наличии)
	X	Y			
1	2	3	4	5	6
1	445497.00	2235440.70	Картометрический	1.00	-
2	445483.50	2235515.89	Картометрический	1.00	-
3	445478.10	2235545.20	Картометрический	1.00	-
4	445460.60	2235541.60	Картометрический	1.00	-
5	445450.20	2235541.60	Картометрический	1.00	-
6	445429.80	2235543.79	Картометрический	1.00	-
7	445411.40	2235547.50	Картометрический	1.00	-
8	445399.60	2235542.80	Картометрический	1.00	-
9	445392.70	2235531.00	Картометрический	1.00	-
10	445383.50	2235521.29	Картометрический	1.00	-
11	445373.10	2235512.10	Картометрический	1.00	-
12	445357.00	2235498.60	Картометрический	1.00	-
13	445340.70	2235485.80	Картометрический	1.00	-
14	445312.30	2235462.40	Картометрический	1.00	-
15	445289.80	2235448.50	Картометрический	1.00	-
16	445267.20	2235448.99	Картометрический	1.00	-
17	445244.20	2235460.99	Картометрический	1.00	-
18	445239.00	2235476.40	Картометрический	1.00	-
19	445209.00	2235494.10	Картометрический	1.00	-
20	445194.10	2235494.80	Картометрический	1.00	-
21	445166.90	2235490.80	Картометрический	1.00	-
22	445125.30	2235491.29	Картометрический	1.00	-
23	445113.50	2235501.40	Картометрический	1.00	-
24	445102.80	2235511.60	Картометрический	1.00	-
25	445088.40	2235511.09	Картометрический	1.00	-
26	445076.30	2235503.10	Картометрический	1.00	-
27	445035.40	2235470.70	Картометрический	1.00	-
28	445018.90	2235458.40	Картометрический	1.00	-
29	444996.20	2235461.50	Картометрический	1.00	-
30	445010.16	2235401.47	Картометрический	1.00	-
31	445189.32	2235439.78	Картометрический	1.00	-
32	445206.43	2235372.16	Картометрический	1.00	-
33	445313.49	2235395.95	Аналитический	0.10	-
34	445311.55	2235408.69	Аналитический	0.10	-

1	2	3	4	5	6
35	445318.80	2235410.32	Аналитический	0.10	-
36	445322.13	2235412.92	Аналитический	0.10	-
37	445324.32	2235416.66	Аналитический	0.10	-
38	445323.73	2235423.38	Аналитический	0.10	-
39	445322.55	2235438.84	Аналитический	0.10	-
40	445334.31	2235439.26	Аналитический	0.10	-
41	445335.57	2235425.07	Аналитический	0.10	-
42	445337.25	2235418.02	Аналитический	0.10	-
43	445339.53	2235415.86	Аналитический	0.10	-
44	445344.04	2235415.28	Аналитический	0.10	-
45	445350.84	2235416.67	Аналитический	0.10	-
46	445413.68	2235425.49	Картометрический	1.00	-
47	445481.80	2235439.22	Картометрический	1.00	-
1	445497.00	2235440.70	Картометрический	1.00	-

3. Сведения о характерных точках части (частей) границы объекта


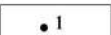
Обозначение характерных точек части границы	Координаты, м		Метод определения координат характерной точки	Средняя квадратическая погрешность положения характерной точки (Mt), м	Описание обозначения точки на местности (при наличии)
	X	Y			
1	2	3	4	5	6
Часть №					
-	-	-	-	-	-

План границ объекта



Масштаб 1:2000

Используемые условные знаки и обозначения:

	границы территориальной зоны
	характерная точка границ территориальной зоны

Руководитель БУВО «Нормативно-проектный центр»

Подпись _____ Ю.В.Шалыгина Дата «__» _____ 2021 г.

Место для оттиска печати (при наличии) лица, составившего описание местоположения границ объекта

Приложение № 10
к правилам землепользования и застройки
Коленовского сельского поселения
Новохопёрского муниципального района
Воронежской области

СВЕДЕНИЯ О ГРАНИЦАХ ТЕРРИТОРИАЛЬНЫХ ЗОН,
СОДЕРЖАЩИЕ ГРАФИЧЕСКОЕ ОПИСАНИЕ МЕСТОПОЛОЖЕНИЯ
ГРАНИЦ ТЕРРИТОРИАЛЬНЫХ ЗОН, ПЕРЕЧЕНЬ КООРДИНАТ
ХАРАКТЕРНЫХ ТОЧЕК ГРАНИЦ ТЕРРИТОРИАЛЬНЫХ ЗОН
ПОСЁЛКА ЩЕПЕТНОЕ

ОПИСАНИЕ МЕСТОПОЛОЖЕНИЯ ГРАНИЦ

Зона застройки индивидуальными жилыми домами посёлка Щепетное - Ж1/10

(наименование объекта, местоположение границ которого описано
(далее - объект)

Раздел 1

Сведения об объекте		
№ п/п	Характеристики объекта	Описание характеристик
1	2	3
1	Местоположение объекта	Воронежская область, Новохопёрский муниципальный район, Коленовское сельское поселение, посёлок Щепетное
2	Площадь объекта \pm величина погрешности определения площади ($P \pm \Delta P$)	-
3	Иные характеристики объекта	-

Раздел 2

Сведения о местоположении границ объекта					
1. Система координат: МСК - 36, зона 2					
2. Сведения о характерных точках границ объекта					
Обозначение характерных точек границ	Координаты, м		Метод определения координат характерной точки	Средняя квадратическая погрешность положения характерной точки (Mt), м	Описание обозначения точки на местности (при наличии)
	X	Y			
1	2	3	4	5	6
1	440235.80	2235145.99	Картометрический	1.00	-
2	440221.50	2235225.70	Картометрический	1.00	-
3	440212.50	2235273.10	Картометрический	1.00	-
4	440206.90	2235322.80	Картометрический	1.00	-
5	440199.70	2235362.29	Картометрический	1.00	-
6	440188.80	2235388.90	Картометрический	1.00	-
7	440172.90	2235438.30	Картометрический	1.00	-
8	440167.10	2235482.80	Картометрический	1.00	-
9	440160.60	2235505.80	Картометрический	1.00	-
10	439995.40	2235521.59	Картометрический	1.00	-
11	440018.26	2235483.11	Картометрический	1.00	-
12	440035.63	2235435.03	Картометрический	1.00	-
13	440048.56	2235373.22	Картометрический	1.00	-
14	439967.68	2235379.12	Картометрический	1.00	-
15	439863.90	2235390.10	Картометрический	1.00	-
16	439861.10	2235360.00	Картометрический	1.00	-
17	439842.70	2235341.89	Картометрический	1.00	-
18	439838.40	2235319.20	Картометрический	1.00	-
19	439834.40	2235273.60	Картометрический	1.00	-
20	439830.70	2235208.39	Картометрический	1.00	-
21	439852.62	2235196.78	Картометрический	1.00	-
22	439852.80	2235163.00	Картометрический	1.00	-
23	439850.50	2235093.79	Картометрический	1.00	-
24	439848.80	2235024.60	Картометрический	1.00	-
25	439884.70	2235037.80	Картометрический	1.00	-
26	439926.60	2235055.60	Картометрический	1.00	-
27	439960.20	2235062.89	Картометрический	1.00	-
28	440011.10	2235082.99	Картометрический	1.00	-
29	440060.40	2235097.99	Картометрический	1.00	-
30	440121.30	2235117.90	Картометрический	1.00	-
31	440159.90	2235129.79	Картометрический	1.00	-
32	440190.60	2235137.40	Картометрический	1.00	-
1	440235.80	2235145.99	Картометрический	1.00	-

3. Сведения о характерных точках части (частей) границы объекта

Обозначение характерных точек части границы	Координаты, м		Метод определения координат характерной точки	Средняя квадратическая погрешность положения характерной точки (Mt), м	Описание обозначения точки на местности (при наличии)
	X	Y			
1	2	3	4	5	6
Часть №					
-	-	-	-	-	-

План границ объекта



Масштаб 1:2000

Используемые условные знаки и обозначения:

- | | |
|-----|---|
| | границы территориальной зоны |
| • 1 | характерная точка границ территориальной зоны |

Руководитель БУВО «Нормативно-проектный центр»
 Подпись _____ Ю.В.Шальгина Дата «__» _____ 2021г.
 Место для оттиска печати (при наличии) лица, составившего описание местоположения границ объекта

ОПИСАНИЕ МЕСТОПОЛОЖЕНИЯ ГРАНИЦ

Зона сельскохозяйственного использования в границах населенного пункта
посёлка Щепетное - СХ1/10

(наименование объекта, местоположение границ которого описано
(далее - объект)

Раздел 1

Сведения об объекте		
№ п/п	Характеристики объекта	Описание характеристик
1	2	3
1	Местоположение объекта	Воронежская область, Новохопёрский муниципальный район, Коленовское сельское поселение, посёлок Щепетное
2	Площадь объекта \pm величина погрешности определения площади ($P \pm \text{Дельта } P$)	-
3	Иные характеристики объекта	-

Раздел 2

Сведения о местоположении границ объекта					
1. Система координат: МСК - 36, зона 2					
2. Сведения о характерных точках границ объекта					
Обозначение характерных точек границ	Координаты, м		Метод определения координат характерной точки	Средняя квадратическая погрешность положения характерной точки (Mt), м	Описание обозначения точки на местности (при наличии)
	X	Y			
1	2	3	4	5	6
1	440048.56	2235373.22	Картометрический	1.00	-
2	440035.63	2235435.03	Картометрический	1.00	-
3	440018.26	2235483.11	Картометрический	1.00	-
4	439995.40	2235521.59	Картометрический	1.00	-
5	439968.50	2235518.10	Картометрический	1.00	-
6	439927.40	2235510.49	Картометрический	1.00	-
7	439867.40	2235500.80	Картометрический	1.00	-
8	439863.90	2235390.10	Картометрический	1.00	-
9	439967.68	2235379.12	Картометрический	1.00	-
1	440048.56	2235373.22	Картометрический	1.00	-
3. Сведения о характерных точках части (частей) границы объекта					
Обозначение характерных точек части границы	Координаты, м		Метод определения координат характерной точки	Средняя квадратическая погрешность положения характерной точки (Mt), м	Описание обозначения точки на местности (при наличии)
	X	Y			
1	2	3	4	5	6
Часть №					
-	-	-	-	-	-

План границ объекта




Масштаб 1:2000

Используемые условные знаки и обозначения:



границы территориальной зоны



характерная точка границ территориальной зоны

Руководитель БУВО «Нормативно-проектный центр»

Подпись _____ Ю.В.Шалыгина Дата « ____ » _____ 2021г.

Место для оттиска печати (при наличии) лица, составившего описание местоположения границ объекта

Приложение № 11
к правилам землепользования и застройки
Коленовского сельского поселения
Новохопёрского муниципального района
Воронежской области

СВЕДЕНИЯ О ГРАНИЦАХ ТЕРРИТОРИАЛЬНЫХ ЗОН,
СОДЕРЖАЩИЕ ГРАФИЧЕСКОЕ ОПИСАНИЕ МЕСТОПОЛОЖЕНИЯ
ГРАНИЦ ТЕРРИТОРИАЛЬНЫХ ЗОН, ПЕРЕЧЕНЬ КООРДИНАТ
ХАРАКТЕРНЫХ ТОЧЕК ГРАНИЦ ТЕРРИТОРИАЛЬНЫХ ЗОН
ПОСЁЛКА ДОЛИНОВСКИЙ

ОПИСАНИЕ МЕСТОПОЛОЖЕНИЯ ГРАНИЦ

Зона застройки индивидуальными жилыми домами посёлка Долиновский - Ж1/11

(наименование объекта, местоположение границ которого описано
(далее - объект)

Раздел 1

Сведения об объекте		
№ п/п	Характеристики объекта	Описание характеристик
1	2	3
1	Местоположение объекта	Воронежская область, Новохопёрский муниципальный район, Коленовское сельское поселение, посёлок Долиновский
2	Площадь объекта \pm величина погрешности определения площади ($P \pm \Delta P$)	-
3	Иные характеристики объекта	-

Раздел 2

Сведения о местоположении границ объекта					
1. Система координат: МСК - 36, зона 2					
2. Сведения о характерных точках границ объекта					
Обозначение характерных точек границ	Координаты, м		Метод определения координат характерной точки	Средняя квадратическая погрешность положения характерной точки (Mt), м	Описание обозначения точки на местности (при наличии)
	X	Y			
1	2	3	4	5	6
1	438907.61	2223430.65	Картометрический	1.00	-
2	438908.32	2223431.28	Картометрический	1.00	-
3	438908.60	2223431.98	Картометрический	1.00	-
4	438908.92	2223435.12	Картометрический	1.00	-
5	438910.79	2223449.45	Картометрический	1.00	-
6	438908.30	2223450.70	Картометрический	1.00	-
7	438909.80	2223463.28	Картометрический	1.00	-
8	438911.67	2223479.35	Картометрический	1.00	-
9	438912.29	2223490.56	Картометрический	1.00	-
10	438912.16	2223502.27	Картометрический	1.00	-
11	438911.54	2223516.59	Картометрический	1.00	-
12	438910.05	2223543.00	Картометрический	1.00	-
13	438891.38	2223547.77	Картометрический	1.00	-
14	438862.22	2223554.56	Картометрический	1.00	-
15	438840.51	2223559.37	Картометрический	1.00	-
16	438808.84	2223565.02	Картометрический	1.00	-
17	438798.92	2223567.79	Картометрический	1.00	-
18	438746.03	2223581.36	Картометрический	1.00	-
19	438723.90	2223582.52	Картометрический	1.00	-
20	438694.57	2223531.06	Картометрический	1.00	-
21	438673.40	2223493.73	Картометрический	1.00	-
22	438647.35	2223459.49	Аналитический	0.10	-
23	438646.35	2223452.94	Аналитический	0.10	-
24	438645.79	2223445.42	Аналитический	0.10	-
25	438647.44	2223438.24	Аналитический	0.10	-
26	438652.60	2223427.85	Аналитический	0.10	-
27	438659.95	2223417.97	Аналитический	0.10	-
28	438669.16	2223409.40	Аналитический	0.10	-
29	438680.58	2223404.26	Аналитический	0.10	-
30	438686.13	2223402.80	Аналитический	0.10	-
31	438711.90	2223405.31	Аналитический	0.10	-
32	438722.48	2223406.40	Аналитический	0.10	-
33	438724.60	2223407.70	Картометрический	1.00	-
34	438729.70	2223410.29	Картометрический	1.00	-

1	2	3	4	5	6
35	438737.80	2223412.60	Картометрический	1.00	-
36	438746.10	2223414.40	Картометрический	1.00	-
37	438754.00	2223416.29	Картометрический	1.00	-
38	438764.10	2223417.90	Картометрический	1.00	-
39	438771.90	2223418.80	Картометрический	1.00	-
40	438780.90	2223419.29	Картометрический	1.00	-
41	438788.80	2223419.40	Картометрический	1.00	-
42	438797.40	2223419.70	Картометрический	1.00	-
43	438812.30	2223420.90	Картометрический	1.00	-
44	438829.20	2223422.40	Картометрический	1.00	-
45	438845.60	2223423.70	Картометрический	1.00	-
46	438877.40	2223427.80	Картометрический	1.00	-
47	438899.20	2223429.79	Картометрический	1.00	-
48	438906.20	2223430.39	Картометрический	1.00	-
1	438907.61	2223430.65	Картометрический	1.00	-
49	438683.37	2223811.89	Аналитический	0.10	-
50	438669.00	2223861.63	Картометрический	1.00	-
51	438679.26	2223882.94	Картометрический	1.00	-
52	438716.40	2223960.94	Картометрический	1.00	-
53	438729.97	2223972.27	Картометрический	1.00	-
54	438736.38	2223986.49	Картометрический	1.00	-
55	438753.10	2224018.13	Картометрический	1.00	-
56	438761.61	2224026.94	Картометрический	1.00	-
57	438769.82	2224034.65	Картометрический	1.00	-
58	438777.43	2224042.96	Картометрический	1.00	-
59	438779.65	2224047.79	Картометрический	1.00	-
60	438828.53	2224116.69	Картометрический	1.00	-
61	438839.69	2224128.56	Картометрический	1.00	-
62	438905.31	2224200.34	Картометрический	1.00	-
63	438913.90	2224210.02	Картометрический	1.00	-
64	438921.81	2224206.42	Картометрический	1.00	-
65	438930.82	2224203.41	Картометрический	1.00	-
66	438933.62	2224208.92	Картометрический	1.00	-
67	438940.33	2224215.73	Картометрический	1.00	-
68	438935.32	2224226.84	Картометрический	1.00	-
69	438948.74	2224237.46	Картометрический	1.00	-
70	438963.46	2224248.97	Картометрический	1.00	-
71	438980.19	2224263.33	Картометрический	1.00	-
72	438996.43	2224277.01	Картометрический	1.00	-
73	439022.55	2224302.44	Картометрический	1.00	-
74	439047.98	2224327.94	Картометрический	1.00	-
75	439055.94	2224341.03	Картометрический	1.00	-
76	439063.60	2224354.81	Картометрический	1.00	-
77	439064.52	2224396.91	Картометрический	1.00	-
78	439062.66	2224415.42	Картометрический	1.00	-
79	439063.45	2224430.33	Картометрический	1.00	-
80	439082.90	2224492.39	Картометрический	1.00	-

1	2	3	4	5	6
81	439094.20	2224524.50	Картометрический	1.00	-
82	439107.16	2224555.65	Картометрический	1.00	-
83	439123.52	2224555.24	Картометрический	1.00	-
84	439125.28	2224557.11	Картометрический	1.00	-
85	439141.10	2224573.23	Картометрический	1.00	-
86	439142.37	2224578.81	Картометрический	1.00	-
87	439143.96	2224587.05	Картометрический	1.00	-
88	439145.08	2224595.57	Картометрический	1.00	-
89	439146.02	2224598.76	Картометрический	1.00	-
90	439146.53	2224605.02	Картометрический	1.00	-
91	439145.02	2224609.95	Картометрический	1.00	-
92	439140.65	2224615.45	Картометрический	1.00	-
93	439138.57	2224621.71	Картометрический	1.00	-
94	439141.03	2224629.30	Картометрический	1.00	-
95	439147.67	2224643.52	Картометрический	1.00	-
96	439154.60	2224656.43	Картометрический	1.00	-
97	439167.89	2224678.30	Картометрический	1.00	-
98	439169.73	2224690.16	Картометрический	1.00	-
99	439176.39	2224715.06	Картометрический	1.00	-
100	439179.98	2224729.05	Картометрический	1.00	-
101	439168.13	2224742.23	Картометрический	1.00	-
102	439156.14	2224751.02	Картометрический	1.00	-
103	439136.70	2224783.38	Картометрический	1.00	-
104	439174.52	2224820.94	Картометрический	1.00	-
105	439208.42	2224855.90	Картометрический	1.00	-
106	439230.95	2224875.23	Картометрический	1.00	-
107	439260.79	2224897.26	Картометрический	1.00	-
108	439281.52	2224913.28	Картометрический	1.00	-
109	439299.84	2224927.70	Картометрический	1.00	-
110	439313.96	2224939.51	Картометрический	1.00	-
111	439330.29	2224955.34	Картометрический	1.00	-
112	439348.11	2224975.96	Картометрический	1.00	-
113	439336.05	2224990.08	Картометрический	1.00	-
114	439331.30	2224995.00	Картометрический	1.00	-
115	439322.20	2225004.19	Картометрический	1.00	-
116	439307.30	2224991.89	Картометрический	1.00	-
117	439267.40	2224963.80	Картометрический	1.00	-
118	439234.30	2224943.29	Картометрический	1.00	-
119	439190.00	2224917.79	Картометрический	1.00	-
120	439134.00	2224877.29	Картометрический	1.00	-
121	439117.00	2224832.80	Картометрический	1.00	-
122	439087.96	2224813.49	Картометрический	1.00	-
123	439072.18	2224805.27	Картометрический	1.00	-
124	439047.06	2224801.93	Картометрический	1.00	-
125	439016.13	2224792.58	Картометрический	1.00	-
126	439008.10	2224781.74	Картометрический	1.00	-
127	439009.64	2224754.85	Картометрический	1.00	-
128	439004.77	2224729.53	Картометрический	1.00	-

1	2	3	4	5	6
129	438983.65	2224674.22	Картометрический	1.00	-
130	438965.68	2224631.29	Картометрический	1.00	-
131	438961.89	2224615.89	Картометрический	1.00	-
132	438965.52	2224594.84	Картометрический	1.00	-
133	438967.57	2224562.70	Картометрический	1.00	-
134	438966.48	2224549.11	Картометрический	1.00	-
135	438958.03	2224533.72	Картометрический	1.00	-
136	438956.54	2224520.59	Картометрический	1.00	-
137	438950.11	2224511.36	Картометрический	1.00	-
138	438943.28	2224509.24	Картометрический	1.00	-
139	438935.89	2224509.39	Картометрический	1.00	-
140	438929.26	2224505.39	Картометрический	1.00	-
141	438916.26	2224487.02	Картометрический	1.00	-
142	438897.49	2224465.12	Картометрический	1.00	-
143	438886.89	2224454.05	Картометрический	1.00	-
144	438884.60	2224443.24	Картометрический	1.00	-
145	438874.12	2224436.19	Картометрический	1.00	-
146	438863.48	2224429.58	Картометрический	1.00	-
147	438843.40	2224413.61	Картометрический	1.00	-
148	438832.11	2224402.09	Картометрический	1.00	-
149	438824.40	2224384.32	Картометрический	1.00	-
150	438803.44	2224360.02	Картометрический	1.00	-
151	438787.37	2224350.21	Картометрический	1.00	-
152	438777.68	2224343.30	Картометрический	1.00	-
153	438762.29	2224324.79	Картометрический	1.00	-
154	438746.76	2224295.23	Картометрический	1.00	-
155	438729.98	2224274.05	Картометрический	1.00	-
156	438722.55	2224267.69	Картометрический	1.00	-
157	438719.34	2224257.85	Картометрический	1.00	-
158	438724.16	2224248.54	Картометрический	1.00	-
159	438724.30	2224229.45	Картометрический	1.00	-
160	438719.54	2224208.59	Картометрический	1.00	-
161	438705.65	2224188.14	Картометрический	1.00	-
162	438688.83	2224180.24	Картометрический	1.00	-
163	438673.75	2224177.29	Картометрический	1.00	-
164	438658.74	2224176.22	Картометрический	1.00	-
165	438642.00	2224165.98	Картометрический	1.00	-
166	438625.72	2224152.10	Картометрический	1.00	-
167	438601.84	2224135.24	Картометрический	1.00	-
168	438588.83	2224132.07	Картометрический	1.00	-
169	438576.48	2224132.01	Картометрический	1.00	-
170	438559.27	2224136.63	Картометрический	1.00	-
171	438547.39	2224145.11	Картометрический	1.00	-
172	438537.65	2224146.72	Картометрический	1.00	-
173	438525.86	2224142.03	Картометрический	1.00	-
174	438508.07	2224132.92	Картометрический	1.00	-
175	438500.57	2224121.77	Картометрический	1.00	-
176	438506.42	2224106.84	Картометрический	1.00	-

1	2	3	4	5	6
177	438508.10	2224097.17	Картометрический	1.00	-
178	438504.65	2224087.23	Картометрический	1.00	-
179	438505.68	2224077.01	Картометрический	1.00	-
180	438503.86	2224062.51	Картометрический	1.00	-
181	438498.02	2224052.26	Картометрический	1.00	-
182	438487.30	2224040.70	Картометрический	1.00	-
183	438481.20	2224033.95	Аналитический	0.10	-
184	438484.26	2224030.79	Аналитический	0.10	-
185	438494.56	2224021.58	Аналитический	0.10	-
186	438500.76	2224020.34	Аналитический	0.10	-
187	438507.86	2224019.25	Аналитический	0.10	-
188	438512.89	2224008.58	Аналитический	0.10	-
189	438510.16	2224006.62	Аналитический	0.10	-
190	438508.34	2224005.31	Аналитический	0.10	-
191	438507.09	2224003.01	Аналитический	0.10	-
192	438506.25	2224000.45	Аналитический	0.10	-
193	438505.93	2223997.58	Аналитический	0.10	-
194	438507.03	2223994.95	Аналитический	0.10	-
195	438521.11	2223972.86	Аналитический	0.10	-
196	438528.53	2223960.85	Аналитический	0.10	-
197	438542.97	2223944.24	Аналитический	0.10	-
198	438581.20	2223910.32	Аналитический	0.10	-
199	438600.38	2223894.04	Аналитический	0.10	-
200	438616.12	2223880.71	Аналитический	0.10	-
201	438633.10	2223866.36	Аналитический	0.10	-
202	438649.97	2223850.23	Аналитический	0.10	-
203	438665.76	2223833.34	Аналитический	0.10	-
204	438679.43	2223817.51	Аналитический	0.10	-
49	438683.37	2223811.89	Аналитический	0.10	-
205	438657.40	2222906.59	Картометрический	1.00	-
206	438662.50	2222915.70	Картометрический	1.00	-
207	438676.00	2222941.80	Картометрический	1.00	-
208	438716.10	2222959.50	Картометрический	1.00	-
209	438716.40	2222971.50	Картометрический	1.00	-
210	438717.90	2222988.60	Картометрический	1.00	-
211	438716.60	2223012.30	Картометрический	1.00	-
212	438715.60	2223037.60	Картометрический	1.00	-
213	438714.20	2223046.69	Картометрический	1.00	-
214	438710.60	2223076.69	Картометрический	1.00	-
215	438704.30	2223114.19	Картометрический	1.00	-
216	438702.60	2223147.60	Картометрический	1.00	-
217	438701.50	2223159.10	Картометрический	1.00	-
218	438700.20	2223171.79	Картометрический	1.00	-
219	438714.60	2223177.50	Картометрический	1.00	-
220	438720.60	2223180.00	Картометрический	1.00	-
221	438728.70	2223183.40	Картометрический	1.00	-
222	438738.00	2223187.90	Картометрический	1.00	-

1	2	3	4	5	6
223	438740.50	2223189.10	Картометрический	1.00	-
224	438740.60	2223205.80	Картометрический	1.00	-
225	438741.40	2223233.10	Картометрический	1.00	-
226	438741.40	2223236.60	Картометрический	1.00	-
227	438730.66	2223238.08	Картометрический	1.00	-
228	438718.42	2223239.97	Картометрический	1.00	-
229	438716.80	2223284.70	Картометрический	1.00	-
230	438715.50	2223336.79	Картометрический	1.00	-
231	438715.70	2223346.00	Картометрический	1.00	-
232	438715.20	2223356.20	Картометрический	1.00	-
233	438714.40	2223367.80	Картометрический	1.00	-
234	438713.90	2223376.90	Картометрический	1.00	-
235	438713.20	2223383.40	Картометрический	1.00	-
236	438713.00	2223388.69	Картометрический	1.00	-
237	438713.10	2223390.70	Картометрический	1.00	-
238	438713.46	2223392.54	Аналитический	0.10	-
239	438710.98	2223392.36	Аналитический	0.10	-
240	438685.29	2223390.19	Аналитический	0.10	-
241	438661.27	2223387.19	Аналитический	0.10	-
242	438649.19	2223383.14	Аналитический	0.10	-
243	438646.05	2223397.83	Аналитический	0.10	-
244	438647.97	2223401.39	Аналитический	0.10	-
245	438647.48	2223408.27	Аналитический	0.10	-
246	438645.07	2223416.76	Аналитический	0.10	-
247	438634.93	2223435.82	Аналитический	0.10	-
248	438619.75	2223456.47	Аналитический	0.10	-
249	438604.64	2223471.70	Аналитический	0.10	-
250	438588.04	2223486.00	Аналитический	0.10	-
251	438570.29	2223501.15	Аналитический	0.10	-
252	438552.15	2223516.33	Аналитический	0.10	-
253	438533.77	2223532.24	Аналитический	0.10	-
254	438516.29	2223547.08	Аналитический	0.10	-
255	438499.87	2223561.17	Аналитический	0.10	-
256	438477.09	2223538.93	Картометрический	1.00	-
257	438438.30	2223484.82	Картометрический	1.00	-
258	438485.24	2223449.30	Картометрический	1.00	-
259	438454.58	2223409.78	Картометрический	1.00	-
260	438422.26	2223421.90	Картометрический	1.00	-
261	438375.63	2223436.50	Картометрический	1.00	-
262	438356.72	2223453.11	Картометрический	1.00	-
263	438368.53	2223467.55	Картометрический	1.00	-
264	438410.95	2223520.08	Картометрический	1.00	-
265	438460.59	2223583.31	Картометрический	1.00	-
266	438454.26	2223588.53	Аналитический	0.10	-
267	438456.58	2223592.02	Аналитический	0.10	-
268	438454.43	2223601.32	Аналитический	0.10	-
269	438461.74	2223609.80	Аналитический	0.10	-
270	438408.47	2223654.41	Картометрический	1.00	-

1	2	3	4	5	6
271	438370.95	2223613.00	Картометрический	1.00	-
272	438339.04	2223572.59	Картометрический	1.00	-
273	438317.59	2223550.05	Картометрический	1.00	-
274	438298.23	2223529.37	Картометрический	1.00	-
275	438279.24	2223501.90	Картометрический	1.00	-
276	438257.02	2223446.95	Картометрический	1.00	-
277	438252.13	2223379.09	Картометрический	1.00	-
278	438263.76	2223285.44	Картометрический	1.00	-
279	438244.61	2223245.55	Картометрический	1.00	-
280	438213.66	2223244.01	Картометрический	1.00	-
281	438014.13	2223238.89	Картометрический	1.00	-
282	437981.31	2223237.14	Картометрический	1.00	-
283	437984.80	2223318.31	Картометрический	1.00	-
284	437989.00	2223363.07	Картометрический	1.00	-
285	438009.11	2223376.53	Картометрический	1.00	-
286	438038.86	2223388.37	Картометрический	1.00	-
287	438058.17	2223404.04	Картометрический	1.00	-
288	438101.96	2223413.58	Картометрический	1.00	-
289	438163.86	2223430.55	Картометрический	1.00	-
290	438183.89	2223450.58	Картометрический	1.00	-
291	438178.64	2223506.99	Картометрический	1.00	-
292	438142.69	2223502.30	Картометрический	1.00	-
293	438010.98	2223492.60	Картометрический	1.00	-
294	437922.10	2223488.16	Картометрический	1.00	-
295	437826.59	2223495.35	Картометрический	1.00	-
296	437822.21	2223504.40	Аналитический	0.10	-
297	437834.80	2223557.50	Аналитический	0.10	-
298	437806.95	2223617.85	Картометрический	1.00	-
299	437809.06	2223637.73	Картометрический	1.00	-
300	437789.00	2223646.38	Картометрический	1.00	-
301	437762.42	2223659.83	Картометрический	1.00	-
302	437739.06	2223660.77	Картометрический	1.00	-
303	437719.23	2223642.17	Картометрический	1.00	-
304	437704.71	2223625.73	Картометрический	1.00	-
305	437686.74	2223600.39	Картометрический	1.00	-
306	437662.60	2223575.40	Картометрический	1.00	-
307	437666.30	2223522.00	Картометрический	1.00	-
308	437622.97	2223422.28	Картометрический	5.00	-
309	437658.10	2223412.60	Картометрический	5.00	-
310	437692.90	2223401.80	Картометрический	1.00	-
311	437754.40	2223382.99	Картометрический	1.00	-
312	437777.50	2223374.59	Картометрический	1.00	-
313	437780.50	2223359.10	Картометрический	1.00	-
314	437776.20	2223351.49	Картометрический	1.00	-
315	437769.60	2223336.40	Картометрический	1.00	-
316	437763.40	2223319.50	Картометрический	1.00	-
317	437760.10	2223309.70	Картометрический	1.00	-
318	437756.90	2223300.30	Картометрический	1.00	-

1	2	3	4	5	6
319	437753.60	2223290.50	Картометрический	1.00	-
320	437750.79	2223269.34	Картометрический	1.00	-
321	437748.79	2223253.45	Картометрический	1.00	-
322	437742.38	2223231.56	Картометрический	1.00	-
323	437744.79	2223218.29	Картометрический	1.00	-
324	437753.09	2223209.59	Картометрический	1.00	-
325	437765.00	2223210.21	Картометрический	1.00	-
326	437781.30	2223226.13	Картометрический	1.00	-
327	437794.73	2223229.67	Картометрический	1.00	-
328	437803.53	2223223.97	Картометрический	1.00	-
329	437800.66	2223203.82	Картометрический	1.00	-
330	437796.18	2223183.64	Картометрический	1.00	-
331	437790.80	2223164.30	Аналитический	2.50	-
332	437791.72	2223156.28	Картометрический	1.00	-
333	437794.90	2223148.41	Картометрический	1.00	-
334	437803.63	2223145.76	Картометрический	1.00	-
335	437808.46	2223144.24	Картометрический	1.00	-
336	437812.83	2223136.77	Картометрический	1.00	-
337	437835.28	2222974.27	Картометрический	1.00	-
338	437835.99	2222929.41	Картометрический	1.00	-
339	437862.21	2222904.39	Картометрический	1.00	-
340	437878.05	2222884.83	Картометрический	1.00	-
341	437880.72	2222877.14	Картометрический	1.00	-
342	437882.98	2222857.64	Картометрический	1.00	-
343	437879.01	2222835.51	Картометрический	1.00	-
344	437878.00	2222817.80	Картометрический	1.00	-
345	437942.73	2222820.94	Картометрический	1.00	-
346	438121.60	2222825.50	Картометрический	1.00	-
347	438182.30	2222826.70	Картометрический	1.00	-
348	438182.00	2222812.69	Картометрический	1.00	-
349	438184.50	2222773.60	Картометрический	1.00	-
350	438190.60	2222731.90	Картометрический	1.00	-
351	438193.70	2222719.09	Картометрический	1.00	-
352	438203.20	2222720.89	Картометрический	1.00	-
353	438205.00	2222697.79	Картометрический	1.00	-
354	438212.90	2222626.60	Картометрический	1.00	-
355	438214.00	2222618.20	Картометрический	1.00	-
356	438277.70	2222624.70	Картометрический	1.00	-
357	438343.80	2222631.70	Аналитический	0.30	-
358	438335.53	2222686.86	Картометрический	1.00	-
359	438335.97	2222732.58	Картометрический	1.00	-
360	438341.99	2222781.03	Картометрический	1.00	-
361	438351.81	2222794.22	Картометрический	1.00	-
362	438372.42	2222804.73	Картометрический	1.00	-
363	438444.60	2222834.50	Аналитический	0.30	-
364	438482.21	2222852.58	Аналитический	0.06	-
365	438491.20	2222856.90	Аналитический	0.06	-
366	438501.50	2222859.97	Аналитический	0.06	-

1	2	3	4	5	6
367	438519.40	2222865.30	Картометрический	1.00	-
368	438556.90	2222876.59	Картометрический	1.00	-
369	438573.30	2222881.50	Картометрический	1.00	-
370	438591.80	2222887.00	Картометрический	1.00	-
371	438594.90	2222887.90	Картометрический	1.00	-
372	438616.40	2222894.29	Картометрический	1.00	-
373	438637.60	2222900.70	Картометрический	1.00	-
205	438657.40	2222906.59	Картометрический	1.00	-
374	438549.18	2223680.51	Аналитический	0.10	-
375	438567.61	2223687.62	Аналитический	0.10	-
376	438576.91	2223694.57	Аналитический	0.10	-
377	438585.79	2223703.36	Аналитический	0.10	-
378	438616.06	2223735.07	Аналитический	0.10	-
379	438632.61	2223751.06	Аналитический	0.10	-
380	438649.53	2223768.34	Аналитический	0.10	-
381	438663.94	2223783.41	Аналитический	0.10	-
382	438667.95	2223788.40	Аналитический	0.10	-
383	438671.01	2223793.71	Аналитический	0.10	-
384	438672.53	2223798.26	Аналитический	0.10	-
385	438672.18	2223802.61	Аналитический	0.10	-
386	438668.50	2223811.33	Аналитический	0.10	-
387	438662.79	2223819.17	Аналитический	0.10	-
388	438646.40	2223837.35	Аналитический	0.10	-
389	438625.82	2223857.11	Аналитический	0.10	-
390	438578.05	2223897.77	Аналитический	0.10	-
391	438560.70	2223911.91	Аналитический	0.10	-
392	438543.23	2223925.94	Аналитический	0.10	-
393	438527.06	2223941.93	Аналитический	0.10	-
394	438511.98	2223961.38	Аналитический	0.10	-
395	438498.53	2223981.00	Аналитический	0.10	-
396	438496.82	2223983.50	Аналитический	0.10	-
397	438480.07	2223961.63	Картометрический	1.00	-
398	438452.43	2223937.97	Картометрический	1.00	-
399	438414.11	2223921.28	Картометрический	1.00	-
400	438386.70	2223907.60	Картометрический	1.00	-
401	438364.84	2223900.03	Картометрический	1.00	-
402	438346.46	2223895.06	Картометрический	1.00	-
403	438329.47	2223887.03	Картометрический	1.00	-
404	438304.92	2223849.00	Картометрический	1.00	-
405	438292.15	2223833.35	Картометрический	1.00	-
406	438276.05	2223821.57	Картометрический	1.00	-
407	438257.60	2223834.71	Картометрический	1.00	-
408	438226.08	2223829.25	Картометрический	1.00	-
409	438208.85	2223823.16	Картометрический	1.00	-
410	438199.96	2223812.21	Картометрический	1.00	-
411	438201.46	2223802.39	Картометрический	1.00	-
412	438206.61	2223792.13	Картометрический	1.00	-

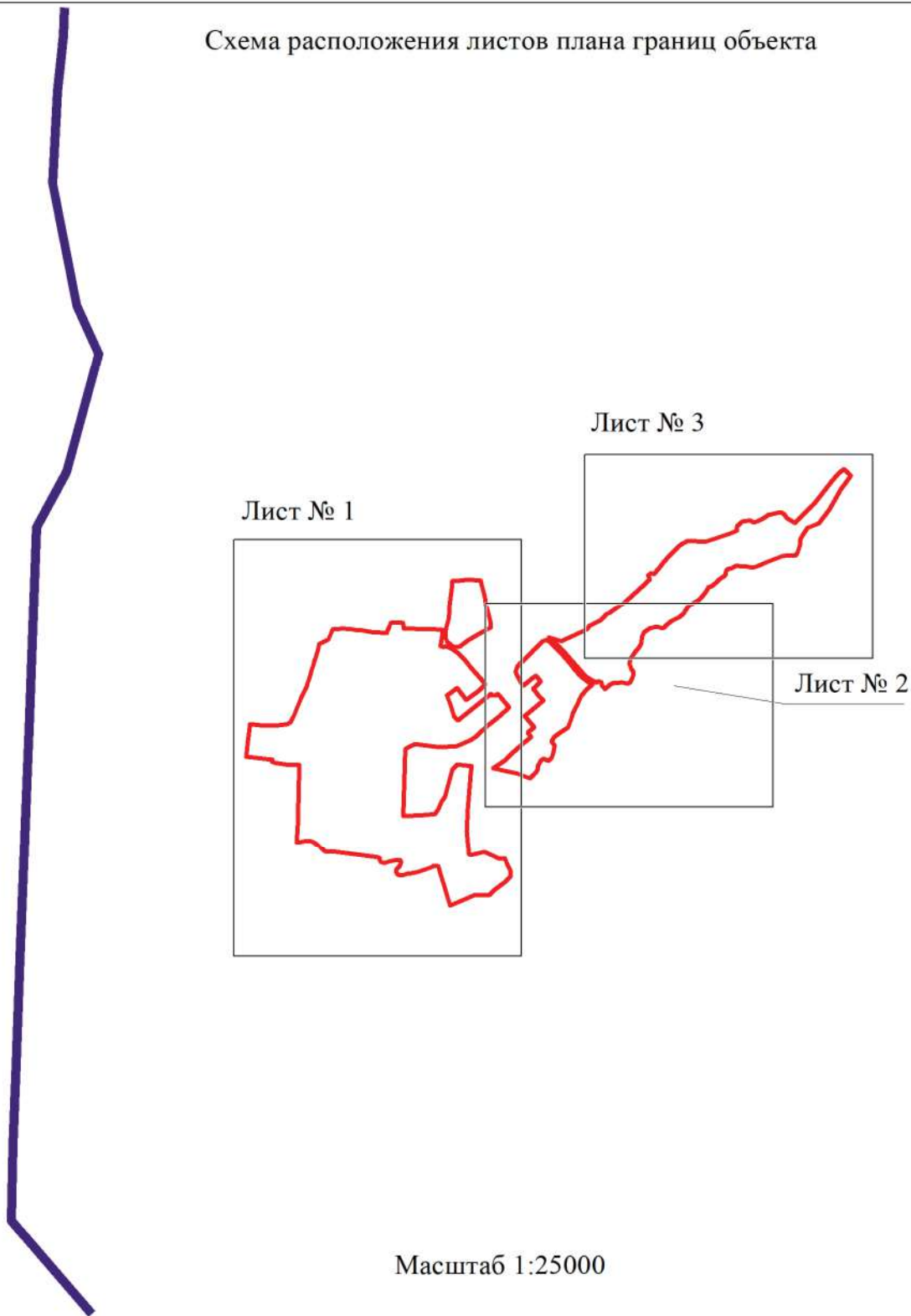
1	2	3	4	5	6
413	438199.61	2223780.38	Картометрический	1.00	-
414	438179.96	2223768.47	Картометрический	1.00	-
415	438167.05	2223768.84	Картометрический	1.00	-
416	438156.53	2223762.20	Картометрический	1.00	-
417	438128.41	2223737.13	Картометрический	1.00	-
418	438148.34	2223688.14	Картометрический	1.00	-
419	438169.76	2223591.58	Картометрический	1.00	-
420	438196.66	2223634.74	Картометрический	1.00	-
421	438235.08	2223675.05	Картометрический	1.00	-
422	438267.80	2223711.48	Картометрический	1.00	-
423	438293.06	2223741.88	Картометрический	1.00	-
424	438309.34	2223729.86	Картометрический	1.00	-
425	438316.89	2223738.35	Картометрический	1.00	-
426	438329.85	2223753.72	Картометрический	1.00	-
427	438373.68	2223716.74	Картометрический	1.00	-
428	438435.31	2223790.37	Картометрический	1.00	-
429	438457.89	2223769.59	Картометрический	1.00	-
430	438483.13	2223750.79	Картометрический	1.00	-
431	438510.88	2223779.73	Картометрический	1.00	-
432	438532.42	2223760.83	Картометрический	1.00	-
433	438522.19	2223746.07	Картометрический	1.00	-
434	438493.80	2223710.40	Картометрический	1.00	-
435	438510.34	2223699.29	Картометрический	1.00	-
436	438533.37	2223687.65	Аналитический	0.10	-
374	438549.18	2223680.51	Аналитический	0.10	-

3. Сведения о характерных точках части (частей) границы объекта

Обозначение характерных точек части границы	Координаты, м		Метод определения координат характерной точки	Средняя квадратическая погрешность положения характерной точки (Mt), м	Описание обозначения точки на местности (при наличии)
	X	Y			
1	2	3	4	5	6
Часть №					
-	-	-	-	-	-




План границ объекта

Схема расположения листов плана границ объекта



Масштаб 1:25000

Используемые условные знаки и обозначения:

-  границы территориальной зоны
-  границы муниципального образования
-  область и номер листа плана границ объекта

Руководитель БУВО «Нормативно-проектный центр»



Подпись _____ Ю.В.Шалыгина Дата « ____ » _____ 2021 г.

Место для оттиска печати (при наличии) лица, составившего описание местоположения границ объекта

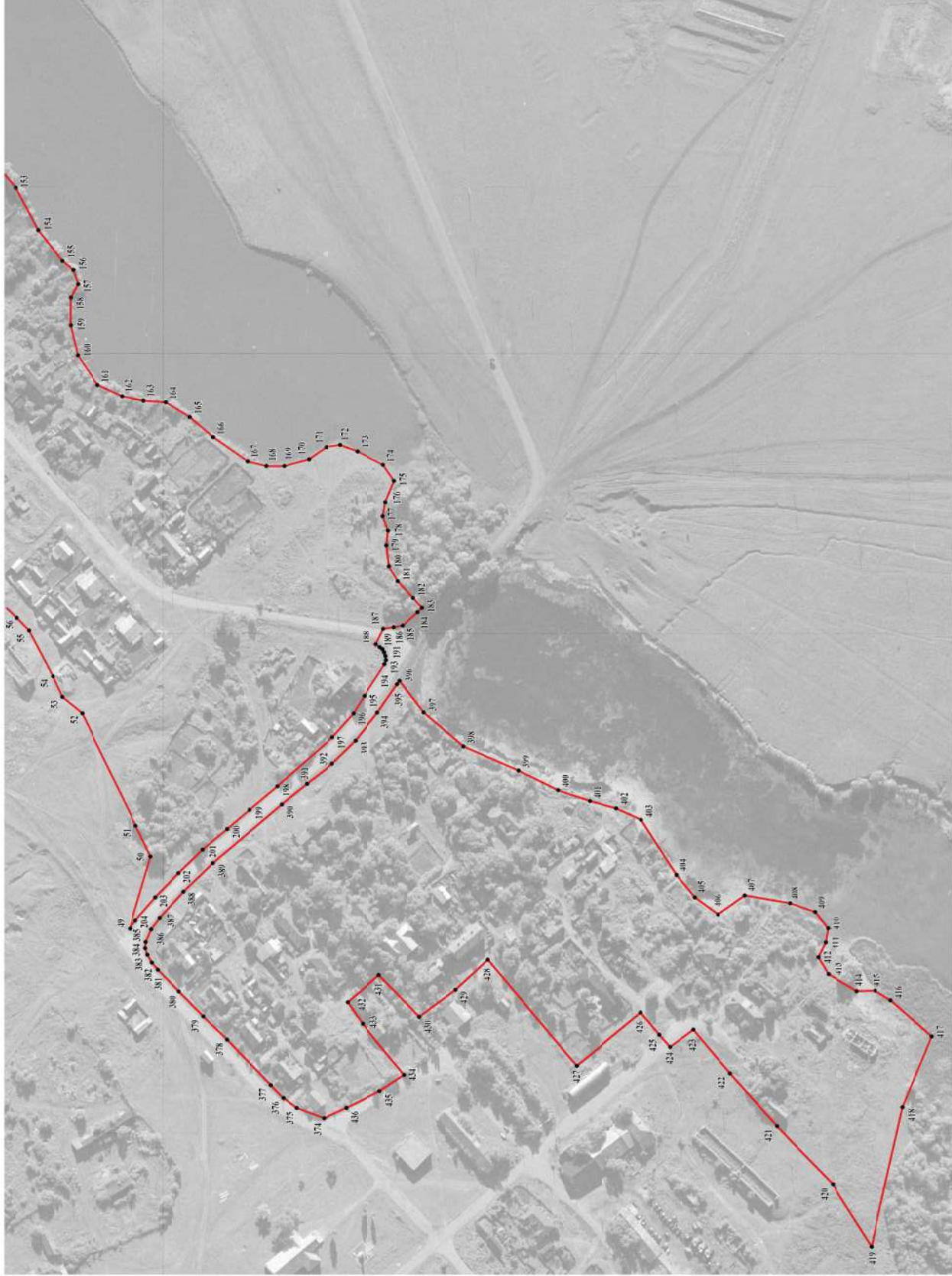


Масштаб 1:2000

Используемые условные знаки и обозначения:

-  граница территориальной зоны
-  характерная точка границ территориальной зоны

Руководитель БУВО «Нормативно-проектный центр»
Подпись Ю.В.Шальгина Дата « » 2021г.
Место для отставки печати (при наличии) лица, составившего описание местности и плана границ объекта



Используемые условные знаки и обозначения:

- границы территориальной зоны
- 200 — характеристическая точка границ территориальной зоны

Масштаб 1:2000



Масштаб 1:2000

Используемые условные знаки и обозначения:

- Границы территориальной зоны
- характерная точка границ территориальной зоны

ОПИСАНИЕ МЕСТОПОЛОЖЕНИЯ ГРАНИЦ

Общественно-деловая зона посёлка Долиновский - ОД/11

(наименование объекта, местоположение границ которого описано
(далее - объект)

Раздел 1

Сведения об объекте		
№ п/п	Характеристики объекта	Описание характеристик
1	2	3
1	Местоположение объекта	Воронежская область, Новохопёрский муниципальный район, Коленовское сельское поселение, посёлок Долиновский
2	Площадь объекта \pm величина погрешности определения площади ($P \pm \Delta P$)	-
3	Иные характеристики объекта	-

Раздел 2

Сведения о местоположении границ объекта					
1. Система координат: МСК - 36, зона 2					
2. Сведения о характерных точках границ объекта					
Обозначение характерных точек границ	Координаты, м		Метод определения координат характерной точки	Средняя квадратическая погрешность положения характерной точки (Mt), м	Описание обозначения точки на местности (при наличии)
	X	Y			
1	2	3	4	5	6
1	438647.35	2223459.49	Аналитический	0.10	-
2	438673.40	2223493.73	Картометрический	1.00	-
3	438694.57	2223531.06	Картометрический	1.00	-
4	438723.90	2223582.52	Картометрический	1.00	-
5	438689.30	2223594.99	Картометрический	1.00	-
6	438661.13	2223607.09	Картометрический	1.00	-
7	438560.22	2223670.36	Аналитический	0.10	-
8	438542.21	2223662.38	Аналитический	0.10	-
9	438526.45	2223648.91	Аналитический	0.10	-
10	438515.94	2223637.36	Аналитический	0.10	-
11	438505.71	2223627.06	Аналитический	0.10	-
12	438490.48	2223611.23	Аналитический	0.10	-
13	438479.71	2223596.92	Аналитический	0.10	-
14	438486.05	2223587.79	Аналитический	0.10	-
15	438519.59	2223559.61	Аналитический	0.10	-
16	438553.26	2223530.88	Аналитический	0.10	-
17	438585.73	2223503.67	Аналитический	0.10	-
18	438602.82	2223489.09	Аналитический	0.10	-
19	438620.61	2223472.84	Аналитический	0.10	-
20	438632.27	2223461.10	Аналитический	0.10	-
21	438636.71	2223460.16	Аналитический	0.10	-
22	438638.28	2223463.66	Аналитический	0.10	-
1	438647.35	2223459.49	Аналитический	0.10	-
23	438454.58	2223409.78	Картометрический	1.00	-
24	438485.24	2223449.30	Картометрический	1.00	-
25	438438.30	2223484.82	Картометрический	1.00	-
26	438477.09	2223538.93	Картометрический	1.00	-
27	438499.87	2223561.17	Аналитический	0.10	-
28	438484.80	2223574.11	Аналитический	0.10	-
29	438469.32	2223585.01	Аналитический	0.10	-
30	438464.17	2223580.36	Аналитический	0.10	-
31	438460.59	2223583.31	Картометрический	1.00	-
32	438410.95	2223520.08	Картометрический	1.00	-

1	2	3	4	5	6
33	438368.53	2223467.55	Картометрический	1.00	-
34	438356.72	2223453.11	Картометрический	1.00	-
35	438375.63	2223436.50	Картометрический	1.00	-
36	438422.26	2223421.90	Картометрический	1.00	-
23	438454.58	2223409.78	Картометрический	1.00	-
37	438469.60	2223607.26	Аналитический	0.10	-
38	438475.19	2223612.81	Аналитический	0.10	-
39	438488.95	2223628.16	Аналитический	0.10	-
40	438503.14	2223643.39	Аналитический	0.10	-
41	438520.43	2223660.42	Аналитический	0.10	-
42	438530.55	2223670.36	Аналитический	0.10	-
43	438531.49	2223673.03	Аналитический	0.10	-
44	438530.98	2223675.42	Аналитический	0.10	-
45	438527.22	2223678.75	Аналитический	0.10	-
46	438533.37	2223687.65	Аналитический	0.10	-
47	438510.34	2223699.29	Картометрический	1.00	-
48	438493.80	2223710.40	Картометрический	1.00	-
49	438522.19	2223746.07	Картометрический	1.00	-
50	438532.42	2223760.83	Картометрический	1.00	-
51	438510.88	2223779.73	Картометрический	1.00	-
52	438483.13	2223750.79	Картометрический	1.00	-
53	438457.89	2223769.59	Картометрический	1.00	-
54	438435.31	2223790.37	Картометрический	1.00	-
55	438373.68	2223716.74	Картометрический	1.00	-
56	438329.85	2223753.72	Картометрический	1.00	-
57	438316.89	2223738.35	Картометрический	1.00	-
58	438309.34	2223729.86	Картометрический	1.00	-
59	438293.06	2223741.88	Картометрический	1.00	-
60	438267.80	2223711.48	Картометрический	1.00	-
61	438235.08	2223675.05	Картометрический	1.00	-
62	438196.66	2223634.74	Картометрический	1.00	-
63	438169.76	2223591.58	Картометрический	1.00	-
64	438177.43	2223520.88	Картометрический	1.00	-
65	438178.64	2223506.99	Картометрический	1.00	-
66	438183.89	2223450.58	Картометрический	1.00	-
67	438163.86	2223430.55	Картометрический	1.00	-
68	438101.96	2223413.58	Картометрический	1.00	-
69	438058.17	2223404.04	Картометрический	1.00	-
70	438038.86	2223388.37	Картометрический	1.00	-
71	438009.11	2223376.53	Аналитический	0.10	-
72	437989.00	2223363.07	Картометрический	1.00	-
73	437984.80	2223318.31	Картометрический	1.00	-
74	437981.31	2223237.14	Картометрический	1.00	-
75	438014.13	2223238.89	Картометрический	1.00	-
76	438213.66	2223244.01	Картометрический	1.00	-
77	438244.61	2223245.55	Картометрический	1.00	-
78	438263.76	2223285.44	Картометрический	1.00	-

1	2	3	4	5	6
79	438252.13	2223379.09	Картометрический	1.00	-
80	438257.02	2223446.95	Картометрический	1.00	-
81	438279.24	2223501.90	Картометрический	1.00	-
82	438298.23	2223529.37	Картометрический	1.00	-
83	438317.59	2223550.05	Картометрический	1.00	-
84	438339.04	2223572.59	Картометрический	1.00	-
85	438370.95	2223613.00	Картометрический	1.00	-
86	438408.47	2223654.41	Картометрический	1.00	-
87	438461.74	2223609.80	Аналитический	0.10	-
37	438469.60	2223607.26	Аналитический	0.10	-

3. Сведения о характерных точках части (частей) границы объекта

Обозначение характерных точек части границы	Координаты, м		Метод определения координат характерной точки	Средняя квадратическая погрешность положения характерной точки (Mt), м	Описание обозначения точки на местности (при наличии)
	X	Y			
1	2	3	4	5	6
Часть №					
-	-	-	-	-	-



Масштаб 1:2000

Используемые условные знаки и обозначения:

- граница территориальной зоны
- 1 характерная точка границ территориальной зоны

Руководитель БУВО «Нормативно-проектный центр»
 Подпись _____ Ю.В.Шальгина Дата « ____ » _____ 2021г.
 Место для оттиска печати (при наличии) лица, составившего описание местоположения границ объекта

ОПИСАНИЕ МЕСТОПОЛОЖЕНИЯ ГРАНИЦ

Зона улиц, дорог, инженерной и транспортной инфраструктуры
посёлка Долиновский - ИТ1/11

(наименование объекта, местоположение границ которого описано
(далее - объект)

Раздел 1

Сведения об объекте		
№ п/п	Характеристики объекта	Описание характеристик
1	2	3
1	Местоположение объекта	Воронежская область, Новохопёрский муниципальный район, Коленовское сельское поселение, посёлок Долиновский
2	Площадь объекта \pm величина погрешности определения площади ($P \pm \Delta P$)	-
3	Иные характеристики объекта	-

Раздел 2

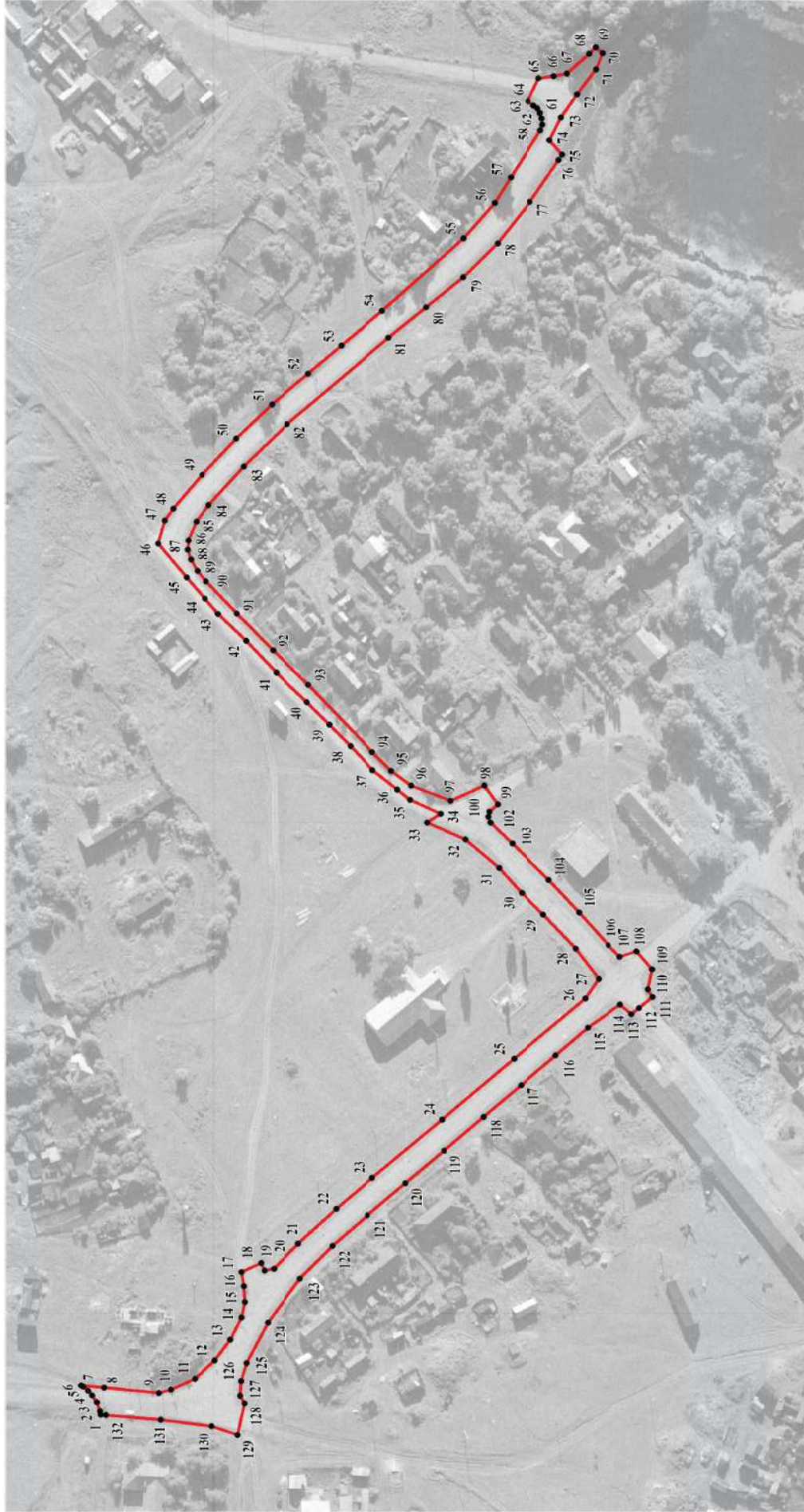
Сведения о местоположении границ объекта					
1. Система координат: МСК - 36, зона 2					
2. Сведения о характерных точках границ объекта					
Обозначение характерных точек границ	Координаты, м		Метод определения координат характерной точки	Средняя квадратическая погрешность положения характерной точки (Mt), м	Описание обозначения точки на местности (при наличии)
	X	Y			
1	2	3	4	5	6
1	438713.46	2223392.54	Аналитический	0.10	-
2	438713.80	2223394.30	Аналитический	0.10	-
3	438715.30	2223398.40	Аналитический	0.10	-
4	438717.50	2223401.60	Аналитический	0.10	-
5	438719.40	2223403.80	Аналитический	0.10	-
6	438721.50	2223405.80	Аналитический	0.10	-
7	438722.48	2223406.40	Аналитический	0.10	-
8	438711.90	2223405.31	Аналитический	0.10	-
9	438686.13	2223402.80	Аналитический	0.10	-
10	438680.58	2223404.26	Аналитический	0.10	-
11	438669.16	2223409.40	Аналитический	0.10	-
12	438659.95	2223417.97	Аналитический	0.10	-
13	438652.60	2223427.85	Аналитический	0.10	-
14	438647.44	2223438.24	Аналитический	0.10	-
15	438645.79	2223445.42	Аналитический	0.10	-
16	438646.35	2223452.94	Аналитический	0.10	-
17	438647.35	2223459.49	Аналитический	0.10	-
18	438638.28	2223463.66	Аналитический	0.10	-
19	438636.71	2223460.16	Аналитический	0.10	-
20	438632.27	2223461.10	Аналитический	0.10	-
21	438620.61	2223472.84	Аналитический	0.10	-
22	438602.82	2223489.09	Аналитический	0.10	-
23	438585.73	2223503.67	Аналитический	0.10	-
24	438553.26	2223530.88	Аналитический	0.10	-
25	438519.59	2223559.61	Аналитический	0.10	-
26	438486.05	2223587.79	Аналитический	0.10	-
27	438479.71	2223596.92	Аналитический	0.10	-
28	438490.48	2223611.23	Аналитический	0.10	-
29	438505.71	2223627.06	Аналитический	0.10	-
30	438515.94	2223637.36	Аналитический	0.10	-
31	438526.45	2223648.91	Аналитический	0.10	-
32	438542.21	2223662.38	Аналитический	0.10	-
33	438560.22	2223670.36	Аналитический	0.10	-
34	438553.93	2223674.31	Аналитический	0.10	-

1	2	3	4	5	6
35	438568.04	2223680.93	Аналитический	0.10	-
36	438574.01	2223685.66	Аналитический	0.10	-
37	438585.64	2223694.82	Аналитический	0.10	-
38	438596.26	2223706.16	Аналитический	0.10	-
39	438606.07	2223716.20	Аналитический	0.10	-
40	438616.47	2223726.74	Аналитический	0.10	-
41	438631.16	2223740.56	Аналитический	0.10	-
42	438645.20	2223755.47	Аналитический	0.10	-
43	438658.36	2223768.27	Аналитический	0.10	-
44	438664.47	2223775.25	Аналитический	0.10	-
45	438673.05	2223785.36	Аналитический	0.10	-
46	438686.48	2223801.14	Аналитический	0.10	-
47	438683.37	2223811.89	Аналитический	0.10	-
48	438679.43	2223817.51	Аналитический	0.10	-
49	438665.76	2223833.34	Аналитический	0.10	-
50	438649.97	2223850.23	Аналитический	0.10	-
51	438633.10	2223866.36	Аналитический	0.10	-
52	438616.12	2223880.71	Аналитический	0.10	-
53	438600.38	2223894.04	Аналитический	0.10	-
54	438581.20	2223910.32	Аналитический	0.10	-
55	438542.97	2223944.24	Аналитический	0.10	-
56	438528.53	2223960.85	Аналитический	0.10	-
57	438521.11	2223972.86	Аналитический	0.10	-
58	438507.03	2223994.95	Аналитический	0.10	-
59	438505.93	2223997.58	Аналитический	0.10	-
60	438506.25	2224000.45	Аналитический	0.10	-
61	438507.09	2224003.01	Аналитический	0.10	-
62	438508.34	2224005.31	Аналитический	0.10	-
63	438510.16	2224006.62	Аналитический	0.10	-
64	438512.89	2224008.58	Аналитический	0.10	-
65	438507.86	2224019.25	Аналитический	0.10	-
66	438500.76	2224020.34	Аналитический	0.10	-
67	438494.56	2224021.58	Аналитический	0.10	-
68	438484.26	2224030.79	Аналитический	0.10	-
69	438481.20	2224033.95	Аналитический	0.10	-
70	438478.00	2224031.10	Аналитический	0.10	-
71	438481.00	2224023.60	Аналитический	0.10	-
72	438489.90	2224011.90	Аналитический	0.10	-
73	438497.40	2224001.10	Аналитический	0.10	-
74	438502.70	2223990.30	Аналитический	0.10	-
75	438496.82	2223983.50	Аналитический	0.10	-
76	438498.53	2223981.00	Аналитический	0.10	-
77	438511.98	2223961.38	Аналитический	0.10	-
78	438527.06	2223941.93	Аналитический	0.10	-
79	438543.23	2223925.94	Аналитический	0.10	-
80	438560.70	2223911.91	Аналитический	0.10	-
81	438578.05	2223897.77	Аналитический	0.10	-
82	438625.82	2223857.11	Аналитический	0.10	-

1	2	3	4	5	6
83	438646.40	2223837.35	Аналитический	0.10	-
84	438662.79	2223819.17	Аналитический	0.10	-
85	438668.50	2223811.33	Аналитический	0.10	-
86	438672.18	2223802.61	Аналитический	0.10	-
87	438672.53	2223798.26	Аналитический	0.10	-
88	438671.01	2223793.71	Аналитический	0.10	-
89	438667.95	2223788.40	Аналитический	0.10	-
90	438663.94	2223783.41	Аналитический	0.10	-
91	438649.53	2223768.34	Аналитический	0.10	-
92	438632.61	2223751.06	Аналитический	0.10	-
93	438616.06	2223735.07	Аналитический	0.10	-
94	438585.79	2223703.36	Аналитический	0.10	-
95	438576.91	2223694.57	Аналитический	0.10	-
96	438567.61	2223687.62	Аналитический	0.10	-
97	438549.18	2223680.51	Аналитический	0.10	-
98	438533.37	2223687.65	Аналитический	0.10	-
99	438527.22	2223678.75	Аналитический	0.10	-
100	438530.98	2223675.42	Аналитический	0.10	-
101	438531.49	2223673.03	Аналитический	0.10	-
102	438530.55	2223670.36	Аналитический	0.10	-
103	438520.43	2223660.42	Аналитический	0.10	-
104	438503.14	2223643.39	Аналитический	0.10	-
105	438488.95	2223628.16	Аналитический	0.10	-
106	438475.19	2223612.81	Аналитический	0.10	-
107	438469.60	2223607.26	Аналитический	0.10	-
108	438461.74	2223609.80	Аналитический	0.10	-
109	438454.43	2223601.32	Аналитический	0.10	-
110	438456.58	2223592.02	Аналитический	0.10	-
111	438454.26	2223588.53	Аналитический	0.10	-
112	438460.59	2223583.31	Аналитический	0.10	-
113	438464.17	2223580.36	Аналитический	0.10	-
114	438469.32	2223585.01	Аналитический	0.10	-
115	438484.80	2223574.11	Аналитический	0.10	-
116	438499.87	2223561.17	Аналитический	0.10	-
117	438516.29	2223547.08	Аналитический	0.10	-
118	438533.77	2223532.24	Аналитический	0.10	-
119	438552.15	2223516.33	Аналитический	0.10	-
120	438570.29	2223501.15	Аналитический	0.10	-
121	438588.04	2223486.00	Аналитический	0.10	-
122	438604.64	2223471.70	Аналитический	0.10	-
123	438619.75	2223456.47	Аналитический	0.10	-
124	438634.93	2223435.82	Аналитический	0.10	-
125	438645.07	2223416.76	Аналитический	0.10	-
126	438647.48	2223408.27	Аналитический	0.10	-
127	438647.97	2223401.39	Аналитический	0.10	-
128	438646.05	2223397.83	Аналитический	0.10	-
129	438649.19	2223383.14	Аналитический	0.10	-
130	438661.27	2223387.19	Аналитический	0.10	-

1	2	3	4	5	6
131	438685.29	2223390.19	Аналитический	0.10	-
132	438710.98	2223392.36	Аналитический	0.10	-
1	438713.46	2223392.54	Аналитический	0.10	-
3. Сведения о характерных точках части (частей) границы объекта					
Обозначение характерных точек части границы	Координаты, м		Метод определения координат характерной точки	Средняя квадратическая погрешность положения характерной точки (Mt), м	Описание обозначения точки на местности (при наличии)
	X	Y			
1	2	3	4	5	6
Часть №					
-	-	-	-	-	-

План границ объекта



Масштаб 1:2000

Используемые условные знаки и обозначения:

- границы территориальной зоны
- 1 характерная точка границ территориальной зоны

Руководитель БУВО «Нормативно-проектный центр»

Подпись _____ Ю.В. Шальгина Дата « ____ » _____ 2021 г.

Место для оттиска печати (при наличии) лица, составившего описание местоположения границ объекта

ОПИСАНИЕ МЕСТОПОЛОЖЕНИЯ ГРАНИЦ

Зона рекреационного назначения - объектов отдыха посёлка Долиновский - Р1/11

(наименование объекта, местоположение границ которого описано
(далее - объект)

Раздел 1

Сведения об объекте		
№ п/п	Характеристики объекта	Описание характеристик
1	2	3
1	Местоположение объекта	Воронежская область, Новохопёрский муниципальный район, Коленовское сельское поселение, посёлок Долиновский
2	Площадь объекта \pm величина погрешности определения площади ($P \pm \Delta P$)	-
3	Иные характеристики объекта	-

Раздел 2


Сведения о местоположении границ объекта					
1. Система координат: МСК - 36, зона 2					
2. Сведения о характерных точках границ объекта					
Обозначение характерных точек границ	Координаты, м		Метод определения координат характерной точки	Средняя квадратическая погрешность положения характерной точки (Mt), м	Описание обозначения точки на местности (при наличии)
	X	Y			
1	2	3	4	5	6
1	438178.64	2223506.99	Картометрический	1.00	-
2	438177.43	2223520.88	Картометрический	1.00	-
3	438169.76	2223591.58	Картометрический	1.00	-
4	438148.34	2223688.14	Картометрический	1.00	-
5	438128.41	2223737.13	Картометрический	1.00	-
6	438096.03	2223715.75	Картометрический	1.00	-
7	438079.99	2223708.60	Картометрический	1.00	-
8	438064.96	2223707.58	Картометрический	1.00	-
9	438060.64	2223713.96	Картометрический	1.00	-
10	438054.04	2223718.60	Картометрический	1.00	-
11	438043.56	2223717.13	Картометрический	1.00	-
12	438035.41	2223710.92	Картометрический	1.00	-
13	438026.49	2223704.75	Картометрический	1.00	-
14	438019.69	2223695.86	Картометрический	1.00	-
15	438002.66	2223681.11	Картометрический	1.00	-
16	437982.15	2223675.00	Картометрический	1.00	-
17	437971.36	2223669.28	Картометрический	1.00	-
18	437971.46	2223678.56	Картометрический	1.00	-
19	437981.06	2223695.20	Картометрический	1.00	-
20	438000.62	2223720.76	Картометрический	1.00	-
21	438022.44	2223739.37	Картометрический	1.00	-
22	438011.87	2223747.43	Картометрический	1.00	-
23	437969.70	2223723.47	Картометрический	1.00	-
24	437943.91	2223704.08	Картометрический	1.00	-
25	437919.36	2223700.75	Картометрический	1.00	-
26	437895.67	2223705.54	Картометрический	1.00	-
27	437882.71	2223710.37	Картометрический	1.00	-
28	437870.67	2223709.67	Картометрический	1.00	-
29	437852.38	2223698.60	Картометрический	1.00	-
30	437835.87	2223688.09	Картометрический	1.00	-
31	437827.12	2223667.17	Картометрический	1.00	-
32	437822.91	2223646.27	Картометрический	1.00	-
33	437809.06	2223637.73	Картометрический	1.00	-
34	437806.95	2223617.85	Картометрический	1.00	-

1	2	3	4	5	6
35	437834.80	2223557.50	Аналитический	0.10	-
36	437822.21	2223504.40	Аналитический	0.10	-
37	437826.59	2223495.35	Картометрический	1.00	-
38	437922.10	2223488.16	Картометрический	1.00	-
39	438010.98	2223492.60	Картометрический	1.00	-
40	438142.69	2223502.30	Картометрический	1.00	-
1	438178.64	2223506.99	Картометрический	1.00	-

3. Сведения о характерных точках части (частей) границы объекта

Обозначение характерных точек части границы	Координаты, м		Метод определения координат характерной точки	Средняя квадратическая погрешность положения характерной точки (Mt), м	Описание обозначения точки на местности (при наличии)
	X	Y			
1	2	3	4	5	6
Часть №					
-	-	-	-	-	-

План границ объекта



Масштаб 1:2000

Используемые условные знаки и обозначения:



границы территориальной зоны



характерная точка границ территориальной зоны

Руководитель БУВО «Нормативно-проектный центр»

Подпись _____ Ю.В.Шалыгина Дата « ____ » _____ 2021 г.

Место для оттиска печати (при наличии) лица, составившего описание местоположения границ объекта

Приложение № 12
к правилам землепользования и застройки
Коленовского сельского поселения
Новохопёрского муниципального района
Воронежской области

СВЕДЕНИЯ О ГРАНИЦАХ ТЕРРИТОРИАЛЬНЫХ ЗОН,
СОДЕРЖАЩИЕ ГРАФИЧЕСКОЕ ОПИСАНИЕ МЕСТОПОЛОЖЕНИЯ
ГРАНИЦ ТЕРРИТОРИАЛЬНЫХ ЗОН, ПЕРЕЧЕНЬ КООРДИНАТ
ХАРАКТЕРНЫХ ТОЧЕК ГРАНИЦ ТЕРРИТОРИАЛЬНЫХ ЗОН
ПОСЁЛКА ЖЁЛТЫЕ ПРУДЫ

ОПИСАНИЕ МЕСТОПОЛОЖЕНИЯ ГРАНИЦ

Зона застройки индивидуальными жилыми домами посёлка Жёлтые Пруды - Ж1/12

(наименование объекта, местоположение границ которого описано
(далее - объект)

Раздел 1

Сведения об объекте		
№ п/п	Характеристики объекта	Описание характеристик
1	2	3
1	Местоположение объекта	Воронежская область, Новохопёрский муниципальный район, Коленовское сельское поселение, посёлок Жёлтые Пруды
2	Площадь объекта \pm величина погрешности определения площади ($P \pm \Delta P$)	-
3	Иные характеристики объекта	-

Раздел 2

Сведения о местоположении границ объекта					
1. Система координат: МСК - 36, зона 2					
2. Сведения о характерных точках границ объекта					
Обозначение характерных точек границ	Координаты, м		Метод определения координат характерной точки	Средняя квадратическая погрешность положения характерной точки (Mt), м	Описание обозначения точки на местности (при наличии)
	X	Y			
1	2	3	4	5	6
1	437647.80	2231259.70	Картометрический	1.00	-
2	437642.10	2231293.50	Картометрический	1.00	-
3	437650.20	2231355.40	Картометрический	1.00	-
4	437549.50	2231443.69	Картометрический	1.00	-
5	437521.10	2231468.59	Картометрический	1.00	-
6	437518.91	2231510.60	Картометрический	1.00	-
7	437515.00	2231572.80	Картометрический	1.00	-
8	437504.90	2231626.20	Картометрический	1.00	-
9	437492.80	2231684.59	Картометрический	1.00	-
10	437478.90	2231738.40	Картометрический	1.00	-
11	437470.00	2231769.30	Картометрический	1.00	-
12	437457.30	2231818.39	Картометрический	1.00	-
13	437428.80	2231859.00	Картометрический	1.00	-
14	437405.17	2231881.50	Картометрический	1.00	-
15	437370.40	2231888.70	Картометрический	1.00	-
16	437336.20	2231883.49	Картометрический	1.00	-
17	437297.10	2231876.59	Картометрический	1.00	-
18	437263.20	2231873.10	Картометрический	1.00	-
19	437262.27	2231816.70	Картометрический	1.00	-
20	437279.23	2231756.90	Картометрический	1.00	-
21	437304.77	2231698.08	Картометрический	1.00	-
22	437351.23	2231588.19	Картометрический	1.00	-
23	437381.93	2231496.88	Картометрический	1.00	-
24	437402.94	2231435.87	Картометрический	1.00	-
25	437424.35	2231359.11	Картометрический	1.00	-
26	437460.31	2231267.81	Картометрический	1.00	-
27	437493.20	2231212.90	Картометрический	1.00	-
28	437512.60	2231224.20	Картометрический	1.00	-
29	437547.00	2231214.90	Картометрический	1.00	-
30	437623.20	2231247.60	Картометрический	1.00	-
1	437647.80	2231259.70	Картометрический	1.00	-
31	437306.30	2231253.19	Картометрический	1.00	-
32	437309.21	2231281.95	Картометрический	1.00	-

1	2	3	4	5	6
33	437302.75	2231340.12	Картометрический	1.00	-
34	437282.14	2231415.27	Картометрический	1.00	-
35	437269.86	2231483.95	Картометрический	1.00	-
36	437254.99	2231556.51	Картометрический	1.00	-
37	437236.09	2231638.93	Картометрический	1.00	-
38	437234.15	2231654.93	Картометрический	1.00	-
39	437227.36	2231666.24	Картометрический	1.00	-
40	437213.95	2231693.23	Картометрический	1.00	-
41	437205.22	2231739.45	Картометрический	1.00	-
42	437189.54	2231804.25	Картометрический	1.00	-
43	437177.26	2231839.80	Картометрический	1.00	-
44	437169.67	2231864.53	Картометрический	1.00	-
45	437167.18	2231875.52	Картометрический	1.00	-
46	437131.10	2231870.70	Картометрический	1.00	-
47	437061.80	2231856.60	Картометрический	1.00	-
48	437045.80	2231852.70	Картометрический	1.00	-
49	437052.20	2231826.60	Картометрический	1.00	-
50	437063.90	2231778.40	Картометрический	1.00	-
51	437077.20	2231723.50	Картометрический	1.00	-
52	437089.80	2231671.30	Картометрический	1.00	-
53	437102.30	2231615.59	Картометрический	1.00	-
54	437111.50	2231571.79	Картометрический	1.00	-
55	437116.80	2231547.00	Картометрический	1.00	-
56	437134.26	2231539.94	Картометрический	1.00	-
57	437141.90	2231524.09	Картометрический	1.00	-
58	437150.80	2231487.30	Картометрический	1.00	-
59	437153.50	2231460.19	Картометрический	1.00	-
60	437156.30	2231441.50	Картометрический	1.00	-
61	437162.80	2231396.89	Картометрический	1.00	-
62	437149.83	2231344.68	Картометрический	1.00	-
63	437154.41	2231314.20	Картометрический	1.00	-
64	437165.44	2231297.29	Картометрический	1.00	-
65	437186.20	2231263.20	Картометрический	1.00	-
66	437208.90	2231254.90	Картометрический	1.00	-
67	437226.30	2231231.70	Картометрический	1.00	-
68	437269.10	2231248.69	Картометрический	1.00	-
31	437306.30	2231253.19	Картометрический	1.00	-



3. Сведения о характерных точках части (частей) границы объекта

Обозначение характерных точек части границы	Координаты, м		Метод определения координат характерной точки	Средняя квадратическая погрешность положения характерной точки (Mt), м	Описание обозначения точки на местности (при наличии)
	X	Y			
1	2	3	4	5	6
Часть №					
-	-	-	-	-	-

План границ объекта



Используемые условные знаки и обозначения:

-  границы территориальной зоны
-  характерная точка границ территориальной зоны

Руководитель БУВО «Нормативно-проектный центр»

Подпись _____ Ю.В.Шальгина Дата « ____ » _____ 2021г.

Масштаб 1:5000

Место для оттиска печати (при наличии) лица, составившего описание местоположения границ объекта

ОПИСАНИЕ МЕСТОПОЛОЖЕНИЯ ГРАНИЦ

Зона сельскохозяйственного использования в границах населенного пункта
посёлка Жёлтые Пруды - СХ1/12

(наименование объекта, местоположение границ которого описано
(далее - объект)

Раздел 1

Сведения об объекте		
№ п/п	Характеристики объекта	Описание характеристик
1	2	3
1	Местоположение объекта	Воронежская область, Новохопёрский муниципальный район, Коленовское сельское поселение, посёлок Жёлтые Пруды
2	Площадь объекта \pm величина погрешности определения площади ($P \pm \Delta P$)	-
3	Иные характеристики объекта	-

Раздел 2



Сведения о местоположении границ объекта					
1. Система координат: МСК - 36, зона 2					
2. Сведения о характерных точках границ объекта					
Обозначение характерных точек границ	Координаты, м		Метод определения координат характерной точки	Средняя квадратическая погрешность положения характерной точки (Mt), м	Описание обозначения точки на местности (при наличии)
	X	Y			
1	2	3	4	5	6
1	437493.20	2231212.90	Картометрический	1.00	-
2	437460.31	2231267.81	Картометрический	1.00	-
3	437424.35	2231359.11	Картометрический	1.00	-
4	437402.94	2231435.87	Картометрический	1.00	-
5	437381.93	2231496.88	Картометрический	1.00	-
6	437351.23	2231588.19	Картометрический	1.00	-
7	437304.77	2231698.08	Картометрический	1.00	-
8	437279.23	2231756.90	Картометрический	1.00	-
9	437262.27	2231816.70	Картометрический	1.00	-
10	437263.20	2231873.10	Картометрический	1.00	-
11	437232.00	2231870.10	Картометрический	1.00	-
12	437215.50	2231868.49	Картометрический	1.00	-
13	437191.70	2231878.80	Картометрический	1.00	-
14	437167.18	2231875.52	Картометрический	1.00	-
15	437169.67	2231864.53	Картометрический	1.00	-
16	437177.26	2231839.80	Картометрический	1.00	-
17	437189.54	2231804.25	Картометрический	1.00	-
18	437205.22	2231739.45	Картометрический	1.00	-
19	437213.95	2231693.23	Картометрический	1.00	-
20	437227.36	2231666.24	Картометрический	1.00	-
21	437234.15	2231654.93	Картометрический	1.00	-
22	437236.09	2231638.93	Картометрический	1.00	-
23	437254.99	2231556.51	Картометрический	1.00	-
24	437269.86	2231483.95	Картометрический	1.00	-
25	437282.14	2231415.27	Картометрический	1.00	-
26	437302.75	2231340.12	Картометрический	1.00	-
27	437309.21	2231281.95	Картометрический	1.00	-
28	437306.30	2231253.19	Картометрический	1.00	-
29	437304.30	2231237.89	Картометрический	1.00	-
30	437303.28	2231188.04	Картометрический	1.00	-
31	437314.40	2231141.40	Картометрический	1.00	-
32	437321.70	2231121.40	Картометрический	1.00	-
33	437351.70	2231133.70	Картометрический	1.00	-
34	437379.70	2231146.50	Картометрический	1.00	-

1	2	3	4	5	6
35	437410.90	2231163.90	Картометрический	1.00	-
36	437452.00	2231188.99	Картометрический	1.00	-
1	437493.20	2231212.90	Картометрический	1.00	-
3. Сведения о характерных точках части (частей) границы объекта					
Обозначение характерных точек части границы	Координаты, м		Метод определения координат характерной точки	Средняя квадратическая погрешность положения характерной точки (Mt), м	Описание обозначения точки на местности (при наличии)
	X	Y			
1	2	3	4	5	6
Часть №					
-	-	-	-	-	-



Масштаб 1:2000

Используемые условные знаки и обозначения:

-  границы территориальной зоны
-  характерная точка границ территориальной зоны

Приложение № 13
к правилам землепользования и застройки
Коленовского сельского поселения
Новохопёрского муниципального района
Воронежской области

СВЕДЕНИЯ О ГРАНИЦАХ ТЕРРИТОРИАЛЬНЫХ ЗОН,
СОДЕРЖАЩИЕ ГРАФИЧЕСКОЕ ОПИСАНИЕ МЕСТОПОЛОЖЕНИЯ
ГРАНИЦ ТЕРРИТОРИАЛЬНЫХ ЗОН, ПЕРЕЧЕНЬ КООРДИНАТ
ХАРАКТЕРНЫХ ТОЧЕК ГРАНИЦ ТЕРРИТОРИАЛЬНЫХ ЗОН
ПОСЁЛКА КАРАЧАНОВСКИЙ

ОПИСАНИЕ МЕСТОПОЛОЖЕНИЯ ГРАНИЦ

Зона застройки индивидуальными жилыми домами посёлка Карачановский - Ж1/13

(наименование объекта, местоположение границ которого описано
(далее - объект)

Раздел 1

Сведения об объекте		
№ п/п	Характеристики объекта	Описание характеристик
1	2	3
1	Местоположение объекта	Воронежская область, Новохопёрский муниципальный район, Коленовское сельское поселение, посёлок Карачановский
2	Площадь объекта \pm величина погрешности определения площади ($P \pm \Delta P$)	-
3	Иные характеристики объекта	-

Раздел 2

Сведения о местоположении границ объекта					
1. Система координат: МСК - 36, зона 2					
2. Сведения о характерных точках границ объекта					
Обозначение характерных точек границ	Координаты, м		Метод определения координат характерной точки	Средняя квадратическая погрешность положения характерной точки (Mt), м	Описание обозначения точки на местности (при наличии)
	X	Y			
1	2	3	4	5	6
1	434572.60	2230411.39	Картометрический	1.00	-
2	434597.30	2230437.00	Картометрический	1.00	-
3	434638.10	2230478.59	Картометрический	1.00	-
4	434649.44	2230496.97	Аналитический	0.50	-
5	434655.55	2230503.08	Аналитический	0.50	-
6	434658.04	2230508.69	Аналитический	0.50	-
7	434655.55	2230516.46	Аналитический	0.50	-
8	434625.28	2230573.32	Аналитический	0.50	-
9	434584.84	2230649.24	Аналитический	0.50	-
10	434566.71	2230690.33	Аналитический	0.50	-
11	434561.80	2230702.14	Аналитический	0.50	-
12	434558.26	2230704.91	Аналитический	0.50	-
13	434550.13	2230704.48	Аналитический	0.50	-
14	434510.09	2230705.56	Картометрический	1.00	-
15	434457.20	2230710.10	Картометрический	1.00	-
16	434409.10	2230703.50	Картометрический	1.00	-
17	434356.00	2230695.40	Картометрический	1.00	-
18	434307.60	2230689.10	Картометрический	1.00	-
19	434265.40	2230682.70	Картометрический	1.00	-
20	434249.20	2230676.80	Картометрический	1.00	-
21	434223.80	2230675.09	Картометрический	1.00	-
22	434195.00	2230674.90	Картометрический	1.00	-
23	434238.72	2230625.43	Картометрический	1.00	-
24	434282.76	2230570.48	Картометрический	1.00	-
25	434316.29	2230511.90	Картометрический	1.00	-
26	434324.37	2230487.25	Картометрический	1.00	-
27	434343.77	2230460.19	Картометрический	1.00	-
28	434387.00	2230460.99	Картометрический	1.00	-
29	434406.39	2230458.17	Картометрический	1.00	-
30	434463.76	2230453.72	Картометрический	1.00	-
31	434492.44	2230446.05	Картометрический	1.00	-
32	434536.48	2230422.21	Картометрический	1.00	-
1	434572.60	2230411.39	Картометрический	1.00	-

1	2	3	4	5	6
33	434153.30	2229694.90	Картометрический	1.00	-
34	434156.90	2229732.40	Картометрический	1.00	-
35	434161.10	2229752.70	Картометрический	1.00	-
36	434157.60	2229807.79	Картометрический	1.00	-
37	434151.60	2229888.60	Картометрический	1.00	-
38	434148.20	2229919.20	Картометрический	1.00	-
39	434152.00	2229970.30	Картометрический	1.00	-
40	434160.10	2229979.09	Картометрический	1.00	-
41	434145.82	2230008.68	Картометрический	1.00	-
42	434146.06	2230043.81	Картометрический	1.00	-
43	434148.62	2230065.23	Картометрический	1.00	-
44	434155.73	2230145.55	Картометрический	1.00	-
45	434165.43	2230218.44	Картометрический	1.00	-
46	434168.33	2230254.80	Картометрический	1.00	-
47	434163.81	2230311.36	Картометрический	1.00	-
48	434158.96	2230364.04	Картометрический	1.00	-
49	434159.12	2230411.39	Картометрический	1.00	-
50	434162.84	2230442.90	Картометрический	1.00	-
51	434165.10	2230507.38	Картометрический	1.00	-
52	434155.89	2230519.18	Картометрический	1.00	-
53	434126.96	2230521.28	Картометрический	1.00	-
54	434102.56	2230528.07	Картометрический	1.00	-
55	434101.11	2230614.37	Картометрический	1.00	-
56	434091.60	2230687.90	Картометрический	1.00	-
57	434077.50	2230676.10	Картометрический	1.00	-
58	434063.30	2230685.59	Картометрический	1.00	-
59	434051.10	2230693.09	Картометрический	1.00	-
60	434023.10	2230693.20	Картометрический	1.00	-
61	433989.90	2230688.50	Картометрический	1.00	-
62	433979.00	2230685.70	Картометрический	1.00	-
63	433978.20	2230671.19	Картометрический	1.00	-
64	433979.00	2230644.70	Картометрический	1.00	-
65	433964.20	2230638.10	Картометрический	1.00	-
66	433963.77	2230622.59	Картометрический	1.00	-
67	433966.30	2230610.80	Картометрический	1.00	-
68	433987.60	2230610.80	Картометрический	1.00	-
69	433984.80	2230561.50	Картометрический	1.00	-
70	433978.80	2230501.30	Картометрический	1.00	-
71	433979.50	2230491.19	Картометрический	1.00	-
72	434002.53	2230490.39	Картометрический	1.00	-
73	434027.80	2230492.80	Картометрический	1.00	-
74	434029.30	2230449.60	Картометрический	1.00	-
75	434035.90	2230287.79	Картометрический	1.00	-
76	434035.60	2230221.19	Картометрический	1.00	-
77	434007.40	2230220.89	Картометрический	1.00	-
78	434009.00	2230165.90	Картометрический	1.00	-
79	434010.20	2230096.60	Картометрический	1.00	-
80	434012.60	2230005.10	Картометрический	1.00	-

1	2	3	4	5	6
81	434014.30	2229954.00	Картометрический	1.00	-
82	434042.10	2229921.49	Картометрический	1.00	-
83	434084.00	2229847.50	Картометрический	1.00	-
84	434092.90	2229748.69	Картометрический	1.00	-
85	434123.80	2229702.19	Картометрический	1.00	-
86	434140.90	2229685.50	Картометрический	1.00	-
33	434153.30	2229694.90	Картометрический	1.00	-

3. Сведения о характерных точках части (частей) границы объекта

Обозначение характерных точек части границы	Координаты, м		Метод определения координат характерной точки	Средняя квадратическая погрешность положения характерной точки (Mt), м	Описание обозначения точки на местности (при наличии)
	X	Y			
1	2	3	4	5	6
Часть №					
-	-	-	-	-	-



Масштаб 1:2000

Используемые условные знаки и обозначения:

-  граница охраняемой зоны
-  характерная точка границ территории охраняемой зоны

ОПИСАНИЕ МЕСТОПОЛОЖЕНИЯ ГРАНИЦ

Зона сельскохозяйственного использования в границах населенного пункта
посёлка Карачановский - СХ1/13

(наименование объекта, местоположение границ которого описано
(далее - объект)

Раздел 1

Сведения об объекте		
№ п/п	Характеристики объекта	Описание характеристик
1	2	3
1	Местоположение объекта	Воронежская область, Новохопёрский муниципальный район, Коленовское сельское поселение, посёлок Карачановский
2	Площадь объекта \pm величина погрешности определения площади ($P \pm \Delta P$)	-
3	Иные характеристики объекта	-

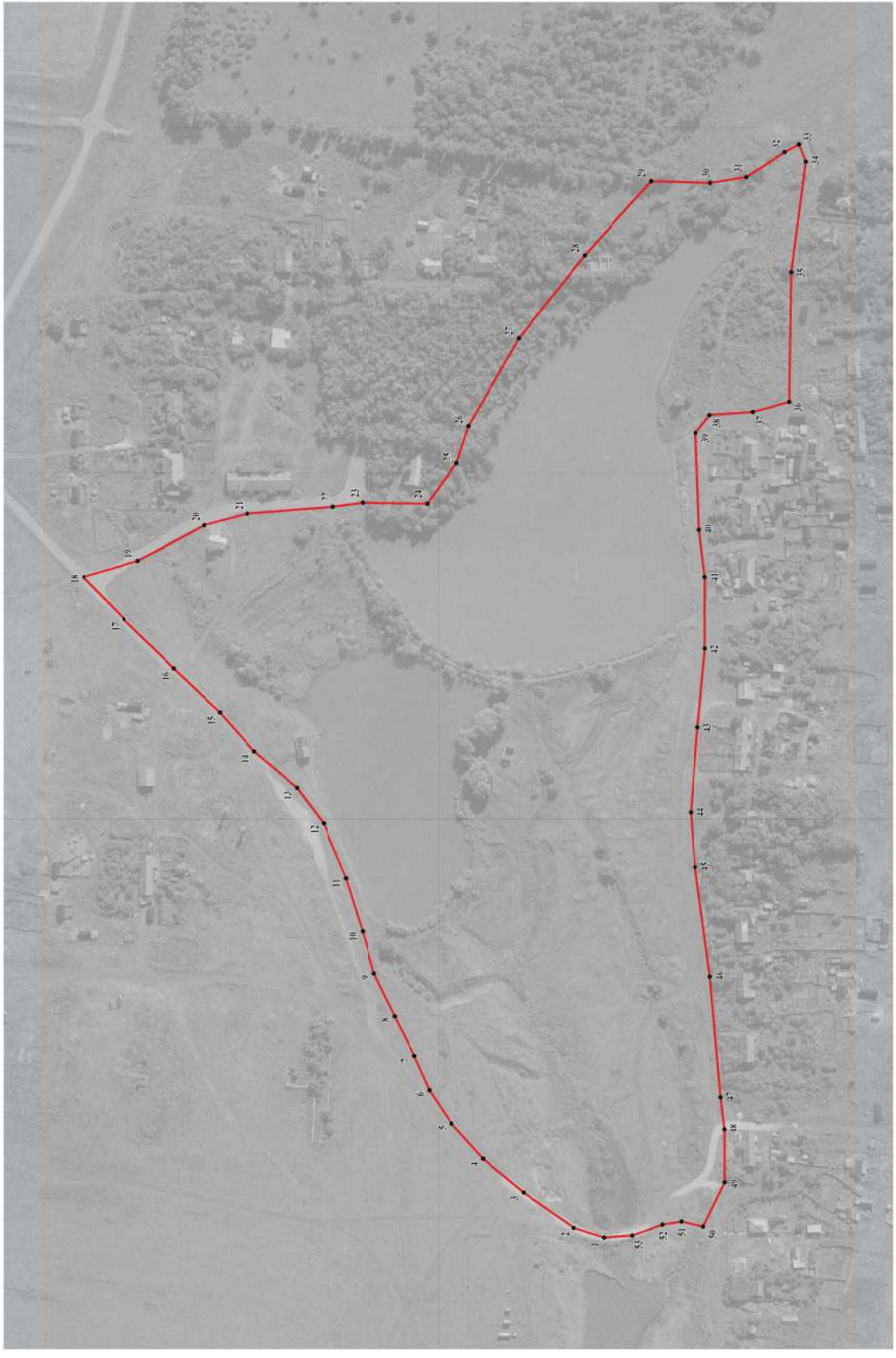
Раздел 2

Сведения о местоположении границ объекта					
1. Система координат: МСК - 36, зона 2					
2. Сведения о характерных точках границ объекта					
Обозначение характерных точек границ	Координаты, м		Метод определения координат характерной точки	Средняя квадратическая погрешность положения характерной точки (Mt), м	Описание обозначения точки на местности (при наличии)
	X	Y			
1	2	3	4	5	6
1	434226.30	2229971.89	Картометрический	1.00	-
2	434245.90	2229978.30	Картометрический	1.00	-
3	434279.60	2230001.80	Картометрический	1.00	-
4	434306.70	2230024.30	Картометрический	1.00	-
5	434327.70	2230047.79	Картометрический	1.00	-
6	434342.50	2230069.90	Картометрический	1.00	-
7	434352.50	2230092.60	Картометрический	1.00	-
8	434365.40	2230119.10	Картометрический	1.00	-
9	434379.10	2230147.69	Картометрический	1.00	-
10	434387.00	2230175.70	Картометрический	1.00	-
11	434397.80	2230210.99	Картометрический	1.00	-
12	434413.00	2230247.50	Картометрический	1.00	-
13	434430.40	2230271.10	Картометрический	1.00	-
14	434459.00	2230295.29	Картометрический	1.00	-
15	434481.80	2230321.20	Картометрический	1.00	-
16	434512.70	2230350.70	Картометрический	1.00	-
17	434545.80	2230383.49	Картометрический	1.00	-
18	434572.60	2230411.39	Картометрический	1.00	-
19	434536.48	2230422.21	Картометрический	1.00	-
20	434492.44	2230446.05	Картометрический	1.00	-
21	434463.76	2230453.72	Картометрический	1.00	-
22	434406.39	2230458.17	Картометрический	1.00	-
23	434387.00	2230460.99	Картометрический	1.00	-
24	434343.77	2230460.19	Картометрический	1.00	-
25	434324.37	2230487.25	Картометрический	1.00	-
26	434316.29	2230511.90	Картометрический	1.00	-
27	434282.76	2230570.48	Картометрический	1.00	-
28	434238.72	2230625.43	Картометрический	1.00	-
29	434195.00	2230674.90	Картометрический	1.00	-
30	434155.40	2230673.70	Картометрический	1.00	-
31	434131.20	2230677.60	Картометрический	1.00	-
32	434105.50	2230694.29	Картометрический	1.00	-
33	434096.00	2230699.30	Картометрический	1.00	-
34	434091.60	2230687.90	Картометрический	1.00	-

1	2	3	4	5	6
35	434101.11	2230614.37	Картометрический	1.00	-
36	434102.56	2230528.07	Картометрический	1.00	-
37	434126.96	2230521.28	Картометрический	1.00	-
38	434155.89	2230519.18	Картометрический	1.00	-
39	434165.10	2230507.38	Картометрический	1.00	-
40	434162.84	2230442.90	Картометрический	1.00	-
41	434159.12	2230411.39	Картометрический	1.00	-
42	434158.96	2230364.04	Картометрический	1.00	-
43	434163.81	2230311.36	Картометрический	1.00	-
44	434168.33	2230254.80	Картометрический	1.00	-
45	434165.43	2230218.44	Картометрический	1.00	-
46	434155.73	2230145.55	Картометрический	1.00	-
47	434148.62	2230065.23	Картометрический	1.00	-
48	434146.06	2230043.81	Картометрический	1.00	-
49	434145.82	2230008.68	Картометрический	1.00	-
50	434160.10	2229979.09	Картометрический	1.00	-
51	434174.60	2229982.60	Картометрический	1.00	-
52	434187.20	2229980.50	Картометрический	1.00	-
53	434207.10	2229973.30	Картометрический	1.00	-
1	434226.30	2229971.89	Картометрический	1.00	-

3. Сведения о характерных точках части (частей) границы объекта

Обозначение характерных точек части границы	Координаты, м		Метод определения координат характерной точки	Средняя квадратическая погрешность положения характерной точки (Mt), м	Описание обозначения точки на местности (при наличии)
	X	Y			
1	2	3	4	5	6
Часть №					
-	-	-	-	-	-



Масштаб 1:2000

Используемые условные знаки и обозначения:

- границы территориальной зоны
- 1
характерная точка границ территориальной зоны

Приложение № 14
к правилам землепользования и застройки
Коленовского сельского поселения
Новохопёрского муниципального района
Воронежской области

СВЕДЕНИЯ О ГРАНИЦАХ ТЕРРИТОРИАЛЬНЫХ ЗОН,
СОДЕРЖАЩИЕ ГРАФИЧЕСКОЕ ОПИСАНИЕ МЕСТОПОЛОЖЕНИЯ
ГРАНИЦ ТЕРРИТОРИАЛЬНЫХ ЗОН, ПЕРЕЧЕНЬ КООРДИНАТ
ХАРАКТЕРНЫХ ТОЧЕК ГРАНИЦ ТЕРРИТОРИАЛЬНЫХ ЗОН
ПОСЁЛКА СОКОЛОВСКИЙ

ОПИСАНИЕ МЕСТОПОЛОЖЕНИЯ ГРАНИЦ

Зона застройки индивидуальными жилыми домами посёлка Соколовский - Ж1/14

(наименование объекта, местоположение границ которого описано
(далее - объект)

Раздел 1

Сведения об объекте		
№ п/п	Характеристики объекта	Описание характеристик
1	2	3
1	Местоположение объекта	Воронежская область, Новохопёрский муниципальный район, Коленовское сельское поселение, посёлок Соколовский
2	Площадь объекта \pm величина погрешности определения площади ($P \pm \Delta P$)	-
3	Иные характеристики объекта	-

Раздел 2

Сведения о местоположении границ объекта					
1. Система координат: МСК - 36, зона 2					
2. Сведения о характерных точках границ объекта					
Обозначение характерных точек границ	Координаты, м		Метод определения координат характерной точки	Средняя квадратическая погрешность положения характерной точки (Mt), м	Описание обозначения точки на местности (при наличии)
	X	Y			
1	2	3	4	5	6
1	438424.40	2226587.10	Картометрический	1.00	-
2	438448.40	2226630.70	Картометрический	1.00	-
3	438469.20	2226662.29	Картометрический	1.00	-
4	438515.10	2226662.29	Картометрический	1.00	-
5	438538.30	2226692.29	Картометрический	1.00	-
6	438570.70	2226755.70	Картометрический	1.00	-
7	438543.50	2226766.80	Картометрический	1.00	-
8	438515.00	2226782.29	Картометрический	1.00	-
9	438515.00	2226789.79	Картометрический	1.00	-
10	438535.80	2226796.50	Картометрический	1.00	-
11	438545.70	2226790.09	Картометрический	1.00	-
12	438560.10	2226792.70	Картометрический	1.00	-
13	438569.40	2226800.50	Картометрический	1.00	-
14	438569.40	2226810.10	Картометрический	1.00	-
15	438565.90	2226821.40	Картометрический	1.00	-
16	438553.20	2226834.40	Картометрический	1.00	-
17	438529.40	2226866.29	Картометрический	1.00	-
18	438511.90	2226882.30	Картометрический	1.00	-
19	438504.70	2226890.29	Картометрический	1.00	-
20	438498.10	2226890.80	Картометрический	1.00	-
21	438480.70	2226891.40	Картометрический	1.00	-
22	438457.90	2226898.80	Картометрический	1.00	-
23	438437.80	2226909.79	Картометрический	1.00	-
24	438401.40	2226935.29	Картометрический	1.00	-
25	438393.30	2226947.40	Картометрический	1.00	-
26	438374.00	2226962.50	Картометрический	1.00	-
27	438356.70	2226976.30	Картометрический	1.00	-
28	438338.20	2226985.00	Картометрический	1.00	-
29	438326.50	2226984.30	Картометрический	1.00	-
30	438308.00	2226991.60	Картометрический	1.00	-
31	438293.70	2226990.60	Картометрический	1.00	-
32	438285.05	2226980.84	Картометрический	1.00	-
33	438263.60	2226950.40	Картометрический	1.00	-
34	438245.40	2226931.09	Картометрический	1.00	-

1	2	3	4	5	6
35	438224.00	2226910.80	Картометрический	1.00	-
36	438189.20	2226921.10	Картометрический	1.00	-
37	438168.80	2226922.09	Картометрический	1.00	-
38	438147.80	2226939.90	Картометрический	1.00	-
39	438096.50	2226981.10	Картометрический	1.00	-
40	438072.39	2226991.67	Картометрический	1.00	-
41	438055.91	2227002.65	Картометрический	1.00	-
42	438033.60	2227021.00	Картометрический	1.00	-
43	438018.30	2226999.79	Картометрический	1.00	-
44	437973.10	2226966.60	Картометрический	1.00	-
45	437980.80	2226920.80	Картометрический	1.00	-
46	438001.20	2226895.00	Картометрический	1.00	-
47	438001.60	2226881.10	Картометрический	1.00	-
48	438039.40	2226881.10	Картометрический	1.00	-
49	438048.30	2226879.70	Картометрический	1.00	-
50	438079.40	2226875.40	Картометрический	1.00	-
51	438105.70	2226870.40	Картометрический	1.00	-
52	438123.40	2226867.49	Картометрический	1.00	-
53	438133.20	2226825.10	Картометрический	1.00	-
54	438150.60	2226766.69	Картометрический	1.00	-
55	438179.10	2226744.49	Картометрический	1.00	-
56	438220.00	2226712.69	Картометрический	1.00	-
57	438247.30	2226691.39	Картометрический	1.00	-
58	438298.60	2226651.49	Картометрический	1.00	-
59	438309.60	2226637.00	Картометрический	1.00	-
60	438337.70	2226612.10	Картометрический	1.00	-
61	438355.10	2226607.00	Картометрический	1.00	-
1	438424.40	2226587.10	Картометрический	1.00	-

3. Сведения о характерных точках части (частей) границы объекта

Обозначение характерных точек части границы	Координаты, м		Метод определения координат характерной точки	Средняя квадратическая погрешность положения характерной точки (M _t), м	Описание обозначения точки на местности (при наличии)
	X	Y			
1	2	3	4	5	6
Часть №					
-	-	-	-	-	-



Масштаб 1:2000

Используемые условные знаки и обозначения:

-  границы территориальной зоны
-  характерная точка границ территориальной зоны

Руководитель БУВО «Нормативно-проектный центр»
Подпись _____ Ю.В.Шалыгина Дата «__» _____ 2021 г.
Место для оттиска печати (при наличии) лица, составившего описание местоположения границ объекта

ОПИСАНИЕ МЕСТОПОЛОЖЕНИЯ ГРАНИЦ

Зона сельскохозяйственного использования в границах населенного пункта
посёлка Соколовский - СХ1/14

(наименование объекта, местоположение границ которого описано
(далее - объект)

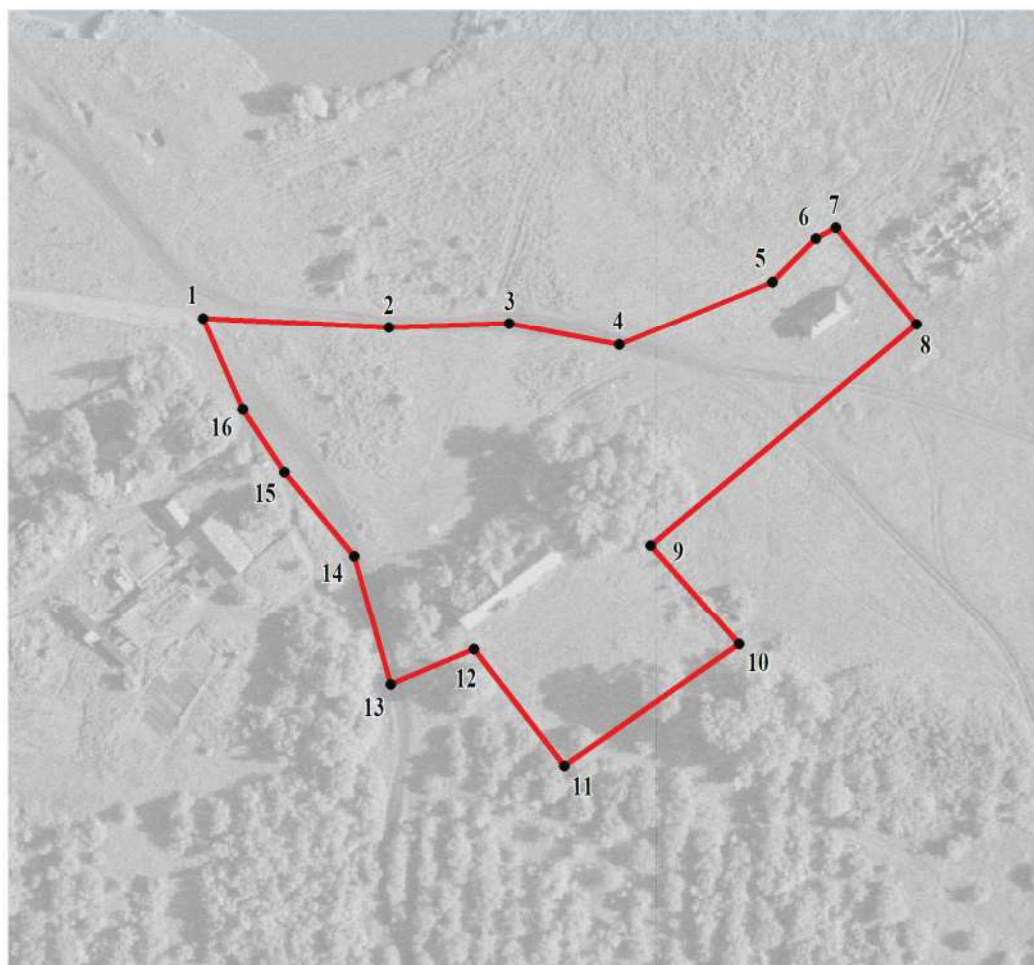
Раздел 1

Сведения об объекте		
№ п/п	Характеристики объекта	Описание характеристик
1	2	3
1	Местоположение объекта	Воронежская область, Новохопёрский муниципальный район, Коленовское сельское поселение, посёлок Соколовский
2	Площадь объекта \pm величина погрешности определения площади ($P \pm \text{Дельта } P$)	-
3	Иные характеристики объекта	-

Раздел 2

Сведения о местоположении границ объекта					
1. Система координат: МСК - 36, зона 2					
2. Сведения о характерных точках границ объекта					
Обозначение характерных точек границ	Координаты, м		Метод определения координат характерной точки	Средняя квадратическая погрешность положения характерной точки (Mт), м	Описание обозначения точки на местности (при наличии)
	X	Y			
1	2	3	4	5	6
1	438096.50	2226981.10	Картометрический	1.00	-
2	438094.10	2227030.30	Картометрический	1.00	-
3	438095.10	2227062.00	Картометрический	1.00	-
4	438089.50	2227091.20	Картометрический	1.00	-
5	438106.10	2227131.60	Картометрический	1.00	-
6	438117.60	2227143.19	Картометрический	1.00	-
7	438120.50	2227148.40	Картометрический	1.00	-
8	438095.00	2227169.80	Картометрический	1.00	-
9	438036.50	2227099.50	Картометрический	1.00	-
10	438010.20	2227122.90	Картометрический	1.00	-
11	437978.00	2227076.59	Картометрический	1.00	-
12	438008.70	2227052.80	Картометрический	1.00	-
13	437999.50	2227030.80	Картометрический	1.00	-
14	438033.60	2227021.00	Картометрический	1.00	-
15	438055.91	2227002.65	Картометрический	1.00	-
16	438072.39	2226991.67	Картометрический	1.00	-
1	438096.50	2226981.10	Картометрический	1.00	-
3. Сведения о характерных точках части (частей) границы объекта					
Обозначение характерных точек части границы	Координаты, м		Метод определения координат характерной точки	Средняя квадратическая погрешность положения характерной точки (Mт), м	Описание обозначения точки на местности (при наличии)
	X	Y			
1	2	3	4	5	6
Часть №					
-	-	-	-	-	-

План границ объекта



Масштаб 1:2000

Используемые условные знаки и обозначения:



границы территориальной зоны



характерная точка границ территориальной зоны

Руководитель БУВО «Нормативно-проектный центр»

Подпись _____ Ю.В.Шалыгина Дата « ____ » _____ 2021 г.

Место для оттиска печати (при наличии) лица, составившего описание местоположения границ объекта

Приложение № 15
к правилам землепользования и застройки
Коленовского сельского поселения
Новохопёрского муниципального района
Воронежской области

СВЕДЕНИЯ О ГРАНИЦАХ ТЕРРИТОРИАЛЬНЫХ ЗОН,
СОДЕРЖАЩИЕ ГРАФИЧЕСКОЕ ОПИСАНИЕ МЕСТОПОЛОЖЕНИЯ
ГРАНИЦ ТЕРРИТОРИАЛЬНЫХ ЗОН, ПЕРЕЧЕНЬ КООРДИНАТ
ХАРАКТЕРНЫХ ТОЧЕК ГРАНИЦ ТЕРРИТОРИАЛЬНЫХ ЗОН
СЕЛА ПОДОСИНОВКА

ОПИСАНИЕ МЕСТОПОЛОЖЕНИЯ ГРАНИЦ

Зона застройки индивидуальными жилыми домами села Подосиновка - Ж1/15

(наименование объекта, местоположение границ которого описано
(далее - объект)

Раздел 1

Сведения об объекте		
№ п/п	Характеристики объекта	Описание характеристик
1	2	3
1	Местоположение объекта	Воронежская область, Новохопёрский муниципальный район, Коленовское сельское поселение, село Подосиновка
2	Площадь объекта \pm величина погрешности определения площади ($P \pm \Delta P$)	-
3	Иные характеристики объекта	-

Раздел 2

Сведения о местоположении границ объекта					
1. Система координат: МСК - 36, зона 2					
2. Сведения о характерных точках границ объекта					
Обозначение характерных точек границ	Координаты, м		Метод определения координат характерной точки	Средняя квадратическая погрешность положения характерной точки (Mt), м	Описание обозначения точки на местности (при наличии)
	X	Y			
1	2	3	4	5	6
1	454221.90	2237913.49	Картометрический	1.00	-
2	454315.40	2238055.57	Картометрический	1.00	-
3	454275.82	2238101.80	Картометрический	1.00	-
4	454174.19	2238219.55	Картометрический	1.00	-
5	454032.42	2238396.82	Картометрический	1.00	-
6	453867.12	2238673.60	Картометрический	1.00	-
7	453673.02	2239092.55	Картометрический	1.00	-
8	453599.12	2239475.30	Картометрический	1.00	-
9	453475.16	2239448.92	Картометрический	1.00	-
10	453466.00	2239511.04	Картометрический	1.00	-
11	453586.07	2239543.02	Картометрический	1.00	-
12	453552.52	2239843.42	Картометрический	1.00	-
13	453543.80	2239980.79	Картометрический	1.00	-
14	453427.30	2239971.60	Картометрический	1.00	-
15	453336.60	2239964.50	Картометрический	1.00	-
16	453305.00	2240067.79	Картометрический	1.00	-
17	453296.00	2240157.00	Картометрический	1.00	-
18	453282.30	2240289.49	Картометрический	1.00	-
19	453269.60	2240412.00	Картометрический	1.00	-
20	453262.41	2240490.04	Картометрический	1.00	-
21	453220.15	2240466.19	Картометрический	1.00	-
22	453143.38	2240416.90	Картометрический	1.00	-
23	453098.14	2240410.84	Картометрический	1.00	-
24	453058.54	2240479.93	Картометрический	1.00	-
25	453006.83	2240508.61	Картометрический	1.00	-
26	452957.54	2240516.69	Картометрический	1.00	-
27	452903.40	2240675.47	Картометрический	1.00	-
28	452867.85	2240802.33	Картометрический	1.00	-
29	452989.05	2240850.40	Картометрический	1.00	-
30	453135.71	2240904.54	Картометрический	1.00	-
31	453263.20	2240949.49	Картометрический	1.00	-
32	453270.63	2240961.46	Картометрический	1.00	-
33	453265.32	2240967.24	Картометрический	1.00	-
34	453242.69	2241027.85	Картометрический	1.00	-

1	2	3	4	5	6
35	453243.98	2241060.09	Картометрический	1.00	-
36	453252.06	2241104.12	Картометрический	1.00	-
37	453264.99	2241166.34	Картометрический	1.00	-
38	453281.96	2241235.83	Картометрический	1.00	-
39	453291.33	2241262.01	Картометрический	1.00	-
40	453296.51	2241300.07	Картометрический	1.00	-
41	453294.08	2241362.29	Картометрический	1.00	-
42	453286.40	2241417.23	Картометрический	1.00	-
43	453280.75	2241464.91	Картометрический	1.00	-
44	453283.17	2241480.66	Картометрический	1.00	-
45	453350.64	2241479.05	Картометрический	1.00	-
46	453448.41	2241466.52	Картометрический	1.00	-
47	453494.57	2241456.18	Картометрический	1.00	-
48	453507.66	2241487.00	Аналитический	0.10	-
49	453535.51	2241554.28	Аналитический	0.10	-
50	453571.50	2241641.86	Аналитический	0.10	-
51	453599.70	2241711.73	Аналитический	0.10	-
52	453619.17	2241758.62	Аналитический	0.10	-
53	453638.03	2241803.99	Аналитический	0.10	-
54	453665.91	2241870.84	Аналитический	0.10	-
55	453681.86	2241909.72	Аналитический	0.10	-
56	453681.27	2241928.21	Аналитический	0.10	-
57	453668.65	2241945.55	Аналитический	0.10	-
58	453613.94	2241986.39	Аналитический	0.10	-
59	453572.82	2242016.59	Аналитический	0.10	-
60	453459.34	2242099.91	Аналитический	0.10	-
61	453386.16	2242153.27	Аналитический	0.10	-
62	453368.61	2242165.94	Аналитический	0.10	-
63	453354.94	2242175.51	Аналитический	0.10	-
64	453284.20	2242096.50	Картометрический	1.00	-
65	453241.62	2242017.16	Картометрический	1.00	-
66	453239.00	2241910.30	Картометрический	1.00	-
67	453266.50	2241783.49	Картометрический	1.00	-
68	453222.10	2241690.70	Картометрический	1.00	-
69	453179.30	2241677.29	Картометрический	1.00	-
70	453150.60	2241651.49	Картометрический	1.00	-
71	453125.50	2241650.29	Картометрический	1.00	-
72	453111.80	2241646.90	Картометрический	1.00	-
73	453089.50	2241630.40	Картометрический	1.00	-
74	453039.30	2241566.50	Картометрический	1.00	-
75	453018.50	2241535.20	Картометрический	1.00	-
76	452966.10	2241478.00	Картометрический	1.00	-
77	452975.90	2241425.50	Картометрический	1.00	-
78	452949.90	2241366.40	Картометрический	1.00	-
79	452936.50	2241306.49	Картометрический	1.00	-
80	452955.10	2241292.50	Картометрический	1.00	-
81	453053.90	2241258.30	Картометрический	1.00	-
82	453008.70	2241212.59	Картометрический	1.00	-

1	2	3	4	5	6
83	452880.20	2241174.00	Картометрический	1.00	-
84	452680.00	2241093.70	Картометрический	1.00	-
85	452667.90	2241070.99	Картометрический	1.00	-
86	452619.10	2241045.40	Картометрический	1.00	-
87	452616.20	2241018.49	Картометрический	1.00	-
88	452658.75	2240835.14	Картометрический	1.00	-
89	452660.68	2240814.88	Картометрический	1.00	-
90	452652.74	2240800.90	Картометрический	1.00	-
91	452653.39	2240785.71	Картометрический	1.00	-
92	452660.44	2240760.96	Картометрический	1.00	-
93	452671.50	2240738.80	Картометрический	1.00	-
94	452672.20	2240724.80	Картометрический	1.00	-
95	452712.30	2240701.60	Картометрический	1.00	-
96	452747.00	2240682.00	Картометрический	1.00	-
97	452744.10	2240659.10	Картометрический	1.00	-
98	452755.40	2240638.50	Картометрический	1.00	-
99	452767.10	2240604.00	Картометрический	1.00	-
100	452779.30	2240557.00	Картометрический	1.00	-
101	452781.90	2240548.10	Картометрический	1.00	-
102	452768.30	2240509.40	Картометрический	1.00	-
103	452754.00	2240487.60	Картометрический	1.00	-
104	452740.10	2240472.70	Картометрический	1.00	-
105	452733.90	2240466.30	Картометрический	1.00	-
106	452731.20	2240450.80	Картометрический	1.00	-
107	452756.80	2240436.20	Картометрический	1.00	-
108	452832.60	2240413.60	Картометрический	1.00	-
109	452853.20	2240381.60	Картометрический	1.00	-
110	452879.50	2240359.30	Картометрический	1.00	-
111	452892.00	2240345.80	Картометрический	1.00	-
112	452913.30	2240314.20	Картометрический	1.00	-
113	452921.60	2240313.50	Картометрический	1.00	-
114	452937.40	2240322.80	Картометрический	1.00	-
115	452942.20	2240325.70	Картометрический	1.00	-
116	452945.50	2240318.30	Картометрический	1.00	-
117	452947.90	2240301.50	Картометрический	1.00	-
118	452955.30	2240287.10	Картометрический	1.00	-
119	453006.50	2240226.20	Картометрический	1.00	-
120	453059.60	2240174.90	Картометрический	1.00	-
121	453074.70	2240151.70	Картометрический	1.00	-
122	453075.20	2240144.10	Картометрический	1.00	-
123	453064.50	2240096.00	Картометрический	1.00	-
124	453062.10	2240091.50	Картометрический	1.00	-
125	453064.00	2240075.00	Картометрический	1.00	-
126	453035.20	2240058.90	Картометрический	1.00	-
127	453009.00	2240045.60	Картометрический	1.00	-
128	453014.70	2240032.10	Картометрический	1.00	-
129	453097.40	2240051.80	Картометрический	1.00	-
130	453134.70	2240045.60	Картометрический	1.00	-

1	2	3	4	5	6
131	453154.80	2239925.00	Картометрический	1.00	-
132	453151.30	2239882.70	Картометрический	1.00	-
133	453117.40	2239876.30	Картометрический	1.00	-
134	453170.90	2239816.69	Картометрический	1.00	-
135	453181.50	2239749.00	Картометрический	1.00	-
136	453183.20	2239712.40	Картометрический	1.00	-
137	453203.70	2239618.39	Картометрический	1.00	-
138	453191.36	2239597.02	Картометрический	1.00	-
139	453177.10	2239562.59	Картометрический	1.00	-
140	453169.80	2239562.20	Картометрический	1.00	-
141	453167.30	2239556.20	Картометрический	1.00	-
142	453169.00	2239548.00	Картометрический	1.00	-
143	453166.60	2239521.70	Картометрический	1.00	-
144	453172.90	2239504.50	Картометрический	1.00	-
145	453185.30	2239487.80	Картометрический	1.00	-
146	453197.80	2239452.60	Картометрический	1.00	-
147	453225.20	2239439.20	Картометрический	1.00	-
148	453229.30	2239421.50	Картометрический	1.00	-
149	453201.50	2239397.89	Картометрический	1.00	-
150	453203.20	2239326.10	Картометрический	1.00	-
151	453178.10	2239311.30	Картометрический	1.00	-
152	453172.60	2239300.69	Картометрический	1.00	-
153	453172.10	2239288.30	Картометрический	1.00	-
154	453179.10	2239273.90	Картометрический	1.00	-
155	453217.30	2239279.00	Картометрический	1.00	-
156	453234.60	2239227.30	Картометрический	1.00	-
157	453260.10	2239134.70	Картометрический	1.00	-
158	453272.10	2239111.00	Картометрический	1.00	-
159	453282.38	2239063.93	Картометрический	1.00	-
160	453302.50	2238979.30	Картометрический	1.00	-
161	453305.09	2238953.30	Аналитический	0.30	-
162	453309.21	2238911.79	Аналитический	0.30	-
163	453312.30	2238865.74	Аналитический	0.30	-
164	453314.88	2238852.68	Аналитический	0.30	-
165	453316.77	2238820.03	Аналитический	0.30	-
166	453325.19	2238805.94	Аналитический	0.30	-
167	453338.25	2238784.97	Аналитический	0.30	-
168	453346.84	2238769.68	Аналитический	0.30	-
169	453387.22	2238708.33	Аналитический	0.30	-
170	453437.10	2238635.50	Картометрический	1.00	-
171	453469.50	2238588.40	Картометрический	1.00	-
172	453527.10	2238553.69	Картометрический	1.00	-
173	453591.70	2238518.59	Картометрический	1.00	-
174	453620.20	2238498.49	Картометрический	1.00	-
175	453636.70	2238454.50	Картометрический	1.00	-
176	453652.90	2238418.90	Картометрический	1.00	-
177	453656.50	2238393.19	Картометрический	1.00	-
178	453651.30	2238330.30	Картометрический	1.00	-

1	2	3	4	5	6
179	453656.80	2238293.80	Картометрический	1.00	-
180	453678.70	2238244.00	Картометрический	1.00	-
181	453741.20	2238172.00	Картометрический	1.00	-
182	453759.10	2238159.49	Картометрический	1.00	-
183	453790.50	2238123.00	Картометрический	1.00	-
184	453844.20	2238059.59	Картометрический	1.00	-
185	453897.30	2238010.99	Картометрический	1.00	-
186	453934.40	2237979.49	Картометрический	1.00	-
187	453988.50	2237935.20	Картометрический	1.00	-
188	454021.80	2237911.99	Картометрический	1.00	-
189	454006.70	2237905.00	Картометрический	1.00	-
190	453965.50	2237881.09	Картометрический	1.00	-
191	453960.20	2237854.99	Картометрический	1.00	-
192	453965.30	2237834.80	Картометрический	1.00	-
193	453975.60	2237825.20	Картометрический	1.00	-
194	454014.30	2237848.39	Картометрический	1.00	-
195	454051.40	2237877.19	Картометрический	1.00	-
196	454097.80	2237903.50	Картометрический	1.00	-
197	454150.30	2237925.19	Картометрический	1.00	-
198	454204.50	2237918.59	Картометрический	1.00	-
1	454221.90	2237913.49	Картометрический	1.00	-
199	453576.26	2241064.69	Аналитический	0.10	-
200	453581.30	2241087.70	Картометрический	1.00	-
201	453590.70	2241167.29	Картометрический	1.00	-
202	453602.20	2241198.19	Картометрический	1.00	-
203	453624.80	2241278.29	Картометрический	1.00	-
204	453625.40	2241333.60	Картометрический	1.00	-
205	453644.00	2241385.50	Картометрический	1.00	-
206	453684.00	2241498.10	Картометрический	1.00	-
207	453698.30	2241564.19	Картометрический	1.00	-
208	453723.90	2241646.69	Картометрический	1.00	-
209	453756.70	2241753.40	Картометрический	1.00	-
210	453784.20	2241832.09	Картометрический	1.00	-
211	453812.10	2241899.70	Картометрический	1.00	-
212	453862.40	2242033.69	Картометрический	1.00	-
213	453967.20	2242330.50	Картометрический	1.00	-
214	453962.90	2242403.80	Картометрический	1.00	-
215	453952.10	2242475.70	Картометрический	1.00	-
216	453958.80	2242557.00	Картометрический	1.00	-
217	453952.50	2242595.50	Картометрический	1.00	-
218	453940.40	2242634.59	Картометрический	1.00	-
219	453912.60	2242710.90	Картометрический	1.00	-
220	453881.10	2242794.10	Картометрический	1.00	-
221	453855.20	2242854.10	Картометрический	1.00	-
222	453815.80	2242860.40	Картометрический	1.00	-
223	453784.40	2242943.80	Картометрический	1.00	-
224	453759.28	2242950.42	Картометрический	1.00	-

1	2	3	4	5	6
225	453686.47	2242993.26	Картометрический	1.00	-
226	453601.40	2243034.00	Картометрический	1.00	-
227	453572.30	2243031.79	Картометрический	1.00	-
228	453563.20	2243002.69	Картометрический	1.00	-
229	453594.00	2242982.59	Картометрический	1.00	-
230	453631.60	2242895.20	Картометрический	1.00	-
231	453647.60	2242852.69	Картометрический	1.00	-
232	453662.40	2242811.29	Картометрический	1.00	-
233	453665.10	2242756.30	Картометрический	1.00	-
234	453634.70	2242598.20	Картометрический	1.00	-
235	453578.70	2242512.60	Картометрический	1.00	-
236	453557.60	2242479.10	Картометрический	1.00	-
237	453526.60	2242420.99	Картометрический	1.00	-
238	453514.30	2242380.49	Картометрический	1.00	-
239	453518.20	2242309.69	Картометрический	1.00	-
240	453474.70	2242279.99	Картометрический	1.00	-
241	453400.50	2242221.90	Картометрический	1.00	-
242	453370.80	2242193.89	Картометрический	1.00	-
243	453364.40	2242186.47	Аналитический	0.10	-
244	453529.11	2242068.75	Аналитический	0.10	-
245	453556.16	2242047.20	Аналитический	0.10	-
246	453579.73	2242030.96	Аналитический	0.10	-
247	453632.37	2241992.80	Аналитический	0.10	-
248	453668.37	2241965.94	Аналитический	0.10	-
249	453680.00	2241959.07	Аналитический	0.10	-
250	453686.96	2241957.96	Аналитический	0.10	-
251	453696.27	2241959.34	Аналитический	0.10	-
252	453701.96	2241962.89	Аналитический	0.10	-
253	453705.40	2241970.35	Аналитический	0.10	-
254	453720.31	2241963.67	Аналитический	0.10	-
255	453703.36	2241915.19	Аналитический	0.10	-
256	453664.99	2241822.76	Аналитический	0.10	-
257	453630.47	2241739.36	Аналитический	0.10	-
258	453576.37	2241607.96	Аналитический	0.10	-
259	453554.60	2241556.49	Аналитический	0.10	-
260	453517.75	2241466.95	Аналитический	0.10	-
261	453491.53	2241405.44	Аналитический	0.10	-
262	453362.46	2241086.94	Аналитический	0.10	-
263	453364.65	2241074.82	Аналитический	0.10	-
264	453375.78	2241068.46	Аналитический	0.10	-
265	453390.90	2241069.39	Аналитический	0.10	-
266	453408.83	2241073.03	Аналитический	0.10	-
267	453453.64	2241077.06	Аналитический	0.10	-
268	453498.40	2241074.90	Аналитический	0.10	-
269	453553.64	2241068.53	Аналитический	0.10	-
199	453576.26	2241064.69	Аналитический	0.10	-

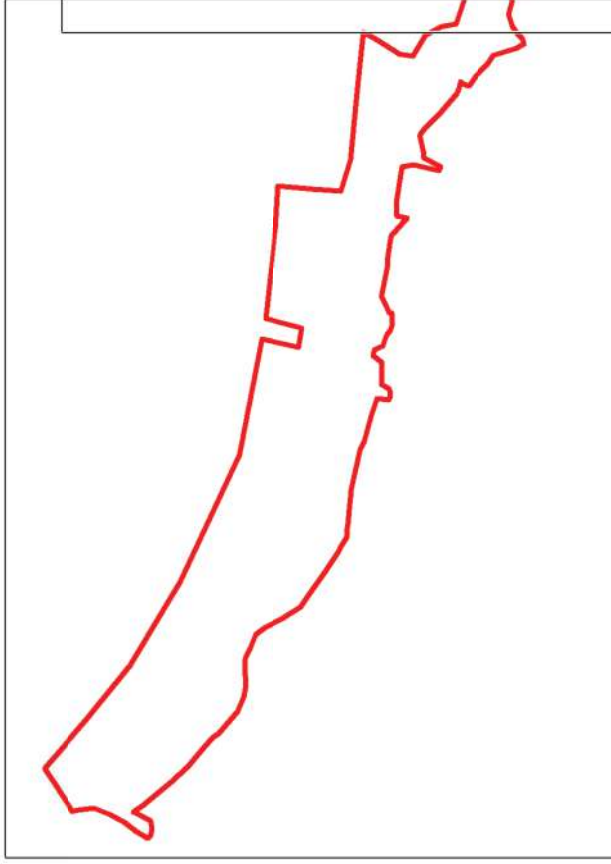
3. Сведения о характерных точках части (частей) границы объекта

Обозначение характерных точек части границы	Координаты, м		Метод определения координат характерной точки	Средняя квадратическая погрешность положения характерной точки (Mt), м	Описание обозначения точки на местности (при наличии)
	X	Y			
1	2	3	4	5	6
Часть №					
-	-	-	-	-	-

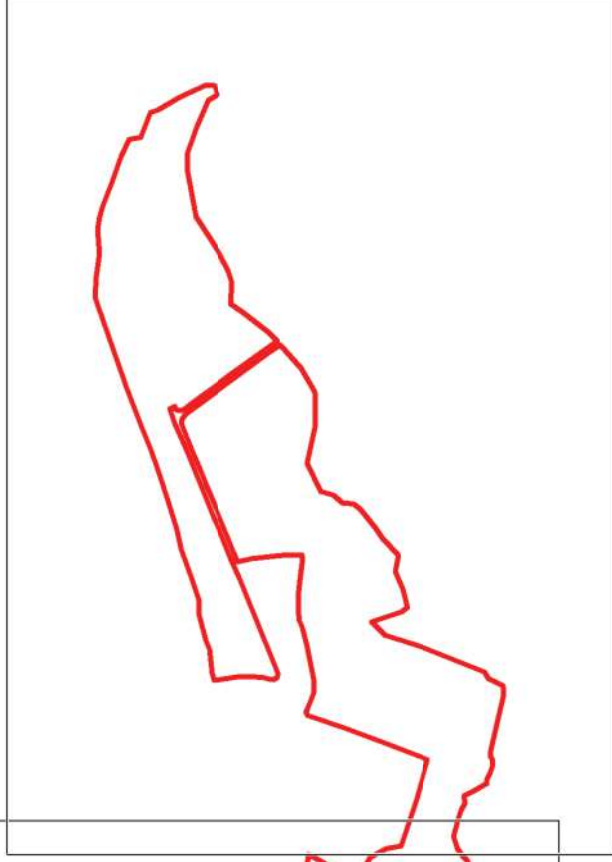
План границ объекта

Схема расположения листов плана границ объекта

Лист № 1




Лист № 2



Масштаб 1:25000

Используемые условные знаки и обозначения:



границы территориальной зоны

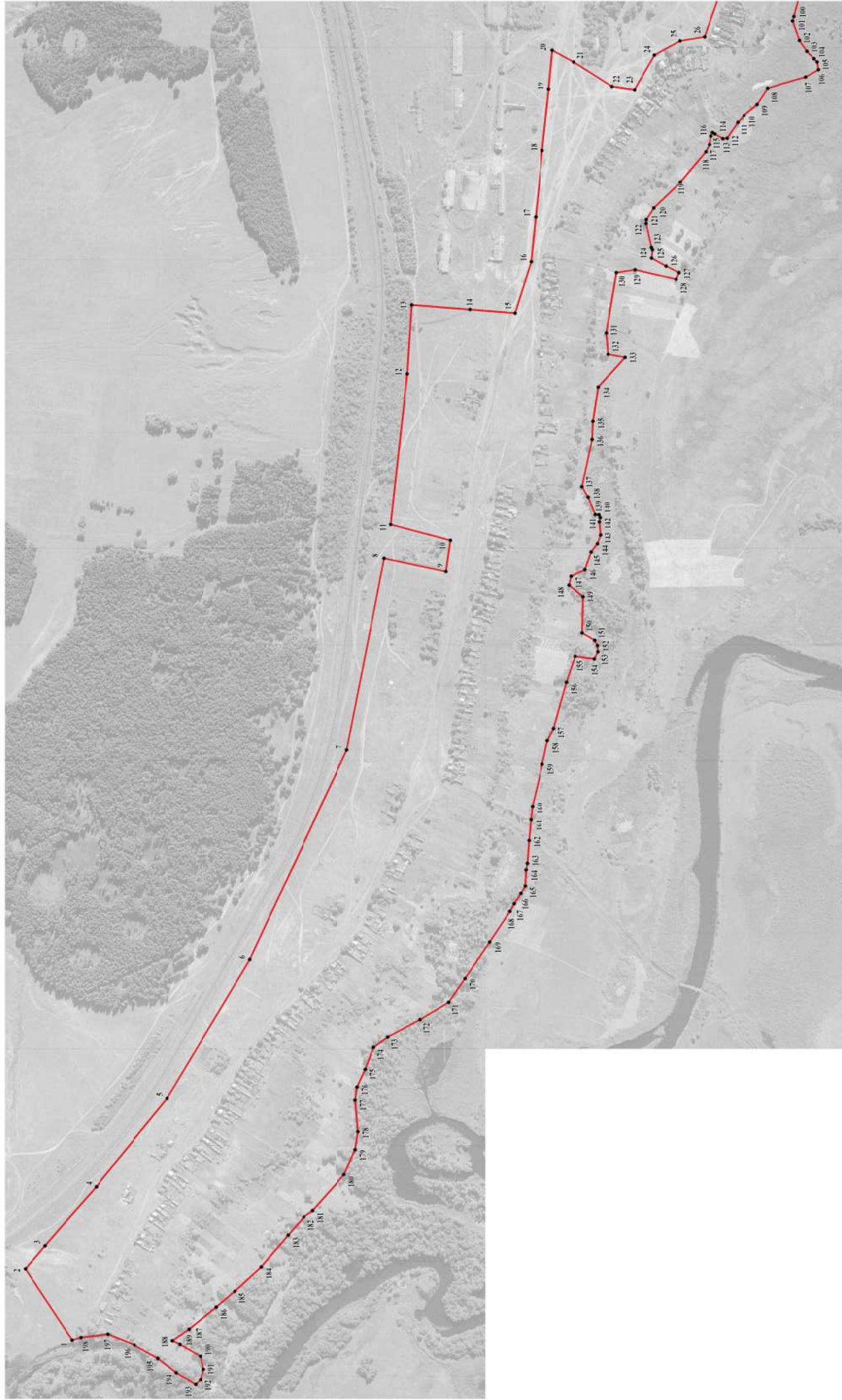


область и номер листа плана границ объекта

Руководитель БУВО «Нормативно-проектный центр»

Подпись _____ Ю.В. Шальгина Дата « ____ » _____ 2021 г.

Место для оттиска печати (при наличии) лица, составившего описание местоположения границ объекта



Масштаб 1:5000

Используемые условные знаки и обозначения:

- граница территориальной зоны
- 1 характеристика точки граница территориальной зоны

Руководитель БУВО «Нормативно-проектный центр»

Подпись _____

Ю. В. Шалагина

Дата « _____ » _____ 2021 г.

Место для оттиска печати (при наличии) лица, составившего описание местоположения границ объекта



Масштаб 1:5000

Используемые условные знаки и обозначения:

— граница территориальной зоны

• 44 — характеристика точки границ территориальной зоны

Руководитель БУВО «Нормативно-проектный центр»

Подпись _____ Ю.В.Шалыгина Дата « ____ » _____ 2021 г.

Место для оттиска печати (при наличии) линия составленного описания местоположения границ объекта

ОПИСАНИЕ МЕСТОПОЛОЖЕНИЯ ГРАНИЦ

Общественно-деловая зона села Подосиновка - ОД/15

(наименование объекта, местоположение границ которого описано
(далее - объект)

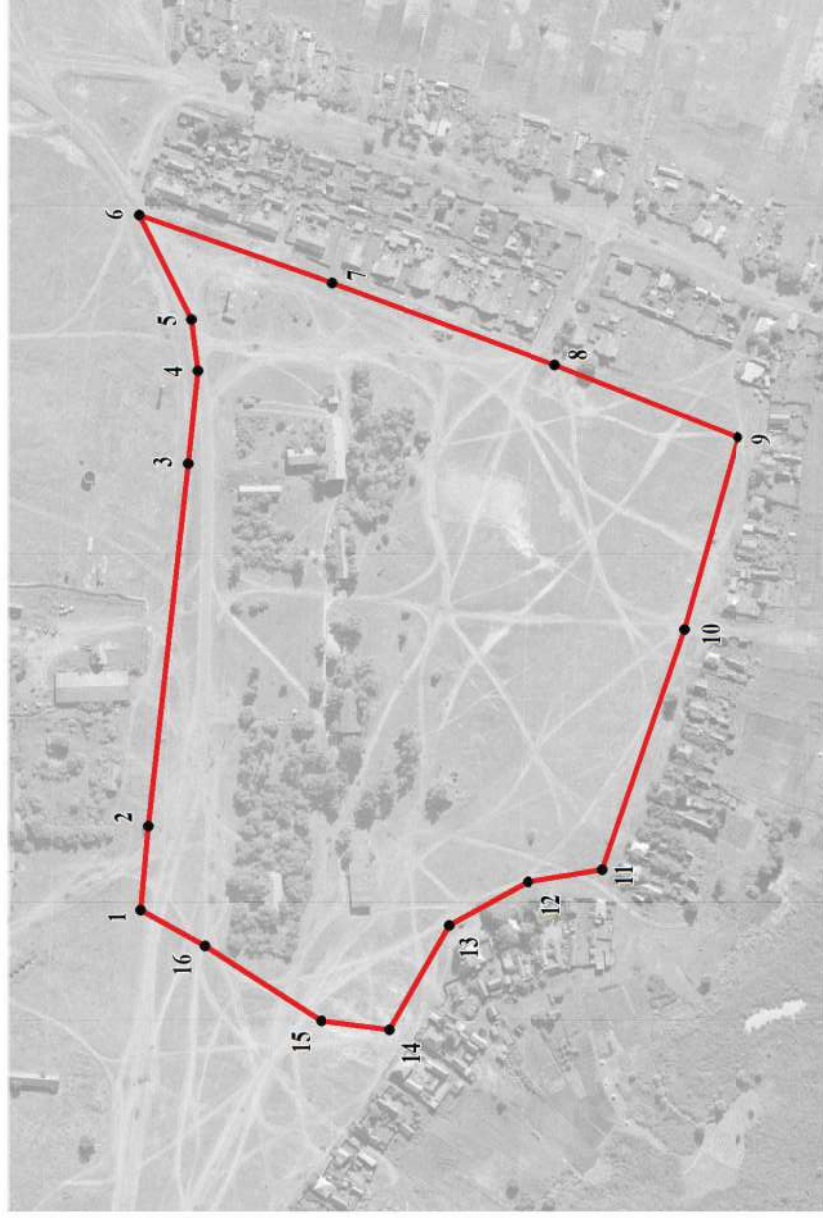
Раздел 1

Сведения об объекте		
№ п/п	Характеристики объекта	Описание характеристик
1	2	3
1	Местоположение объекта	Воронежская область, Новохопёрский муниципальный район, Коленовское сельское поселение, село Подосиновка
2	Площадь объекта \pm величина погрешности определения площади ($P \pm \Delta P$)	-
3	Иные характеристики объекта	-

Раздел 2



Сведения о местоположении границ объекта					
1. Система координат: МСК - 36, зона 2					
2. Сведения о характерных точках границ объекта					
Обозначение характерных точек границ	Координаты, м		Метод определения координат характерной точки	Средняя квадратическая погрешность положения характерной точки (Mт), м	Описание обозначения точки на местности (при наличии)
	X	Y			
1	2	3	4	5	6
1	453262.41	2240490.04	Картометрический	1.00	-
2	453257.30	2240545.69	Картометрический	1.00	-
3	453231.10	2240785.09	Картометрический	1.00	-
4	453224.50	2240846.59	Картометрический	1.00	-
5	453229.00	2240880.30	Картометрический	1.00	-
6	453263.20	2240949.49	Картометрический	1.00	-
7	453135.71	2240904.54	Картометрический	1.00	-
8	452989.05	2240850.40	Картометрический	1.00	-
9	452867.85	2240802.33	Картометрический	1.00	-
10	452903.40	2240675.47	Картометрический	1.00	-
11	452957.54	2240516.69	Картометрический	1.00	-
12	453006.83	2240508.61	Картометрический	1.00	-
13	453058.54	2240479.93	Картометрический	1.00	-
14	453098.14	2240410.84	Картометрический	1.00	-
15	453143.38	2240416.90	Картометрический	1.00	-
16	453220.15	2240466.19	Картометрический	1.00	-
1	453262.41	2240490.04	Картометрический	1.00	-
3. Сведения о характерных точках части (частей) границы объекта					
Обозначение характерных точек части границы	Координаты, м		Метод определения координат характерной точки	Средняя квадратическая погрешность положения характерной точки (Mт), м	Описание обозначения точки на местности (при наличии)
	X	Y			
1	2	3	4	5	6
Часть №					
-	-	-	-	-	-

План границ объекта



Масштаб 1:5000

Используемые условные знаки и обозначения:

-  границы территориальной зоны
-  характерная точка границ территориальной зоны

Руководитель БУВО «Нормативно-проектный центр»

Подпись _____ Ю.В. Шальгина Дата « ____ » _____ 2021г.

Место для оттиска печати (при наличии) лица, составившего описание местоположения границ объекта

ОПИСАНИЕ МЕСТОПОЛОЖЕНИЯ ГРАНИЦ

Зона улиц, дорог, инженерной и транспортной инфраструктуры
села Подосиновка - ИТ1/15

(наименование объекта, местоположение границ которого описано
(далее - объект)

Раздел 1

Сведения об объекте		
№ п/п	Характеристики объекта	Описание характеристик
1	2	3
1	Местоположение объекта	Воронежская область, Новохопёрский муниципальный район, Коленовское сельское поселение, село Подосиновка
2	Площадь объекта \pm величина погрешности определения площади ($P \pm \Delta P$)	-
3	Иные характеристики объекта	-

Раздел 2


Сведения о местоположении границ объекта					
1. Система координат: МСК - 36, зона 2					
2. Сведения о характерных точках границ объекта					
Обозначение характерных точек границ	Координаты, м		Метод определения координат характерной точки	Средняя квадратическая погрешность положения характерной точки (Mt), м	Описание обозначения точки на местности (при наличии)
	X	Y			
1	2	3	4	5	6
1	453574.60	2241057.10	Аналитический	0.10	-
2	453576.26	2241064.69	Аналитический	0.10	-
3	453553.64	2241068.53	Аналитический	0.10	-
4	453498.40	2241074.90	Аналитический	0.10	-
5	453453.64	2241077.06	Аналитический	0.10	-
6	453408.83	2241073.03	Аналитический	0.10	-
7	453390.90	2241069.39	Аналитический	0.10	-
8	453375.78	2241068.46	Аналитический	0.10	-
9	453364.65	2241074.82	Аналитический	0.10	-
10	453362.46	2241086.94	Аналитический	0.10	-
11	453491.53	2241405.44	Аналитический	0.10	-
12	453517.75	2241466.95	Аналитический	0.10	-
13	453554.60	2241556.49	Аналитический	0.10	-
14	453576.37	2241607.96	Аналитический	0.10	-
15	453630.47	2241739.36	Аналитический	0.10	-
16	453664.99	2241822.76	Аналитический	0.10	-
17	453703.36	2241915.19	Аналитический	0.10	-
18	453720.31	2241963.67	Аналитический	0.10	-
19	453705.40	2241970.35	Аналитический	0.10	-
20	453701.96	2241962.89	Аналитический	0.10	-
21	453696.27	2241959.34	Аналитический	0.10	-
22	453686.96	2241957.96	Аналитический	0.10	-
23	453680.00	2241959.07	Аналитический	0.10	-
24	453668.37	2241965.94	Аналитический	0.10	-
25	453632.37	2241992.80	Аналитический	0.10	-
26	453579.73	2242030.96	Аналитический	0.10	-
27	453556.16	2242047.20	Аналитический	0.10	-
28	453529.11	2242068.75	Аналитический	0.10	-
29	453364.40	2242186.47	Аналитический	0.10	-
30	453354.94	2242175.51	Аналитический	0.10	-
31	453368.61	2242165.94	Аналитический	0.10	-
32	453386.16	2242153.27	Аналитический	0.10	-
33	453459.34	2242099.91	Аналитический	0.10	-
34	453572.82	2242016.59	Аналитический	0.10	-

1	2	3	4	5	6
35	453613.94	2241986.39	Аналитический	0.10	-
36	453668.65	2241945.55	Аналитический	0.10	-
37	453681.27	2241928.21	Аналитический	0.10	-
38	453681.86	2241909.72	Аналитический	0.10	-
39	453665.91	2241870.84	Аналитический	0.10	-
40	453638.03	2241803.99	Аналитический	0.10	-
41	453619.17	2241758.62	Аналитический	0.10	-
42	453599.70	2241711.73	Аналитический	0.10	-
43	453571.50	2241641.86	Аналитический	0.10	-
44	453535.51	2241554.28	Аналитический	0.10	-
45	453507.66	2241487.00	Аналитический	0.10	-
46	453494.57	2241456.18	Картометрический	1.00	-
47	453336.50	2241074.02	Аналитический	0.10	-
48	453332.80	2241063.59	Аналитический	0.10	-
49	453327.14	2241059.82	Аналитический	0.10	-
50	453311.59	2241055.36	Аналитический	0.10	-
51	453310.56	2241042.22	Аналитический	0.10	-
52	453316.16	2241040.39	Аналитический	0.10	-
53	453318.56	2241037.42	Аналитический	0.10	-
54	453318.46	2241032.74	Аналитический	0.10	-
55	453329.10	2241026.11	Аналитический	0.10	-
56	453340.00	2241034.30	Аналитический	0.10	-
57	453362.00	2241045.90	Аналитический	0.10	-
58	453391.40	2241057.60	Аналитический	0.10	-
59	453424.40	2241064.50	Аналитический	0.10	-
60	453478.20	2241066.70	Аналитический	0.10	-
61	453542.30	2241061.80	Аналитический	0.10	-
1	453574.60	2241057.10	Аналитический	0.10	-

3. Сведения о характерных точках части (частей) границы объекта

Обозначение характерных точек части границы	Координаты, м		Метод определения координат характерной точки	Средняя квадратическая погрешность положения характерной точки (Mt), м	Описание обозначения точки на местности (при наличии)
	X	Y			
1	2	3	4	5	6
Часть №					
-	-	-	-	-	-

План границ объекта



Масштаб 1:5000

Используемые условные знаки и обозначения:

— границы территориальной зоны

• 1 характерная точка границ территориальной зоны

Руководитель БУВО «Нормативно-проектный центр»

Подпись Ю.В.Шалыгина Дата « ____ » 2021г.

Место для оттиска печати (при наличии) лица, составившего описание местоположения границ объекта

ОПИСАНИЕ МЕСТОПОЛОЖЕНИЯ ГРАНИЦ

Зона сельскохозяйственного использования в границах населенного пункта
села Подосиновка - СХ1/15

(наименование объекта, местоположение границ которого описано
(далее - объект)

Раздел 1

Сведения об объекте		
№ п/п	Характеристики объекта	Описание характеристик
1	2	3
1	Местоположение объекта	Воронежская область, Новохопёрский муниципальный район, Коленовское сельское поселение, село Подосиновка
2	Площадь объекта \pm величина погрешности определения площади ($P \pm \Delta P$)	-
3	Иные характеристики объекта	-

Раздел 2

Сведения о местоположении границ объекта					
1. Система координат: МСК - 36, зона 2					
2. Сведения о характерных точках границ объекта					
Обозначение характерных точек границ	Координаты, м		Метод определения координат характерной точки	Средняя квадратическая погрешность положения характерной точки (Mt), м	Описание обозначения точки на местности (при наличии)
	X	Y			
1	2	3	4	5	6
1	453270.63	2240961.46	Картометрический	1.00	-
2	453283.10	2240981.50	Картометрический	1.00	-
3	453310.60	2241012.40	Картометрический	1.00	-
4	453329.10	2241026.11	Аналитический	0.10	-
5	453318.46	2241032.74	Аналитический	0.10	-
6	453318.56	2241037.42	Аналитический	0.10	-
7	453316.16	2241040.39	Аналитический	0.10	-
8	453310.56	2241042.22	Аналитический	0.10	-
9	453311.59	2241055.36	Аналитический	0.10	-
10	453327.14	2241059.82	Аналитический	0.10	-
11	453332.80	2241063.59	Аналитический	0.10	-
12	453336.50	2241074.02	Аналитический	0.10	-
13	453494.57	2241456.18	Картометрический	1.00	-
14	453448.41	2241466.52	Картометрический	1.00	-
15	453350.64	2241479.05	Картометрический	1.00	-
16	453283.17	2241480.66	Картометрический	1.00	-
17	453280.75	2241464.91	Картометрический	1.00	-
18	453286.40	2241417.23	Картометрический	1.00	-
19	453294.08	2241362.29	Картометрический	1.00	-
20	453296.51	2241300.07	Картометрический	1.00	-
21	453291.33	2241262.01	Картометрический	1.00	-
22	453281.96	2241235.83	Картометрический	1.00	-
23	453264.99	2241166.34	Картометрический	1.00	-
24	453252.06	2241104.12	Картометрический	1.00	-
25	453243.98	2241060.09	Картометрический	1.00	-
26	453242.69	2241027.85	Картометрический	1.00	-
27	453265.32	2240967.24	Картометрический	1.00	-
1	453270.63	2240961.46	Картометрический	1.00	-

3. Сведения о характерных точках части (частей) границы объекта

Обозначение характерных точек части границы	Координаты, м		Метод определения координат характерной точки	Средняя квадратическая погрешность положения характерной точки (Mt), м	Описание обозначения точки на местности (при наличии)
	X	Y			
1	2	3	4	5	6
Часть №					
-	-	-	-	-	-



Масштаб 1:2000

Используемые условные знаки и обозначения:

- границы территориальной зоны
- 1 характерная точка границ территориальной зоны

Руководитель БУВО «Нормативно-проектный центр»

Подпись Ю.В. Шальгина Дата « ____ »

2021г.

Место для оттиска печати (при наличии) лица, составившего описание местоположения границ объекта

ОПИСАНИЕ МЕСТОПОЛОЖЕНИЯ ГРАНИЦ

Зона ритуальных объектов села Подосиновка - СН1/15

(наименование объекта, местоположение границ которого описано
(далее - объект)

Раздел 1

Сведения об объекте		
№ п/п	Характеристики объекта	Описание характеристик
1	2	3
1	Местоположение объекта	Воронежская область, Новохопёрский муниципальный район, Коленовское сельское поселение, село Подосиновка
2	Площадь объекта \pm величина погрешности определения площади ($P \pm \Delta P$)	-
3	Иные характеристики объекта	-

Раздел 2

Сведения о местоположении границ объекта					
1. Система координат: МСК - 36, зона 2					
2. Сведения о характерных точках границ объекта					
Обозначение характерных точек границ	Координаты, м		Метод определения координат характерной точки	Средняя квадратическая погрешность положения характерной точки (Mt), м	Описание обозначения точки на местности (при наличии)
	X	Y			
1	2	3	4	5	6
1	453599.12	2239475.30	Картометрический	1.00	-
2	453586.07	2239543.02	Картометрический	1.00	-
3	453466.00	2239511.04	Картометрический	1.00	-
4	453475.16	2239448.92	Картометрический	1.00	-
1	453599.12	2239475.30	Картометрический	1.00	-
3. Сведения о характерных точках части (частей) границы объекта					
Обозначение характерных точек части границы	Координаты, м		Метод определения координат характерной точки	Средняя квадратическая погрешность положения характерной точки (Mt), м	Описание обозначения точки на местности (при наличии)
	X	Y			
1	2	3	4	5	6
Часть №					
-	-	-	-	-	-

План границ объекта




Масштаб 1:2000

Используемые условные знаки и обозначения:



границы территориальной зоны



характерная точка границ территориальной зоны

Руководитель БУВО «Нормативно-проектный центр»

Подпись _____ Ю.В.Шалыгина Дата « ____ » _____ 2021 г.

Место для оттиска печати (при наличии) лица, составившего описание местоположения границ объекта

Приложение № 16
к правилам землепользования и застройки
Коленовского сельского поселения
Новохопёрского муниципального района
Воронежской области

СВЕДЕНИЯ О ГРАНИЦАХ ТЕРРИТОРИАЛЬНЫХ ЗОН,
СОДЕРЖАЩИЕ ГРАФИЧЕСКОЕ ОПИСАНИЕ МЕСТОПОЛОЖЕНИЯ
ГРАНИЦ ТЕРРИТОРИАЛЬНЫХ ЗОН, ПЕРЕЧЕНЬ КООРДИНАТ
ХАРАКТЕРНЫХ ТОЧЕК ГРАНИЦ ТЕРРИТОРИАЛЬНЫХ ЗОН
ПОСЁЛКА АЛЕКСЕЕВСКИЙ

ОПИСАНИЕ МЕСТОПОЛОЖЕНИЯ ГРАНИЦ

Зона застройки индивидуальными жилыми домами посёлка Алексеевский - Ж1/16

(наименование объекта, местоположение границ которого описано
(далее - объект)

Раздел 1

Сведения об объекте		
№ п/п	Характеристики объекта	Описание характеристик
1	2	3
1	Местоположение объекта	Воронежская область, Новохопёрский муниципальный район, Коленовское сельское поселение, посёлок Алексеевский
2	Площадь объекта \pm величина погрешности определения площади ($P \pm \Delta P$)	-
3	Иные характеристики объекта	-

Раздел 2

Сведения о местоположении границ объекта					
1. Система координат: МСК - 36, зона 2					
2. Сведения о характерных точках границ объекта					
Обозначение характерных точек границ	Координаты, м		Метод определения координат характерной точки	Средняя квадратическая погрешность положения характерной точки (Mt), м	Описание обозначения точки на местности (при наличии)
	X	Y			
1	2	3	4	5	6
1	452137.20	2241621.49	Картометрический	1.00	-
2	452147.90	2241711.60	Картометрический	1.00	-
3	452151.80	2241736.39	Картометрический	1.00	-
4	452186.90	2241743.50	Картометрический	1.00	-
5	452187.30	2241748.09	Картометрический	1.00	-
6	452182.57	2241765.36	Аналитический	0.30	-
7	452153.63	2241778.38	Аналитический	0.30	-
8	452117.19	2241825.48	Аналитический	0.30	-
9	452068.56	2241814.93	Картометрический	1.00	-
10	452089.97	2241688.07	Картометрический	1.00	-
11	452101.70	2241617.70	Картометрический	1.00	-
1	452137.20	2241621.49	Картометрический	1.00	-
12	451701.60	2241582.30	Картометрический	1.00	-
13	451684.75	2241602.02	Картометрический	1.00	-
14	451682.33	2241663.03	Картометрический	1.00	-
15	451681.52	2241722.82	Картометрический	1.00	-
16	451628.19	2241719.58	Картометрический	1.00	-
17	451601.52	2241717.56	Картометрический	1.00	-
18	451491.23	2241706.25	Картометрический	1.00	-
19	451423.76	2241683.22	Картометрический	1.00	-
20	451388.67	2241676.62	Картометрический	1.00	-
21	451393.21	2241546.24	Аналитический	0.30	-
22	451488.80	2241551.50	Картометрический	1.00	-
23	451584.20	2241556.99	Картометрический	1.00	-
24	451628.30	2241561.49	Картометрический	1.00	-
25	451626.90	2241579.00	Картометрический	1.00	-
12	451701.60	2241582.30	Картометрический	1.00	-
26	451561.50	2241829.09	Картометрический	1.00	-
27	451626.76	2241880.15	Картометрический	1.00	-
28	451717.47	2241957.15	Картометрический	1.00	-
29	451740.83	2241994.96	Картометрический	1.00	-
30	451745.19	2242022.03	Картометрический	1.00	-

1	2	3	4	5	6
31	451737.35	2242051.68	Картометрический	1.00	-
32	451723.86	2242088.21	Картометрический	1.00	-
33	451701.48	2242146.06	Картометрический	1.00	-
34	451677.48	2242201.49	Картометрический	1.00	-
35	451653.16	2242246.98	Картометрический	1.00	-
36	451626.66	2242305.97	Картометрический	1.00	-
37	451641.14	2242312.24	Картометрический	1.00	-
38	451740.59	2242354.94	Картометрический	1.00	-
39	451722.57	2242398.48	Аналитический	0.30	-
40	451719.31	2242412.21	Аналитический	0.30	-
41	451721.17	2242427.80	Аналитический	0.30	-
42	451719.31	2242435.95	Аналитический	0.30	-
43	451702.09	2242492.26	Аналитический	0.30	-
44	451699.10	2242501.99	Картометрический	1.00	-
45	451673.70	2242547.89	Картометрический	1.00	-
46	451662.80	2242563.49	Картометрический	1.00	-
47	451636.50	2242557.90	Картометрический	1.00	-
48	451623.40	2242555.80	Картометрический	1.00	-
49	451601.80	2242557.19	Картометрический	1.00	-
50	451563.91	2242599.70	Картометрический	1.00	-
51	451532.90	2242624.90	Картометрический	1.00	-
52	451519.20	2242652.80	Картометрический	1.00	-
53	451522.90	2242701.00	Картометрический	1.00	-
54	451480.12	2242694.82	Картометрический	1.00	-
55	451429.25	2242690.10	Картометрический	1.00	-
56	451384.41	2242672.89	Картометрический	1.00	-
57	451325.66	2242659.88	Картометрический	1.00	-
58	451277.50	2242641.60	Картометрический	1.00	-
59	451285.70	2242585.20	Картометрический	1.00	-
60	451306.30	2242480.30	Картометрический	1.00	-
61	451372.60	2242490.20	Картометрический	1.00	-
62	451420.30	2242376.60	Картометрический	1.00	-
63	451438.40	2242326.70	Картометрический	1.00	-
64	451501.40	2242175.30	Картометрический	1.00	-
65	451546.70	2242054.20	Картометрический	1.00	-
26	451561.50	2241829.09	Картометрический	1.00	-
66	451457.29	2243037.71	Аналитический	0.30	-
67	451457.98	2243048.65	Аналитический	0.30	-
68	451455.43	2243154.53	Аналитический	0.30	-
69	451454.26	2243173.14	Аналитический	0.30	-
70	451451.47	2243186.64	Аналитический	0.30	-
71	451447.51	2243205.02	Аналитический	0.30	-
72	451440.10	2243237.59	Картометрический	1.00	-
73	451433.80	2243255.29	Картометрический	1.00	-
74	451424.50	2243272.69	Картометрический	1.00	-
75	451415.60	2243310.19	Картометрический	1.00	-
76	451384.00	2243388.40	Картометрический	1.00	-

1	2	3	4	5	6
77	451379.60	2243420.29	Картометрический	1.00	-
78	451391.40	2243443.09	Картометрический	1.00	-
79	451440.07	2243484.03	Аналитический	0.30	-
80	451431.46	2243516.61	Аналитический	0.30	-
81	451328.37	2243502.41	Аналитический	0.30	-
82	451233.43	2243488.92	Аналитический	0.30	-
83	451244.40	2243347.70	Картометрический	1.00	-
84	451253.00	2243223.90	Картометрический	1.00	-
85	451257.20	2243164.50	Картометрический	1.00	-
86	451095.60	2243156.20	Картометрический	1.00	-
87	451058.09	2243154.11	Аналитический	0.30	-
88	451068.40	2242993.20	Картометрический	1.00	-
89	451245.00	2242997.70	Картометрический	1.00	-
90	451292.62	2243003.53	Картометрический	1.00	-
91	451318.64	2243006.36	Картометрический	1.00	-
92	451350.31	2243009.35	Картометрический	1.00	-
93	451405.58	2243015.25	Картометрический	1.00	-
66	451457.29	2243037.71	Аналитический	0.30	-

3. Сведения о характерных точках части (частей) границы объекта

Обозначение характерных точек части границы	Координаты, м		Метод определения координат характерной точки	Средняя квадратическая погрешность положения характерной точки (Mt), м	Описание обозначения точки на местности (при наличии)
	X	Y			
1	2	3	4	5	6
Часть №					
-	-	-	-	-	-



Масштаб 1:5000

Используемые условные знаки и обозначения:

- границы территориальной зоны
- 1 — характерная точка границ территориальной зоны

Руководитель БУВО «Нормативно-проектный центр»
Подпись Ю. В. Шалагина Дата «___» _____ 2021 г.
Место для отглава печати (при наличии) лица, составившего описание местоположения границ объекта

ОПИСАНИЕ МЕСТОПОЛОЖЕНИЯ ГРАНИЦ

Зона сельскохозяйственного использования в границах населенного пункта
посёлка Алексеевский - СХ1/16

(наименование объекта, местоположение границ которого описано
(далее - объект)

Раздел 1

Сведения об объекте		
№ п/п	Характеристики объекта	Описание характеристик
1	2	3
1	Местоположение объекта	Воронежская область, Новохопёрский муниципальный район, Коленовское сельское поселение, посёлок Алексеевский
2	Площадь объекта \pm величина погрешности определения площади ($P \pm \Delta P$)	-
3	Иные характеристики объекта	-

Раздел 2

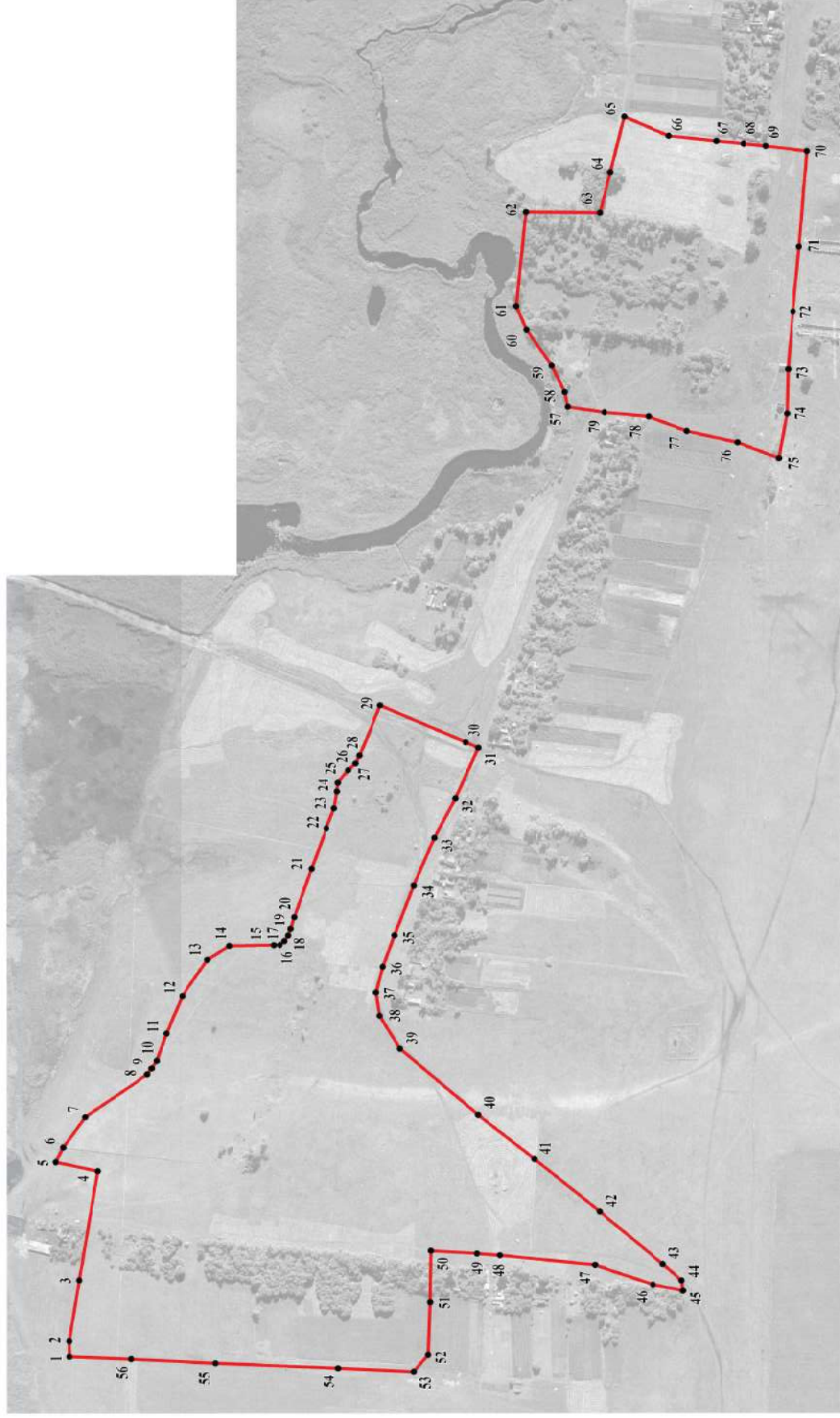
Сведения о местоположении границ объекта					
1. Система координат: МСК - 36, зона 2					
2. Сведения о характерных точках границ объекта					
Обозначение характерных точек границ	Координаты, м		Метод определения координат характерной точки	Средняя квадратическая погрешность положения характерной точки (Mt), м	Описание обозначения точки на местности (при наличии)
	X	Y			
1	2	3	4	5	6
1	452101.40	2241599.80	Картометрический	1.00	-
2	452101.70	2241617.70	Картометрический	1.00	-
3	452089.97	2241688.07	Картометрический	1.00	-
4	452068.56	2241814.93	Картометрический	1.00	-
5	452117.19	2241825.48	Аналитический	0.30	-
6	452108.64	2241842.18	Аналитический	0.30	-
7	452082.98	2241877.57	Аналитический	0.30	-
8	452010.88	2241927.03	Аналитический	0.30	-
9	452005.76	2241934.01	Аналитический	0.30	-
10	451999.95	2241942.85	Аналитический	0.30	-
11	451988.78	2241974.50	Аналитический	0.30	-
12	451970.39	2242017.78	Аналитический	0.30	-
13	451941.31	2242059.90	Аналитический	0.30	-
14	451916.17	2242075.96	Аналитический	0.30	-
15	451864.28	2242076.89	Аналитический	0.30	-
16	451856.83	2242077.12	Аналитический	0.30	-
17	451851.48	2242081.54	Аналитический	0.30	-
18	451847.06	2242088.06	Аналитический	0.30	-
19	451844.27	2242095.97	Аналитический	0.30	-
20	451839.85	2242109.47	Аналитический	0.30	-
21	451820.07	2242165.31	Аналитический	0.30	-
22	451803.08	2242212.32	Аналитический	0.30	-
23	451794.01	2242235.59	Аналитический	0.30	-
24	451790.51	2242255.14	Аналитический	0.30	-
25	451789.35	2242265.38	Аналитический	0.30	-
26	451777.48	2242279.80	Аналитический	0.30	-
27	451769.11	2242287.71	Аналитический	0.30	-
28	451764.68	2242296.79	Аналитический	0.30	-
29	451740.59	2242354.94	Картометрический	1.00	-
30	451641.14	2242312.24	Картометрический	1.00	-
31	451626.66	2242305.97	Картометрический	1.00	-
32	451653.16	2242246.98	Картометрический	1.00	-
33	451677.48	2242201.49	Картометрический	1.00	-
34	451701.48	2242146.06	Картометрический	1.00	-

1	2	3	4	5	6
35	451723.86	2242088.21	Картометрический	1.00	-
36	451737.35	2242051.68	Картометрический	1.00	-
37	451745.19	2242022.03	Картометрический	1.00	-
38	451740.83	2241994.96	Картометрический	1.00	-
39	451717.47	2241957.15	Картометрический	1.00	-
40	451626.76	2241880.15	Картометрический	1.00	-
41	451561.50	2241829.09	Картометрический	1.00	-
42	451485.80	2241768.19	Картометрический	1.00	-
43	451412.50	2241707.20	Картометрический	1.00	-
44	451390.47	2241687.98	Картометрический	1.00	-
45	451388.67	2241676.62	Картометрический	1.00	-
46	451423.76	2241683.22	Картометрический	1.00	-
47	451491.23	2241706.25	Картометрический	1.00	-
48	451601.52	2241717.56	Картометрический	1.00	-
49	451628.19	2241719.58	Картометрический	1.00	-
50	451681.52	2241722.82	Картометрический	1.00	-
51	451682.33	2241663.03	Картометрический	1.00	-
52	451684.75	2241602.02	Картометрический	1.00	-
53	451701.60	2241582.30	Картометрический	1.00	-
54	451789.10	2241586.20	Картометрический	1.00	-
55	451932.00	2241592.09	Картометрический	1.00	-
56	452029.80	2241597.00	Картометрический	1.00	-
1	452101.40	2241599.80	Картометрический	1.00	-
57	451522.90	2242701.00	Картометрический	1.00	-
58	451526.60	2242718.40	Картометрический	1.00	-
59	451541.50	2242748.89	Картометрический	1.00	-
60	451570.80	2242790.59	Картометрический	1.00	-
61	451582.70	2242817.76	Картометрический	1.00	-
62	451571.31	2242926.94	Аналитический	0.30	-
63	451485.68	2242926.01	Аналитический	0.30	-
64	451472.88	2242972.79	Аналитический	0.30	-
65	451457.29	2243037.71	Аналитический	0.30	-
66	451405.58	2243015.25	Картометрический	1.00	-
67	451350.31	2243009.35	Картометрический	1.00	-
68	451318.64	2243006.36	Картометрический	1.00	-
69	451292.62	2243003.53	Картометрический	1.00	-
70	451245.00	2242997.70	Картометрический	1.00	-
71	451254.00	2242887.00	Картометрический	1.00	-
72	451261.40	2242811.59	Картометрический	1.00	-
73	451267.20	2242744.99	Картометрический	1.00	-
74	451268.40	2242693.50	Картометрический	1.00	-
75	451277.50	2242641.60	Картометрический	1.00	-
76	451325.66	2242659.88	Картометрический	1.00	-
77	451384.41	2242672.89	Картометрический	1.00	-
78	451429.25	2242690.10	Картометрический	1.00	-
79	451480.12	2242694.82	Картометрический	1.00	-
57	451522.90	2242701.00	Картометрический	1.00	-



3. Сведения о характерных точках части (частей) границы объекта

Обозначение характерных точек части границы	Координаты, м		Метод определения координат характерной точки	Средняя квадратическая погрешность положения характерной точки (Mt), м	Описание обозначения точки на местности (при наличии)
	X	Y			
1	2	3	4	5	6
Часть №					
-	-	-	-	-	-

План границ объекта



Используемые условные знаки и обозначения:

-  границы территориальной зоны
-  характерная точка границ территориальной зоны

Масштаб 1:5000

Руководитель БУВО «Нормативно-проектный центр»
Подпись Ю.В. Шалыгина Дата « » 2021 г.

Место для оттиска печати (при наличии) лица, составившего описание местоположения границ объекта

Приложение № 17
к правилам землепользования и застройки
Коленовского сельского поселения
Новохопёрского муниципального района
Воронежской области

СВЕДЕНИЯ О ГРАНИЦАХ ТЕРРИТОРИАЛЬНЫХ ЗОН,
СОДЕРЖАЩИЕ ГРАФИЧЕСКОЕ ОПИСАНИЕ МЕСТОПОЛОЖЕНИЯ
ГРАНИЦ ТЕРРИТОРИАЛЬНЫХ ЗОН, ПЕРЕЧЕНЬ КООРДИНАТ
ХАРАКТЕРНЫХ ТОЧЕК ГРАНИЦ ТЕРРИТОРИАЛЬНЫХ ЗОН
ПОСЁЛКА ЁЛКА

ОПИСАНИЕ МЕСТОПОЛОЖЕНИЯ ГРАНИЦ

Зона застройки индивидуальными жилыми домами посёлка Ёлка - Ж1/17

(наименование объекта, местоположение границ которого описано
(далее - объект)

Раздел 1

Сведения об объекте		
№ п/п	Характеристики объекта	Описание характеристик
1	2	3
1	Местоположение объекта	Воронежская область, Новохопёрский муниципальный район, Коленовское сельское поселение, посёлок Ёлка
2	Площадь объекта \pm величина погрешности определения площади ($P \pm \Delta P$)	-
3	Иные характеристики объекта	-

Раздел 2

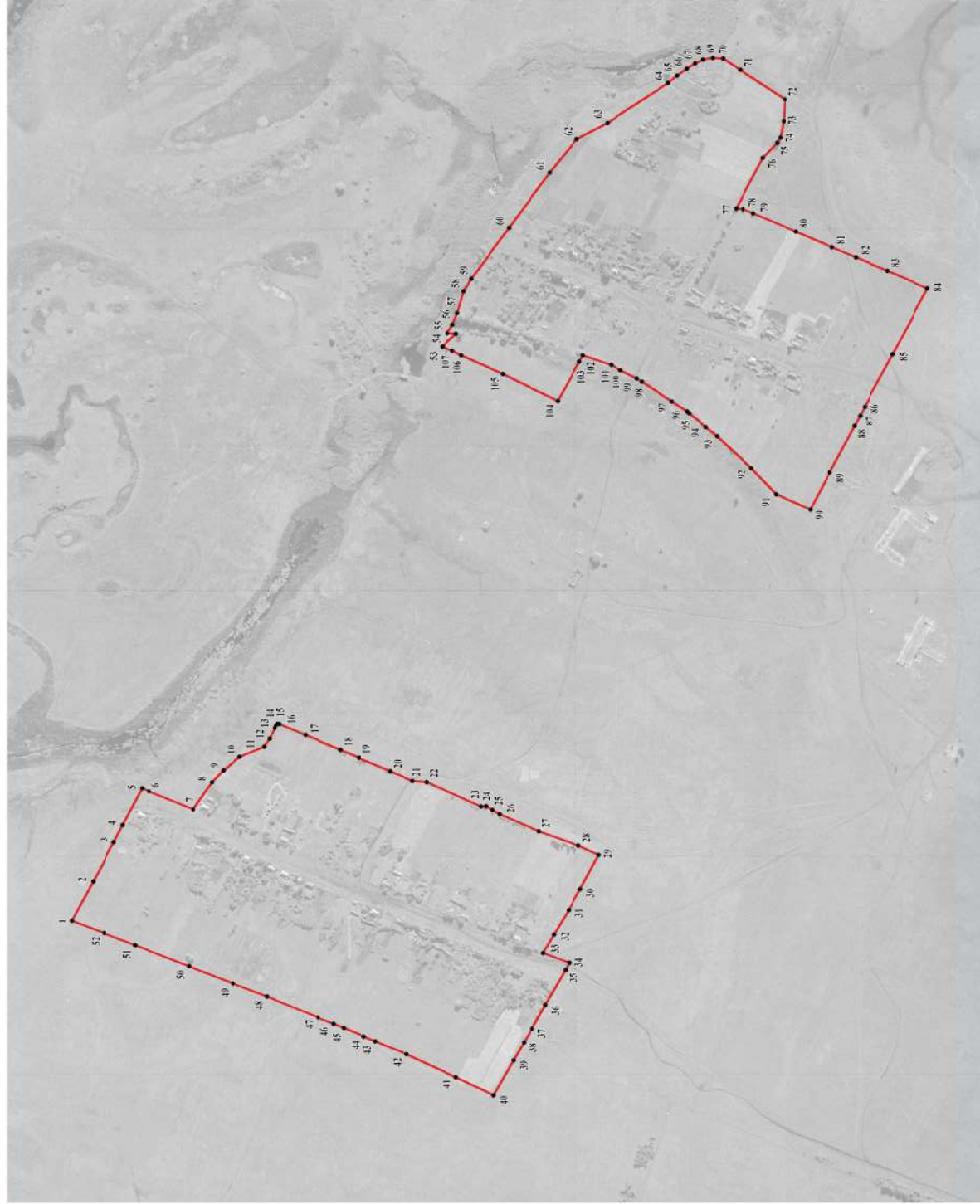
Сведения о местоположении границ объекта					
1. Система координат: МСК - 36, зона 2					
2. Сведения о характерных точках границ объекта					
Обозначение характерных точек границ	Координаты, м		Метод определения координат характерной точки	Средняя квадратическая погрешность положения характерной точки (Mt), м	Описание обозначения точки на местности (при наличии)
	X	Y			
1	2	3	4	5	6
1	453906.90	2235837.80	Картометрический	1.00	-
2	453873.70	2235900.60	Картометрический	1.00	-
3	453840.40	2235963.50	Картометрический	1.00	-
4	453826.51	2235990.37	Аналитический	0.30	-
5	453796.00	2236049.40	Картометрический	1.00	-
6	453784.90	2236044.10	Картометрический	1.00	-
7	453714.30	2236015.30	Аналитический	0.30	-
8	453684.30	2236059.10	Аналитический	0.30	-
9	453666.00	2236077.90	Аналитический	0.30	-
10	453639.90	2236099.60	Аналитический	0.30	-
11	453600.80	2236115.70	Аналитический	0.30	-
12	453592.50	2236128.80	Аналитический	0.30	-
13	453583.90	2236145.80	Аналитический	0.30	-
14	453582.00	2236149.70	Аналитический	0.30	-
15	453579.40	2236152.00	Аналитический	0.30	-
16	453575.70	2236151.80	Аналитический	0.30	-
17	453535.60	2236134.80	Аналитический	0.30	-
18	453479.10	2236110.70	Аналитический	0.30	-
19	453450.30	2236098.30	Аналитический	0.30	-
20	453400.30	2236076.60	Аналитический	0.30	-
21	453364.40	2236061.10	Аналитический	0.30	-
22	453342.19	2236059.42	Картометрический	1.00	-
23	453255.36	2236019.88	Картометрический	1.00	-
24	453247.38	2236020.44	Картометрический	1.00	-
25	453236.42	2236014.49	Картометрический	1.00	-
26	453224.72	2236007.62	Картометрический	1.00	-
27	453162.15	2235980.70	Картометрический	1.00	-
28	453099.24	2235957.89	Картометрический	1.00	-
29	453067.85	2235943.02	Картометрический	1.00	-
30	453096.72	2235888.31	Картометрический	1.00	-
31	453114.82	2235855.00	Картометрический	1.00	-
32	453138.14	2235815.91	Картометрический	1.00	-
33	453155.59	2235786.96	Картометрический	1.00	-
34	453113.85	2235771.10	Картометрический	1.00	-

1	2	3	4	5	6
35	453119.96	2235759.66	Аналитический	0.30	-
36	453152.20	2235703.80	Картометрический	1.00	-
37	453173.83	2235665.83	Аналитический	0.30	-
38	453186.47	2235643.93	Аналитический	0.30	-
39	453202.80	2235615.70	Аналитический	0.30	-
40	453234.80	2235560.00	Аналитический	0.30	-
41	453295.00	2235588.50	Аналитический	0.30	-
42	453373.80	2235625.40	Аналитический	0.30	-
43	453423.26	2235645.98	Картометрический	1.00	-
44	453441.10	2235653.40	Картометрический	1.00	-
45	453474.30	2235667.60	Картометрический	1.00	-
46	453489.89	2235673.88	Аналитический	0.30	-
47	453515.30	2235684.10	Картометрический	1.00	-
48	453596.40	2235717.30	Картометрический	1.00	-
49	453650.80	2235738.30	Картометрический	1.00	-
50	453721.60	2235765.80	Картометрический	1.00	-
51	453806.90	2235799.00	Картометрический	1.00	-
52	453856.70	2235818.60	Картометрический	1.00	-
1	453906.90	2235837.80	Картометрический	1.00	-
53	453317.08	2236753.57	Картометрический	1.00	-
54	453295.02	2236774.10	Картометрический	1.00	-
55	453309.20	2236774.80	Картометрический	1.00	-
56	453300.50	2236788.59	Картометрический	1.00	-
57	453293.22	2236807.03	Картометрический	1.00	-
58	453282.90	2236841.80	Картометрический	1.00	-
59	453270.40	2236861.60	Картометрический	1.00	-
60	453210.10	2236942.80	Картометрический	1.00	-
61	453145.00	2237030.90	Картометрический	1.00	-
62	453101.70	2237084.20	Картометрический	1.00	-
63	453054.00	2237109.70	Картометрический	1.00	-
64	452956.72	2237173.79	Картометрический	1.00	-
65	452942.50	2237185.60	Картометрический	1.00	-
66	452927.40	2237196.30	Картометрический	1.00	-
67	452914.20	2237205.00	Картометрический	1.00	-
68	452900.58	2237210.84	Картометрический	1.00	-
69	452884.90	2237213.60	Картометрический	1.00	-
70	452868.71	2237212.61	Картометрический	1.00	-
71	452841.69	2237194.82	Картометрический	1.00	-
72	452769.86	2237147.26	Картометрический	1.00	-
73	452772.00	2237112.50	Аналитический	2.50	-
74	452777.50	2237086.80	Аналитический	2.50	-
75	452782.50	2237078.50	Аналитический	2.50	-
76	452805.30	2237054.40	Аналитический	2.50	-
77	452848.30	2236973.50	Аналитический	2.50	-
78	452837.20	2236972.40	Аналитический	2.50	-
79	452820.50	2236965.70	Аналитический	2.50	-
80	452752.20	2236936.90	Аналитический	2.50	-

1	2	3	4	5	6
81	452694.50	2236912.20	Аналитический	2.50	-
82	452657.10	2236895.80	Аналитический	2.50	-
83	452606.50	2236874.20	Аналитический	2.50	-
84	452542.40	2236846.20	Аналитический	2.50	-
85	452598.20	2236741.30	Аналитический	2.50	-
86	452643.20	2236657.40	Аналитический	2.50	-
87	452650.50	2236643.70	Аналитический	2.50	-
88	452659.40	2236627.10	Аналитический	2.50	-
89	452698.35	2236552.39	Аналитический	0.30	-
90	452729.27	2236493.88	Картометрический	1.00	-
91	452784.36	2236518.03	Картометрический	1.00	-
92	452823.62	2236559.51	Картометрический	1.00	-
93	452878.24	2236610.06	Картометрический	1.00	-
94	452896.39	2236625.10	Картометрический	1.00	-
95	452923.49	2236647.55	Картометрический	1.00	-
96	452926.80	2236650.30	Картометрический	1.00	-
97	452950.98	2236666.24	Картометрический	1.00	-
98	452998.57	2236697.62	Картометрический	1.00	-
99	453006.30	2236702.72	Картометрический	1.00	-
100	453031.69	2236715.93	Картометрический	1.00	-
101	453047.81	2236724.32	Картометрический	1.00	-
102	453092.25	2236739.61	Картометрический	1.00	-
103	453097.78	2236729.53	Картометрический	1.00	-
104	453132.12	2236666.89	Картометрический	1.00	-
105	453219.90	2236710.27	Картометрический	1.00	-
106	453286.60	2236739.63	Картометрический	1.00	-
107	453301.03	2236747.15	Картометрический	1.00	-
53	453317.08	2236753.57	Картометрический	1.00	-

3. Сведения о характерных точках части (частей) границы объекта

Обозначение характерных точек части границы	Координаты, м		Метод определения координат характерной точки	Средняя квадратическая погрешность положения характерной точки (Mt), м	Описание обозначения точки на местности (при наличии)
	X	Y			
1	2	3	4	5	6
Часть №					
-	-	-	-	-	-



Масштаб 1:5000

Используемые условные знаки и обозначения:

— граница территориальной зоны

• 1
— характеристика точки граница территориальной зоны

ОПИСАНИЕ МЕСТОПОЛОЖЕНИЯ ГРАНИЦ

Зона сельскохозяйственного использования в границах населенного пункта
посёлка Ёлка - СХ1/17

(наименование объекта, местоположение границ которого описано
(далее - объект)

Раздел 1

Сведения об объекте		
№ п/п	Характеристики объекта	Описание характеристик
1	2	3
1	Местоположение объекта	Воронежская область, Новохопёрский муниципальный район, Коленовское сельское поселение, посёлок Ёлка
2	Площадь объекта \pm величина погрешности определения площади ($P \pm \Delta P$)	-
3	Иные характеристики объекта	-

Раздел 2

Сведения о местоположении границ объекта					
1. Система координат: МСК - 36, зона 2					
2. Сведения о характерных точках границ объекта					
Обозначение характерных точек границ	Координаты, м		Метод определения координат характерной точки	Средняя квадратическая погрешность положения характерной точки (Mt), м	Описание обозначения точки на местности (при наличии)
	X	Y			
1	2	3	4	5	6
1	453364.40	2236061.10	Аналитический	0.30	-
2	453363.30	2236061.90	Аналитический	0.30	-
3	453358.40	2236064.30	Аналитический	0.30	-
4	453353.40	2236066.70	Аналитический	0.30	-
5	453348.10	2236069.50	Аналитический	0.30	-
6	453342.90	2236070.90	Аналитический	0.30	-
7	453334.80	2236070.10	Аналитический	0.30	-
8	453327.80	2236069.20	Аналитический	0.30	-
9	453312.80	2236068.20	Аналитический	0.30	-
10	453264.90	2236067.20	Аналитический	0.30	-
11	453233.20	2236078.50	Аналитический	0.30	-
12	453171.70	2236099.10	Аналитический	0.30	-
13	453127.40	2236176.60	Аналитический	0.30	-
14	453118.00	2236219.30	Аналитический	0.30	-
15	453096.25	2236309.82	Картометрический	1.00	-
16	453087.30	2236347.10	Аналитический	0.30	-
17	453122.70	2236365.50	Аналитический	0.30	-
18	453113.70	2236413.40	Аналитический	0.30	-
19	453118.60	2236419.36	Аналитический	0.30	-
20	453353.70	2236705.00	Аналитический	0.30	-
21	453350.50	2236707.20	Картометрический	1.00	-
22	453349.40	2236712.60	Картометрический	1.00	-
23	453348.60	2236717.40	Картометрический	1.00	-
24	453346.50	2236722.30	Картометрический	1.00	-
25	453343.40	2236727.90	Картометрический	1.00	-
26	453341.60	2236731.00	Картометрический	1.00	-
27	453343.70	2236733.60	Картометрический	1.00	-
28	453344.50	2236737.50	Картометрический	1.00	-
29	453344.20	2236741.50	Картометрический	1.00	-
30	453338.80	2236751.20	Картометрический	1.00	-
31	453333.70	2236762.40	Картометрический	1.00	-
32	453328.70	2236767.70	Картометрический	1.00	-
33	453319.30	2236771.60	Картометрический	1.00	-
34	453309.20	2236774.80	Картометрический	1.00	-

1	2	3	4	5	6
35	453295.02	2236774.10	Картометрический	1.00	-
36	453317.08	2236753.57	Картометрический	1.00	-
37	453301.03	2236747.15	Картометрический	1.00	-
38	453286.60	2236739.63	Картометрический	1.00	-
39	453219.90	2236710.27	Картометрический	1.00	-
40	453132.12	2236666.89	Картометрический	1.00	-
41	453097.78	2236729.53	Картометрический	1.00	-
42	453092.25	2236739.61	Картометрический	1.00	-
43	453047.81	2236724.32	Картометрический	1.00	-
44	453031.69	2236715.93	Картометрический	1.00	-
45	453006.30	2236702.72	Картометрический	1.00	-
46	452998.57	2236697.62	Картометрический	1.00	-
47	452950.98	2236666.24	Картометрический	1.00	-
48	452926.80	2236650.30	Картометрический	1.00	-
49	452923.49	2236647.55	Картометрический	1.00	-
50	452896.39	2236625.10	Картометрический	1.00	-
51	452878.24	2236610.06	Картометрический	1.00	-
52	452823.62	2236559.51	Картометрический	1.00	-
53	452784.36	2236518.03	Картометрический	1.00	-
54	452729.27	2236493.88	Картометрический	1.00	-
55	452750.93	2236452.89	Аналитический	0.30	-
56	452767.49	2236422.12	Картометрический	1.00	-
57	452793.32	2236374.10	Аналитический	0.30	-
58	452802.54	2236356.47	Аналитический	0.30	-
59	452832.96	2236299.68	Аналитический	0.30	-
60	452842.80	2236281.01	Картометрический	1.00	-
61	452867.74	2236233.68	Аналитический	0.30	-
62	452908.51	2236157.64	Аналитический	0.30	-
63	452961.25	2236057.50	Аналитический	0.30	-
64	453008.81	2235968.68	Аналитический	0.30	-
65	453032.92	2235922.73	Аналитический	0.30	-
66	453077.25	2235839.58	Аналитический	0.30	-
67	453113.85	2235771.10	Картометрический	1.00	-
68	453155.59	2235786.96	Картометрический	1.00	-
69	453138.14	2235815.91	Картометрический	1.00	-
70	453114.82	2235855.00	Картометрический	1.00	-
71	453096.72	2235888.31	Картометрический	1.00	-
72	453067.85	2235943.02	Картометрический	1.00	-
73	453099.24	2235957.89	Картометрический	1.00	-
74	453162.15	2235980.70	Картометрический	1.00	-
75	453224.72	2236007.62	Картометрический	1.00	-
76	453236.42	2236014.49	Картометрический	1.00	-
77	453247.38	2236020.44	Картометрический	1.00	-
78	453255.36	2236019.88	Картометрический	1.00	-
79	453342.19	2236059.42	Картометрический	1.00	-
1	453364.40	2236061.10	Аналитический	0.30	-

3. Сведения о характерных точках части (частей) границы объекта

Обозначение характерных точек части границы	Координаты, м		Метод определения координат характерной точки	Средняя квадратическая погрешность положения характерной точки (Mt), м	Описание обозначения точки на местности (при наличии)
	X	Y			
1	2	3	4	5	6
Часть №					
-	-	-	-	-	-



Используемые условные знаки и обозначения:

- границы территориальной зоны
- 1 — характеристическая точка границ территориальной зоны

Масштаб 1:2000

Приложение № 18
к правилам землепользования и застройки
Коленовского сельского поселения
Новохопёрского муниципального района
Воронежской области

СВЕДЕНИЯ О ГРАНИЦАХ ТЕРРИТОРИАЛЬНЫХ ЗОН,
СОДЕРЖАЩИЕ ГРАФИЧЕСКОЕ ОПИСАНИЕ МЕСТОПОЛОЖЕНИЯ
ГРАНИЦ ТЕРРИТОРИАЛЬНЫХ ЗОН, ПЕРЕЧЕНЬ КООРДИНАТ
ХАРАКТЕРНЫХ ТОЧЕК ГРАНИЦ ТЕРРИТОРИАЛЬНЫХ ЗОН,
РАСПОЛОЖЕННЫХ ЗА ГРАНИЦАМИ НАСЕЛЕННЫХ ПУНКТОВ НА
ТЕРРИТОРИИ КОЛЕНОВСКОГО СЕЛЬСКОГО ПОСЕЛЕНИЯ

ОПИСАНИЕ МЕСТОПОЛОЖЕНИЯ ГРАНИЦ

Зона улиц, дорог, инженерной и транспортной инфраструктуры
за границами населенных пунктов - ИТ1

(наименование объекта, местоположение границ которого описано
(далее - объект)

Раздел 1

Сведения об объекте		
№ п/п	Характеристики объекта	Описание характеристик
1	2	3
1	Местоположение объекта	Воронежская область, Новохопёрский муниципальный район, Коленовское сельское поселение
2	Площадь объекта \pm величина погрешности определения площади ($P \pm \Delta P$)	-
3	Иные характеристики объекта	-

Раздел 2

Сведения о местоположении границ объекта					
1. Система координат: МСК - 36, зона 2					
2. Сведения о характерных точках границ объекта					
Обозначение характерных точек границ	Координаты, м		Метод определения координат характерной точки	Средняя квадратическая погрешность положения характерной точки (Mt), м	Описание обозначения точки на местности (при наличии)
	X	Y			
1	2	3	4	5	6
1	462197.65	2232453.19	Аналитический	0.30	-
2	462197.02	2232467.43	Аналитический	0.30	-
3	462190.40	2232476.44	Картометрический	5.00	-
4	462113.70	2232473.70	Картометрический	5.00	-
5	461263.31	2232443.70	Аналитический	0.30	-
6	461053.18	2232435.71	Аналитический	0.30	-
7	460590.12	2232419.30	Аналитический	0.30	-
8	460550.19	2232418.35	Аналитический	0.30	-
9	460246.13	2232423.17	Аналитический	0.30	-
10	460021.72	2232430.18	Аналитический	0.30	-
11	459938.65	2232426.20	Аналитический	0.30	-
12	459790.51	2232414.89	Аналитический	0.30	-
13	459643.25	2232404.35	Аналитический	0.30	-
14	459539.74	2232394.98	Аналитический	0.30	-
15	459472.74	2232396.36	Аналитический	0.30	-
16	459271.50	2232408.18	Аналитический	0.30	-
17	459057.70	2232418.68	Аналитический	0.30	-
18	458732.43	2232427.50	Картометрический	5.00	-
19	458666.61	2232429.70	Аналитический	0.30	-
20	458560.71	2232430.60	Аналитический	0.30	-
21	458537.95	2232429.26	Аналитический	0.30	-
22	458430.84	2232418.48	Аналитический	0.30	-
23	458286.91	2232401.58	Аналитический	0.30	-
24	458269.82	2232407.38	Аналитический	0.30	-
25	458260.16	2232421.55	Аналитический	0.30	-
26	458211.90	2232566.18	Аналитический	0.30	-
27	458161.61	2232732.59	Картометрический	5.00	-
28	458135.22	2232809.61	Аналитический	0.30	-
29	458108.67	2232875.08	Аналитический	0.30	-
30	458050.28	2233002.12	Аналитический	0.30	-
31	458009.93	2233085.89	Аналитический	0.30	-
32	457848.38	2233409.87	Аналитический	0.30	-
33	457511.48	2234094.00	Аналитический	0.30	-
34	457488.85	2234146.48	Аналитический	0.30	-

1	2	3	4	5	6
35	457473.17	2234189.35	Аналитический	0.30	-
36	457460.42	2234232.70	Аналитический	0.30	-
37	457431.90	2234334.43	Аналитический	0.30	-
38	457385.46	2234544.28	Аналитический	0.30	-
39	457371.09	2234628.72	Аналитический	0.30	-
40	457360.15	2234720.26	Аналитический	0.30	-
41	457354.46	2234815.79	Аналитический	0.30	-
42	457352.53	2234889.66	Аналитический	0.30	-
43	457353.19	2234944.05	Аналитический	0.30	-
44	457356.33	2234949.87	Аналитический	0.30	-
45	457367.81	2234958.72	Аналитический	0.30	-
46	457389.61	2234959.83	Аналитический	0.30	-
47	457401.08	2234960.34	Аналитический	0.30	-
48	457439.76	2234962.60	Аналитический	0.30	-
49	457453.99	2234963.69	Аналитический	0.30	-
50	457477.66	2234965.51	Аналитический	0.30	-
51	457525.31	2234971.46	Аналитический	0.30	-
52	457553.30	2234975.19	Аналитический	0.30	-
53	457642.24	2234987.04	Аналитический	0.30	-
54	457652.42	2234988.41	Аналитический	0.30	-
55	457728.31	2234998.62	Аналитический	0.30	-
56	457751.50	2235001.97	Аналитический	0.30	-
57	457774.64	2235005.32	Аналитический	0.30	-
58	457826.92	2235016.16	Аналитический	0.30	-
59	457848.97	2235023.46	Аналитический	0.30	-
60	457877.82	2235033.01	Аналитический	0.30	-
61	457941.16	2235061.88	Аналитический	0.30	-
62	457965.54	2235073.00	Аналитический	0.30	-
63	458031.88	2235103.96	Аналитический	0.30	-
64	458062.37	2235118.19	Аналитический	0.30	-
65	458122.99	2235145.16	Аналитический	0.30	-
66	458166.61	2235164.57	Аналитический	0.30	-
67	458213.80	2235187.01	Аналитический	0.30	-
68	458271.69	2235214.54	Аналитический	0.30	-
69	458303.99	2235230.22	Аналитический	0.30	-
70	458393.95	2235273.88	Аналитический	0.30	-
71	458467.23	2235309.45	Аналитический	0.30	-
72	458483.87	2235317.63	Аналитический	0.30	-
73	458559.88	2235354.97	Аналитический	0.30	-
74	458573.61	2235361.77	Картометрический	5.00	-
75	458663.22	2235406.13	Аналитический	0.30	-
76	458681.91	2235415.38	Аналитический	0.30	-
77	458753.23	2235449.70	Аналитический	0.30	-
78	458843.34	2235493.07	Аналитический	0.30	-
79	458865.22	2235503.60	Аналитический	0.30	-
80	458933.50	2235536.32	Аналитический	0.30	-
81	458986.30	2235561.62	Аналитический	0.30	-
82	459023.61	2235579.70	Аналитический	0.30	-

1	2	3	4	5	6
83	459033.13	2235584.31	Аналитический	0.30	-
84	459065.23	2235600.67	Аналитический	0.30	-
85	459111.95	2235626.50	Аналитический	0.30	-
86	459129.94	2235636.44	Аналитический	0.30	-
87	459198.71	2235676.22	Аналитический	0.30	-
88	459212.62	2235684.26	Аналитический	0.30	-
89	459257.44	2235711.73	Аналитический	0.30	-
90	459283.46	2235729.25	Аналитический	0.30	-
91	459289.23	2235733.13	Аналитический	0.30	-
92	459365.99	2235786.08	Картометрический	5.00	-
93	459395.49	2235812.51	Аналитический	0.30	-
94	459395.86	2235811.99	Аналитический	0.30	-
95	459397.98	2235808.96	Аналитический	0.30	-
96	459408.40	2235816.51	Аналитический	0.30	-
97	459405.70	2235820.30	Аналитический	0.30	-
98	459436.38	2235843.62	Аналитический	0.30	-
99	459470.16	2235869.31	Аналитический	0.30	-
100	459504.23	2235895.96	Аналитический	0.30	-
101	459515.23	2235905.11	Аналитический	0.30	-
102	459560.18	2235942.49	Аналитический	0.30	-
103	459591.73	2235969.50	Аналитический	0.30	-
104	459667.69	2236034.54	Аналитический	0.30	-
105	459695.15	2236058.06	Аналитический	0.30	-
106	459743.58	2236099.67	Аналитический	0.30	-
107	459819.42	2236164.84	Аналитический	0.30	-
108	459840.55	2236182.99	Аналитический	0.30	-
109	459895.21	2236230.08	Аналитический	0.30	-
110	459970.98	2236295.34	Аналитический	0.30	-
111	460019.20	2236336.88	Аналитический	0.30	-
112	460026.80	2236343.54	Аналитический	0.30	-
113	460014.60	2236357.46	Аналитический	0.30	-
114	460009.95	2236353.39	Аналитический	0.30	-
115	459965.95	2236315.55	Аналитический	0.30	-
116	459890.13	2236250.35	Аналитический	0.30	-
117	459831.54	2236199.97	Аналитический	0.30	-
118	459814.33	2236185.12	Аналитический	0.30	-
119	459738.61	2236119.80	Аналитический	0.30	-
120	459686.10	2236074.51	Аналитический	0.30	-
121	459662.78	2236054.61	Аналитический	0.30	-
122	459586.71	2235989.70	Аналитический	0.30	-
123	459551.12	2235959.32	Аналитический	0.30	-
124	459510.42	2235925.05	Аналитический	0.30	-
125	459495.14	2235912.18	Аналитический	0.30	-
126	459460.97	2235885.85	Аналитический	0.30	-
127	459431.69	2235863.42	Аналитический	0.30	-
128	459393.66	2235834.27	Аналитический	0.30	-
129	459352.20	2235802.75	Аналитический	0.30	-
130	459319.76	2235778.10	Аналитический	0.30	-

1	2	3	4	5	6
131	459281.27	2235750.79	Аналитический	0.30	-
132	459271.27	2235744.04	Аналитический	0.30	-
133	459249.58	2235729.41	Аналитический	0.30	-
134	459204.70	2235702.18	Аналитический	0.30	-
135	459186.25	2235691.45	Аналитический	0.30	-
136	459122.45	2235654.33	Аналитический	0.30	-
137	459099.57	2235641.59	Аналитический	0.30	-
138	459058.24	2235618.56	Аналитический	0.30	-
139	459028.39	2235603.63	Аналитический	0.30	-
140	459025.15	2235606.79	Аналитический	0.30	-
141	459022.99	2235609.84	Аналитический	0.30	-
142	459012.84	2235605.77	Аналитический	0.30	-
143	459014.55	2235596.38	Аналитический	0.30	-
144	458979.27	2235579.68	Аналитический	0.30	-
145	458932.79	2235557.42	Аналитический	0.30	-
146	458858.27	2235521.73	Аналитический	0.30	-
147	458842.63	2235514.16	Аналитический	0.30	-
148	458752.62	2235470.60	Аналитический	0.30	-
149	458675.25	2235433.15	Аналитический	0.30	-
150	458662.59	2235427.07	Аналитический	0.30	-
151	458572.46	2235383.76	Аналитический	0.30	-
152	458551.86	2235373.86	Аналитический	0.30	-
153	458482.47	2235340.14	Аналитический	0.30	-
154	458459.73	2235329.09	Аналитический	0.30	-
155	458392.54	2235296.42	Аналитический	0.30	-
156	458302.60	2235252.70	Аналитический	0.30	-
157	458264.40	2235234.13	Аналитический	0.30	-
158	458212.45	2235209.43	Аналитический	0.30	-
159	458159.12	2235184.07	Аналитический	0.30	-
160	458121.75	2235167.33	Аналитический	0.30	-
161	458054.64	2235137.26	Аналитический	0.30	-
162	458030.64	2235126.12	Аналитический	0.30	-
163	457956.79	2235091.83	Аналитический	0.30	-
164	457939.90	2235084.08	Аналитический	0.30	-
165	457870.10	2235052.03	Аналитический	0.30	-
166	457848.08	2235044.75	Аналитический	0.30	-
167	457820.05	2235035.49	Аналитический	0.30	-
168	457772.80	2235025.73	Аналитический	0.30	-
169	457750.80	2235022.53	Аналитический	0.30	-
170	457726.01	2235018.92	Аналитический	0.30	-
171	457651.71	2235009.11	Аналитический	0.30	-
172	457639.92	2235007.55	Аналитический	0.30	-
173	457552.60	2234995.75	Аналитический	0.30	-
174	457521.96	2234991.61	Аналитический	0.30	-
175	457473.80	2234985.66	Аналитический	0.30	-
176	457453.30	2234984.14	Аналитический	0.30	-
177	457437.32	2234982.96	Аналитический	0.30	-
178	457397.94	2234980.94	Аналитический	0.30	-

1	2	3	4	5	6
179	457386.81	2234981.32	Аналитический	0.30	-
180	457370.39	2234987.97	Аналитический	0.30	-
181	457359.52	2235000.83	Аналитический	0.30	-
182	457356.33	2235005.79	Аналитический	0.30	-
183	457355.78	2235011.67	Аналитический	0.30	-
184	457363.73	2235104.28	Аналитический	0.30	-
185	457384.23	2235252.76	Аналитический	0.30	-
186	457420.77	2235448.08	Аналитический	0.30	-
187	457460.25	2235661.14	Аналитический	0.30	-
188	457462.51	2235664.45	Аналитический	0.30	-
189	457466.94	2235667.38	Аналитический	0.30	-
190	457474.27	2235668.59	Аналитический	0.30	-
191	457477.23	2235686.10	Аналитический	0.30	-
192	457469.67	2235689.45	Аналитический	0.30	-
193	457467.12	2235692.99	Аналитический	0.30	-
194	457467.09	2235697.23	Аналитический	0.30	-
195	457499.98	2235875.64	Аналитический	0.30	-
196	457510.01	2235941.72	Аналитический	0.30	-
197	457514.51	2236017.40	Аналитический	0.30	-
198	457516.54	2236135.72	Аналитический	0.30	-
199	457513.83	2236236.00	Аналитический	0.30	-
200	457505.25	2236343.23	Аналитический	0.30	-
201	457483.62	2236493.38	Аналитический	0.30	-
202	457468.97	2236573.03	Аналитический	0.30	-
203	457447.96	2236688.59	Аналитический	0.30	-
204	457422.52	2236828.49	Аналитический	0.30	-
205	457421.09	2236836.09	Аналитический	0.30	-
206	457384.49	2237045.43	Аналитический	0.30	-
207	457359.57	2237183.51	Аналитический	0.30	-
208	457360.54	2237186.94	Аналитический	0.30	-
209	457362.58	2237190.42	Аналитический	0.30	-
210	457365.95	2237193.71	Аналитический	0.30	-
211	457370.64	2237195.78	Аналитический	0.30	-
212	457368.49	2237207.38	Аналитический	0.30	-
213	457364.05	2237207.02	Аналитический	0.30	-
214	457359.90	2237207.02	Аналитический	0.30	-
215	457356.81	2237209.20	Аналитический	0.30	-
216	457354.50	2237212.11	Аналитический	0.30	-
217	457321.15	2237386.17	Аналитический	0.30	-
218	457305.92	2237457.77	Аналитический	0.30	-
219	457261.33	2237639.88	Аналитический	0.30	-
220	457213.37	2237817.67	Аналитический	0.30	-
221	457186.07	2237907.33	Аналитический	0.30	-
222	457162.99	2237981.57	Аналитический	0.30	-
223	457152.59	2238013.14	Аналитический	0.30	-
224	457144.89	2238033.85	Аналитический	0.30	-
225	457063.43	2238253.13	Аналитический	0.30	-
226	457006.02	2238399.46	Аналитический	0.30	-

1	2	3	4	5	6
227	456989.91	2238440.52	Аналитический	0.30	-
228	456878.41	2238723.65	Аналитический	0.30	-
229	456807.61	2238909.66	Аналитический	0.30	-
230	456750.41	2239056.49	Аналитический	0.30	-
231	456718.51	2239138.40	Аналитический	0.30	-
232	456685.54	2239222.26	Аналитический	0.30	-
233	456571.64	2239515.36	Аналитический	0.30	-
234	456522.95	2239641.14	Аналитический	0.30	-
235	456476.92	2239761.14	Аналитический	0.30	-
236	456427.27	2239888.65	Аналитический	0.30	-
237	456399.55	2239956.53	Аналитический	0.30	-
238	456347.07	2240073.11	Аналитический	0.30	-
239	456314.00	2240137.01	Аналитический	0.30	-
240	456315.61	2240140.81	Аналитический	0.30	-
241	456318.67	2240143.07	Аналитический	0.30	-
242	456323.58	2240146.62	Аналитический	0.30	-
243	456318.44	2240156.98	Аналитический	0.30	-
244	456311.45	2240157.43	Аналитический	0.30	-
245	456306.53	2240158.87	Аналитический	0.30	-
246	456300.79	2240161.54	Аналитический	0.30	-
247	456275.87	2240204.24	Аналитический	0.30	-
248	456207.29	2240309.75	Аналитический	0.30	-
249	456068.14	2240510.78	Аналитический	0.30	-
250	455848.22	2240821.53	Аналитический	0.30	-
251	455835.23	2240840.33	Аналитический	0.30	-
252	455757.32	2240961.25	Аналитический	0.30	-
253	455758.55	2240968.93	Аналитический	0.30	-
254	455759.42	2240972.86	Аналитический	0.30	-
255	455749.54	2240991.71	Аналитический	0.30	-
256	455736.50	2240998.98	Аналитический	0.30	-
257	455724.24	2241015.90	Аналитический	0.30	-
258	455716.26	2241030.37	Аналитический	0.30	-
259	455675.17	2241118.99	Аналитический	0.30	-
260	455587.30	2241328.32	Аналитический	0.30	-
261	455528.49	2241487.10	Аналитический	0.30	-
262	455490.65	2241604.90	Аналитический	0.30	-
263	455458.35	2241731.45	Аналитический	0.30	-
264	455399.28	2242019.13	Аналитический	0.30	-
265	455384.33	2242121.08	Аналитический	0.30	-
266	455379.32	2242175.69	Аналитический	0.30	-
267	455371.84	2242321.14	Аналитический	0.30	-
268	455340.43	2242953.54	Аналитический	0.30	-
269	455322.57	2243306.35	Аналитический	0.30	-
270	455305.73	2243649.11	Аналитический	0.30	-
271	455295.86	2243653.73	Аналитический	0.30	-
272	455295.37	2243653.97	Аналитический	0.30	-
273	455283.24	2243659.19	Картометрический	5.00	-
274	455299.78	2243304.29	Аналитический	0.30	-

1	2	3	4	5	6
275	455318.42	2242951.00	Аналитический	0.30	-
276	455350.67	2242317.83	Аналитический	0.30	-
277	455358.36	2242172.99	Картометрический	5.00	-
278	455363.48	2242116.44	Аналитический	0.30	-
279	455378.31	2242015.28	Аналитический	0.30	-
280	455437.40	2241726.88	Аналитический	0.30	-
281	455469.93	2241600.04	Аналитический	0.30	-
282	455507.81	2241481.74	Аналитический	0.30	-
283	455567.19	2241319.82	Аналитический	0.30	-
284	455653.76	2241110.65	Аналитический	0.30	-
285	455693.31	2241022.50	Аналитический	0.30	-
286	455697.42	2241006.40	Аналитический	0.30	-
287	455703.11	2240992.09	Аналитический	0.30	-
288	455702.16	2240986.09	Аналитический	0.30	-
289	455697.79	2240978.90	Аналитический	0.30	-
290	455687.34	2240975.37	Аналитический	0.50	-
291	455661.99	2240971.29	Аналитический	0.50	-
292	455454.37	2240942.36	Аналитический	0.50	-
293	454834.75	2240852.43	Аналитический	0.50	-
294	454784.53	2240844.84	Аналитический	0.50	-
295	454689.55	2240828.88	Аналитический	0.50	-
296	454641.90	2240822.84	Аналитический	0.50	-
297	454588.19	2240818.00	Аналитический	0.50	-
298	454559.08	2240818.68	Аналитический	0.50	-
299	454533.17	2240821.10	Аналитический	0.50	-
300	454502.76	2240826.09	Аналитический	0.50	-
301	454468.05	2240833.64	Аналитический	0.50	-
302	454392.41	2240851.23	Аналитический	0.50	-
303	454307.45	2240879.87	Аналитический	0.50	-
304	454258.17	2240897.30	Аналитический	0.50	-
305	454196.08	2240919.03	Аналитический	0.50	-
306	454095.33	2240953.21	Аналитический	0.50	-
307	454028.21	2240972.43	Аналитический	0.50	-
308	453959.55	2240990.27	Аналитический	0.50	-
309	453946.03	2240992.88	Аналитический	0.50	-
310	453851.84	2241010.75	Аналитический	0.50	-
311	453805.75	2241018.84	Аналитический	0.50	-
312	453802.62	2241000.59	Аналитический	0.50	-
313	453848.35	2240992.29	Аналитический	0.50	-
314	453942.18	2240973.62	Аналитический	0.50	-
315	454020.43	2240954.31	Аналитический	0.50	-
316	454087.44	2240935.41	Аналитический	0.50	-
317	454186.03	2240901.59	Аналитический	0.50	-
318	454240.62	2240883.15	Аналитический	0.50	-
319	454301.93	2240860.95	Аналитический	0.50	-
320	454387.21	2240833.37	Аналитический	0.50	-
321	454467.24	2240814.16	Аналитический	0.50	-
322	454530.95	2240802.24	Аналитический	0.50	-

1	2	3	4	5	6
323	454558.19	2240800.01	Аналитический	0.50	-
324	454610.92	2240801.23	Аналитический	0.50	-
325	454654.32	2240806.28	Аналитический	0.50	-
326	454689.57	2240810.64	Аналитический	0.50	-
327	454794.19	2240828.16	Аналитический	0.50	-
328	454992.17	2240858.19	Аналитический	0.50	-
329	455059.82	2240868.36	Аналитический	0.50	-
330	455308.12	2240904.03	Аналитический	0.50	-
331	455454.89	2240926.09	Аналитический	0.50	-
332	455681.21	2240956.95	Аналитический	0.50	-
333	455694.75	2240958.19	Аналитический	0.50	-
334	455710.64	2240955.87	Аналитический	0.30	-
335	455721.06	2240951.58	Аналитический	0.30	-
336	455736.83	2240935.90	Аналитический	0.30	-
337	455829.14	2240809.50	Аналитический	0.30	-
338	456049.07	2240498.29	Аналитический	0.30	-
339	456187.30	2240298.07	Аналитический	0.30	-
340	456256.13	2240193.03	Аналитический	0.30	-
341	456276.41	2240158.11	Аналитический	0.30	-
342	456277.48	2240152.61	Аналитический	0.30	-
343	456276.12	2240148.08	Аналитический	0.30	-
344	456272.09	2240141.36	Аналитический	0.30	-
345	456275.69	2240134.60	Аналитический	0.30	-
346	456281.61	2240134.52	Аналитический	0.30	-
347	456287.68	2240133.65	Аналитический	0.30	-
348	456292.28	2240129.81	Аналитический	0.30	-
349	456326.70	2240063.05	Аналитический	0.30	-
350	456378.75	2239946.69	Аналитический	0.30	-
351	456405.31	2239880.75	Аналитический	0.30	-
352	456424.31	2239831.07	Аналитический	0.30	-
353	456501.22	2239629.79	Аналитический	0.30	-
354	456533.50	2239545.93	Аналитический	0.30	-
355	456629.30	2239299.15	Аналитический	0.30	-
356	456689.55	2239143.99	Аналитический	0.30	-
357	456744.87	2239001.39	Аналитический	0.30	-
358	456792.73	2238879.27	Аналитический	0.30	-
359	456856.16	2238715.67	Аналитический	0.30	-
360	456956.43	2238457.13	Аналитический	0.30	-
361	456981.53	2238393.06	Картометрический	5.00	-
362	456981.54	2238393.03	Аналитический	0.30	-
363	457040.74	2238241.94	Аналитический	0.30	-
364	457075.95	2238149.06	Аналитический	0.30	-
365	457108.04	2238063.16	Аналитический	0.30	-
366	457129.15	2238006.54	Аналитический	0.30	-
367	457134.73	2237991.09	Аналитический	0.30	-
368	457164.22	2237901.39	Аналитический	0.30	-
369	457193.40	2237810.64	Аналитический	0.30	-
370	457223.95	2237697.10	Аналитический	0.30	-

1	2	3	4	5	6
371	457241.37	2237632.56	Аналитический	0.30	-
372	457262.53	2237545.62	Аналитический	0.30	-
373	457285.56	2237451.57	Аналитический	0.30	-
374	457301.04	2237376.17	Аналитический	0.30	-
375	457321.73	2237266.61	Аналитический	0.30	-
376	457340.97	2237163.57	Аналитический	0.30	-
377	457362.95	2237041.64	Аналитический	0.30	-
378	457371.75	2236989.50	Аналитический	0.30	-
379	457399.56	2236829.19	Аналитический	0.30	-
380	457431.84	2236651.08	Аналитический	0.30	-
381	457449.11	2236557.02	Аналитический	0.30	-
382	457461.26	2236488.80	Аналитический	0.30	-
383	457482.87	2236339.51	Аналитический	0.30	-
384	457492.51	2236232.08	Аналитический	0.30	-
385	457494.63	2236134.20	Аналитический	0.30	-
386	457492.33	2236017.99	Аналитический	0.30	-
387	457487.17	2235941.60	Аналитический	0.30	-
388	457472.97	2235861.20	Аналитический	0.30	-
389	457441.81	2235690.22	Аналитический	0.30	-
390	457435.95	2235686.84	Аналитический	0.30	-
391	457428.96	2235686.32	Аналитический	0.30	-
392	457427.05	2235674.90	Аналитический	0.30	-
393	457433.99	2235670.86	Аналитический	0.30	-
394	457436.67	2235666.17	Аналитический	0.30	-
395	457437.33	2235661.89	Аналитический	0.30	-
396	457398.18	2235452.19	Аналитический	0.30	-
397	457361.07	2235255.12	Аналитический	0.30	-
398	457338.10	2235099.19	Аналитический	0.30	-
399	457331.11	2235012.19	Аналитический	0.30	-
400	457329.20	2234982.45	Аналитический	0.30	-
401	457327.41	2234979.93	Аналитический	0.30	-
402	457320.91	2234975.57	Аналитический	0.30	-
403	457320.49	2234959.42	Аналитический	0.30	-
404	457327.59	2234954.64	Аналитический	0.30	-
405	457329.28	2234951.37	Аналитический	0.30	-
406	457327.81	2234888.35	Картометрический	5.00	-
407	457330.44	2234814.73	Аналитический	0.30	-
408	457338.10	2234715.17	Аналитический	0.30	-
409	457348.61	2234625.30	Аналитический	0.30	-
410	457362.73	2234541.10	Аналитический	0.30	-
411	457408.97	2234328.73	Аналитический	0.30	-
412	457436.16	2234231.95	Аналитический	0.30	-
413	457432.77	2234223.03	Аналитический	0.30	-
414	457425.23	2234214.64	Аналитический	0.30	-
415	457432.06	2234190.27	Аналитический	0.30	-
416	457442.51	2234186.45	Аналитический	0.30	-
417	457450.95	2234180.94	Аналитический	0.30	-
418	457467.73	2234136.48	Аналитический	0.30	-

1	2	3	4	5	6
419	457490.99	2234083.80	Картометрический	5.00	-
420	457551.62	2233957.58	Аналитический	0.30	-
421	457593.53	2233872.66	Аналитический	0.30	-
422	457715.07	2233629.29	Аналитический	0.30	-
423	457784.05	2233489.86	Аналитический	0.30	-
424	457827.46	2233401.61	Аналитический	0.30	-
425	457986.12	2233081.75	Аналитический	0.30	-
426	458028.54	2232991.78	Аналитический	0.30	-
427	458079.25	2232882.39	Аналитический	0.30	-
428	458081.63	2232876.33	Аналитический	0.30	-
429	458081.38	2232870.50	Аналитический	0.30	-
430	458079.12	2232865.60	Аналитический	0.30	-
431	458074.63	2232858.88	Аналитический	0.30	-
432	458081.04	2232846.92	Аналитический	0.30	-
433	458087.02	2232847.06	Аналитический	0.30	-
434	458092.11	2232846.73	Аналитический	0.30	-
435	458096.92	2232843.98	Аналитический	0.30	-
436	458115.67	2232796.55	Аналитический	0.30	-
437	458139.72	2232722.60	Картометрический	1.00	-
438	458189.23	2232552.55	Аналитический	0.30	-
439	458218.33	2232435.48	Аналитический	0.30	-
440	458222.30	2232411.75	Аналитический	0.30	-
441	458218.12	2232398.50	Аналитический	0.30	-
442	458206.85	2232392.05	Аналитический	0.30	-
443	458198.47	2232383.77	Аналитический	0.30	-
444	458186.32	2232381.28	Аналитический	0.30	-
445	458135.04	2232372.95	Аналитический	0.30	-
446	458071.53	2232363.88	Аналитический	0.30	-
447	457977.44	2232346.84	Аналитический	0.30	-
448	457920.12	2232332.74	Аналитический	0.30	-
449	457870.89	2232316.71	Аналитический	0.30	-
450	457845.73	2232306.41	Аналитический	0.30	-
451	457785.72	2232274.27	Аналитический	0.30	-
452	457770.19	2232265.95	Аналитический	0.30	-
453	457677.32	2232214.28	Аналитический	0.30	-
454	457648.79	2232197.60	Аналитический	0.30	-
455	457656.76	2232180.25	Аналитический	0.30	-
456	457686.74	2232197.78	Аналитический	0.30	-
457	457779.29	2232249.27	Аналитический	0.30	-
458	457853.82	2232289.17	Аналитический	0.30	-
459	457877.47	2232298.85	Аналитический	0.30	-
460	457925.34	2232314.46	Аналитический	0.30	-
461	457981.40	2232328.24	Аналитический	0.30	-
462	458074.57	2232345.12	Аналитический	0.30	-
463	458137.90	2232354.17	Аналитический	0.30	-
464	458189.76	2232362.58	Аналитический	0.30	-
465	458202.69	2232365.23	Аналитический	0.30	-
466	458223.40	2232366.37	Аналитический	0.30	-

1	2	3	4	5	6
467	458236.93	2232362.98	Аналитический	0.30	-
468	458241.49	2232354.46	Аналитический	0.30	-
469	458257.73	2232291.04	Аналитический	0.30	-
470	458265.82	2232262.75	Аналитический	0.30	-
471	458280.16	2232186.68	Аналитический	0.30	-
472	458293.39	2232113.15	Аналитический	0.30	-
473	458291.98	2232106.06	Аналитический	0.30	-
474	458287.92	2232097.23	Аналитический	0.30	-
475	458285.25	2232093.24	Аналитический	0.30	-
476	458288.27	2232083.91	Аналитический	0.30	-
477	458238.78	2232075.12	Аналитический	0.30	-
478	458255.67	2231976.50	Аналитический	0.30	-
479	458305.25	2231985.12	Аналитический	0.30	-
480	458305.75	2231980.68	Аналитический	0.30	-
481	458309.61	2231978.25	Аналитический	0.30	-
482	458314.48	2231973.72	Аналитический	0.30	-
483	458318.74	2231967.82	Аналитический	0.30	-
484	458329.20	2231881.41	Аналитический	0.30	-
485	458338.89	2231871.50	Аналитический	0.30	-
486	458342.21	2231859.72	Аналитический	0.30	-
487	458369.21	2231706.45	Картометрический	5.00	-
488	458453.64	2231233.67	Аналитический	0.30	-
489	458460.24	2231185.42	Аналитический	0.30	-
490	458455.90	2231132.30	Аналитический	0.30	-
491	458436.31	2231045.16	Аналитический	0.30	-
492	458420.86	2231007.08	Аналитический	0.30	-
493	458397.61	2230956.26	Аналитический	0.30	-
494	458376.00	2230917.77	Аналитический	0.30	-
495	458375.07	2230916.11	Аналитический	0.30	-
496	458361.84	2230897.59	Аналитический	0.30	-
497	458333.04	2230857.28	Аналитический	0.30	-
498	458266.38	2230793.88	Аналитический	0.30	-
499	458225.20	2230767.19	Аналитический	0.30	-
500	458192.57	2230749.25	Аналитический	0.30	-
501	458144.15	2230726.56	Аналитический	0.30	-
502	458055.34	2230697.01	Аналитический	0.30	-
503	458034.25	2230688.95	Аналитический	0.30	-
504	458035.50	2230676.02	Аналитический	0.30	-
505	458036.37	2230666.60	Аналитический	0.30	-
506	458036.80	2230661.88	Аналитический	0.30	-
507	458037.97	2230649.24	Аналитический	0.30	-
508	458039.24	2230635.40	Аналитический	0.30	-
509	458141.65	2230678.42	Аналитический	0.30	-
510	458223.63	2230724.48	Аналитический	0.30	-
511	458248.17	2230742.39	Аналитический	0.30	-
512	458289.70	2230772.68	Аналитический	0.30	-
513	458314.29	2230792.87	Аналитический	0.30	-
514	458342.97	2230816.91	Аналитический	0.30	-

1	2	3	4	5	6
515	458345.13	2230819.14	Аналитический	0.30	-
516	458372.16	2230847.21	Аналитический	0.30	-
517	458387.61	2230864.64	Аналитический	0.30	-
518	458388.71	2230866.29	Аналитический	0.30	-
519	458433.26	2230933.00	Аналитический	0.30	-
520	458457.79	2230982.89	Аналитический	0.30	-
521	458473.18	2231060.57	Аналитический	0.30	-
522	458479.03	2231103.81	Аналитический	0.30	-
523	458483.27	2231135.26	Аналитический	0.30	-
524	458486.55	2231186.92	Аналитический	0.30	-
525	458481.86	2231214.76	Аналитический	0.30	-
526	458394.89	2231711.52	Аналитический	0.30	-
527	458380.16	2231792.58	Аналитический	0.30	-
528	458366.39	2231868.25	Картометрический	5.00	-
529	458357.06	2231919.67	Аналитический	0.30	-
530	458353.13	2231959.34	Аналитический	0.30	-
531	458345.33	2231999.81	Аналитический	0.30	-
532	458336.46	2232045.79	Аналитический	0.30	-
533	458325.99	2232085.75	Аналитический	0.30	-
534	458320.19	2232116.71	Аналитический	0.30	-
535	458294.09	2232272.21	Аналитический	0.30	-
536	458288.05	2232300.22	Аналитический	0.30	-
537	458278.38	2232361.15	Аналитический	0.30	-
538	458281.66	2232366.51	Аналитический	0.30	-
539	458295.54	2232372.61	Аналитический	0.30	-
540	458431.94	2232394.32	Аналитический	0.30	-
541	458540.15	2232405.72	Аналитический	0.30	-
542	458561.32	2232407.05	Аналитический	0.30	-
543	458666.55	2232406.14	Аналитический	0.30	-
544	458731.05	2232403.79	Аналитический	0.30	-
545	459054.40	2232395.05	Аналитический	0.30	-
546	459271.33	2232384.40	Аналитический	0.30	-
547	459472.62	2232373.06	Аналитический	0.30	-
548	459541.44	2232371.31	Аналитический	0.30	-
549	459639.35	2232380.15	Аналитический	0.30	-
550	459791.48	2232391.12	Аналитический	0.30	-
551	459939.72	2232402.28	Аналитический	0.30	-
552	460022.90	2232406.30	Аналитический	0.30	-
553	460246.40	2232399.25	Аналитический	0.30	-
554	460551.22	2232394.93	Аналитический	0.30	-
555	460575.02	2232395.54	Аналитический	0.30	-
556	460582.13	2232393.54	Аналитический	0.30	-
557	460588.84	2232388.90	Аналитический	0.30	-
558	460594.13	2232389.29	Аналитический	0.30	-
559	460600.12	2232394.89	Аналитический	0.30	-
560	460607.61	2232396.31	Аналитический	0.30	-
561	461054.03	2232411.69	Аналитический	0.30	-
562	461264.14	2232419.76	Аналитический	0.30	-

1	2	3	4	5	6
563	462114.76	2232450.29	Аналитический	0.30	-
1	462197.65	2232453.19	Аналитический	0.30	-
564	457375.11	2228599.70	Картометрический	1.00	-
565	457375.16	2228638.18	Аналитический	0.30	-
566	457378.32	2228643.62	Аналитический	0.30	-
567	457382.44	2228647.06	Аналитический	0.30	-
568	457391.82	2228650.61	Аналитический	0.30	-
569	457392.04	2228660.37	Аналитический	0.30	-
570	457383.65	2228665.87	Аналитический	0.30	-
571	457379.85	2228671.07	Аналитический	0.30	-
572	457378.38	2228675.24	Аналитический	0.30	-
573	457385.23	2229193.02	Аналитический	0.30	-
574	457385.98	2229301.63	Аналитический	0.30	-
575	457388.19	2229447.15	Аналитический	0.30	-
576	457390.07	2229571.26	Аналитический	0.30	-
577	457392.16	2229709.34	Аналитический	0.30	-
578	457392.42	2229726.71	Картометрический	1.00	-
579	457392.50	2229731.72	Аналитический	0.30	-
580	457395.32	2229787.99	Аналитический	0.30	-
581	457400.61	2229851.05	Аналитический	0.30	-
582	457405.81	2229913.10	Аналитический	0.30	-
583	457408.49	2229915.53	Аналитический	0.30	-
584	457413.09	2229917.52	Аналитический	0.30	-
585	457419.79	2229919.72	Аналитический	0.30	-
586	457420.58	2229932.70	Аналитический	0.30	-
587	457414.35	2229935.77	Аналитический	0.30	-
588	457409.75	2229938.93	Аналитический	0.30	-
589	457408.22	2229942.16	Аналитический	0.30	-
590	457420.20	2230065.55	Аналитический	0.30	-
591	457421.85	2230069.06	Аналитический	0.30	-
592	457426.10	2230071.51	Аналитический	0.30	-
593	457433.74	2230074.25	Аналитический	0.30	-
594	457435.72	2230093.03	Аналитический	0.30	-
595	457429.29	2230096.16	Аналитический	0.30	-
596	457425.81	2230098.97	Аналитический	0.30	-
597	457425.00	2230104.00	Аналитический	0.30	-
598	457437.19	2230220.87	Аналитический	0.30	-
599	457437.36	2230221.06	Аналитический	0.30	-
600	457454.31	2230274.79	Аналитический	0.30	-
601	457467.93	2230310.04	Аналитический	0.30	-
602	457469.53	2230314.17	Аналитический	0.30	-
603	457509.40	2230380.10	Аналитический	0.30	-
604	457530.50	2230400.02	Аналитический	0.30	-
605	457583.71	2230439.98	Картометрический	1.00	-
606	457601.01	2230456.98	Аналитический	0.30	-
607	457653.34	2230490.99	Картометрический	1.00	-
608	457702.30	2230513.41	Аналитический	0.30	-

1	2	3	4	5	6
609	457800.07	2230547.27	Картометрический	1.00	-
610	457870.19	2230569.02	Аналитический	0.30	-
611	457883.58	2230575.79	Аналитический	0.30	-
612	457882.51	2230588.77	Аналитический	0.30	-
613	457881.91	2230595.97	Аналитический	0.30	-
614	457881.39	2230602.17	Аналитический	0.30	-
615	457881.11	2230605.55	Аналитический	0.30	-
616	457880.65	2230610.97	Аналитический	0.30	-
617	457880.22	2230614.50	Аналитический	0.30	-
618	457878.48	2230628.78	Аналитический	0.30	-
619	457829.91	2230611.27	Аналитический	0.30	-
620	457707.70	2230561.20	Аналитический	0.30	-
621	457638.16	2230527.74	Аналитический	0.30	-
622	457591.14	2230504.94	Аналитический	0.30	-
623	457578.95	2230497.43	Аналитический	0.30	-
624	457549.19	2230479.10	Аналитический	0.30	-
625	457514.58	2230442.84	Аналитический	0.30	-
626	457497.20	2230418.95	Аналитический	0.30	-
627	457495.84	2230417.20	Аналитический	0.30	-
628	457476.26	2230391.98	Аналитический	0.30	-
629	457462.89	2230378.15	Аналитический	0.30	-
630	457457.53	2230369.93	Аналитический	0.10	-
631	457453.02	2230371.65	Аналитический	0.10	-
632	457448.64	2230375.34	Аналитический	0.10	-
633	457445.39	2230379.27	Аналитический	0.10	-
634	457442.05	2230385.94	Аналитический	0.10	-
635	457441.36	2230391.77	Аналитический	0.10	-
636	457442.13	2230401.54	Аналитический	0.10	-
637	457453.56	2230560.38	Аналитический	0.10	-
638	457458.92	2230685.52	Аналитический	0.10	-
639	457462.04	2230856.07	Аналитический	0.10	-
640	457457.31	2230900.13	Аналитический	0.10	-
641	457447.57	2230940.65	Аналитический	0.10	-
642	457416.87	2230994.75	Аналитический	0.10	-
643	457391.06	2231030.04	Аналитический	0.10	-
644	457389.20	2231023.10	Аналитический	0.10	-
645	457419.00	2230977.10	Аналитический	0.10	-
646	457441.20	2230937.10	Аналитический	0.10	-
647	457448.10	2230910.30	Аналитический	0.10	-
648	457453.40	2230874.20	Аналитический	0.10	-
649	457453.70	2230799.40	Аналитический	0.10	-
650	457454.40	2230706.40	Аналитический	0.10	-
651	457450.40	2230585.70	Аналитический	0.10	-
652	457426.15	2230276.35	Аналитический	0.10	-
653	457416.03	2230276.65	Аналитический	0.30	-
654	457412.01	2230222.93	Аналитический	0.30	-
655	457405.87	2230154.72	Аналитический	0.30	-
656	457398.62	2230074.19	Аналитический	0.30	-

1	2	3	4	5	6
657	457388.98	2229965.24	Аналитический	0.30	-
658	457385.65	2229927.53	Аналитический	0.30	-
659	457373.69	2229792.34	Аналитический	0.30	-
660	457370.22	2229736.19	Аналитический	0.30	-
661	457369.47	2229704.82	Аналитический	0.30	-
662	457368.56	2229666.43	Аналитический	0.30	-
663	457367.31	2229614.08	Картометрический	1.00	-
664	457366.36	2229513.05	Картометрический	1.00	-
665	457364.77	2229343.92	Картометрический	1.00	-
666	457364.48	2229294.86	Картометрический	1.00	-
667	457361.06	2228907.22	Картометрический	1.00	-
668	457358.11	2228654.26	Картометрический	1.00	-
669	457357.63	2228588.53	Картометрический	1.00	-
564	457375.11	2228599.70	Картометрический	1.00	-
670	457909.93	2231614.80	Картометрический	1.00	-
671	457846.40	2231753.02	Картометрический	1.00	-
672	457740.75	2231708.37	Картометрический	1.00	-
673	457782.50	2231634.57	Картометрический	1.00	-
674	457809.50	2231581.42	Картометрический	1.00	-
675	457850.70	2231600.52	Картометрический	1.00	-
676	457855.61	2231590.78	Картометрический	1.00	-
670	457909.93	2231614.80	Картометрический	1.00	-
677	453741.74	2241013.41	Аналитический	0.50	-
678	453744.53	2241028.90	Аналитический	0.50	-
679	453697.88	2241039.55	Аналитический	0.50	-
680	453580.47	2241063.98	Аналитический	0.50	-
681	453576.26	2241064.69	Аналитический	0.10	-
682	453574.60	2241057.10	Аналитический	0.10	-
683	453542.30	2241061.80	Аналитический	0.50	-
684	453478.20	2241066.70	Аналитический	0.50	-
685	453424.40	2241064.50	Аналитический	0.50	-
686	453391.40	2241057.60	Аналитический	0.10	-
687	453362.00	2241045.90	Аналитический	0.10	-
688	453340.00	2241034.30	Аналитический	0.10	-
689	453329.10	2241026.11	Аналитический	0.10	-
690	453333.71	2241023.13	Аналитический	0.50	-
691	453352.97	2241035.93	Аналитический	0.50	-
692	453376.41	2241046.67	Аналитический	0.50	-
693	453395.83	2241051.74	Аналитический	0.50	-
694	453437.75	2241057.52	Аналитический	0.50	-
695	453477.69	2241057.65	Аналитический	0.50	-
696	453506.39	2241055.90	Аналитический	0.50	-
697	453528.43	2241054.46	Аналитический	0.50	-
698	453562.90	2241049.76	Аналитический	0.50	-
699	453564.85	2241045.59	Аналитический	0.50	-
700	453572.79	2241044.27	Аналитический	0.50	-

1	2	3	4	5	6
701	453576.68	2241046.90	Аналитический	0.50	-
702	453644.90	2241032.29	Аналитический	0.50	-
703	453694.78	2241022.06	Аналитический	0.50	-
677	453741.74	2241013.41	Аналитический	0.50	-
704	453364.40	2242186.47	Аналитический	0.10	-
705	453348.61	2242197.74	Аналитический	0.50	-
706	453330.94	2242211.80	Аналитический	0.50	-
707	453312.53	2242225.21	Аналитический	0.50	-
708	453293.78	2242238.76	Аналитический	0.50	-
709	453275.62	2242251.97	Аналитический	0.50	-
710	453194.54	2242308.85	Аналитический	0.50	-
711	453177.34	2242321.49	Аналитический	0.50	-
712	453160.13	2242334.06	Аналитический	0.50	-
713	453143.48	2242346.91	Аналитический	0.50	-
714	453124.89	2242359.18	Аналитический	0.50	-
715	453107.60	2242370.95	Аналитический	0.50	-
716	453091.23	2242383.21	Аналитический	0.50	-
717	453069.96	2242397.94	Аналитический	0.50	-
718	453072.26	2242386.14	Аналитический	0.50	-
719	453075.83	2242377.23	Аналитический	0.50	-
720	453087.40	2242369.18	Аналитический	0.50	-
721	453103.68	2242356.70	Аналитический	0.50	-
722	453120.98	2242345.28	Аналитический	0.50	-
723	453138.43	2242333.11	Аналитический	0.50	-
724	453156.13	2242320.20	Аналитический	0.50	-
725	453173.27	2242307.63	Аналитический	0.50	-
726	453191.02	2242294.20	Аналитический	0.50	-
727	453208.49	2242281.47	Аналитический	0.50	-
728	453226.66	2242269.92	Аналитический	0.50	-
729	453243.52	2242257.78	Аналитический	0.50	-
730	453261.28	2242244.07	Аналитический	0.50	-
731	453279.80	2242230.32	Аналитический	0.50	-
732	453297.85	2242217.33	Аналитический	0.50	-
733	453316.22	2242204.53	Аналитический	0.50	-
734	453333.92	2242190.80	Аналитический	0.50	-
735	453354.94	2242175.51	Аналитический	0.10	-
704	453364.40	2242186.47	Аналитический	0.10	-
736	455611.84	2227288.22	Аналитический	0.10	-
737	455639.26	2227307.28	Аналитический	0.50	-
738	455651.67	2227314.29	Аналитический	0.50	-
739	455638.23	2227325.78	Аналитический	0.50	-
740	455615.23	2227312.88	Аналитический	0.50	-
741	455599.77	2227302.63	Аналитический	0.10	-
736	455611.84	2227288.22	Аналитический	0.10	-
742	455445.05	2227192.94	Аналитический	0.10	-

1	2	3	4	5	6
743	455441.55	2227211.28	Аналитический	0.10	-
744	455401.25	2227192.08	Аналитический	0.50	-
745	455327.55	2227158.78	Аналитический	0.50	-
746	455292.30	2227143.07	Аналитический	0.50	-
747	455262.06	2227121.28	Картометрический	1.00	-
748	455231.36	2227095.91	Картометрический	1.00	-
749	455215.22	2227087.01	Картометрический	1.00	-
750	455189.59	2227069.88	Аналитический	0.50	-
751	455176.80	2227048.68	Аналитический	0.50	-
752	455156.04	2227005.98	Аналитический	0.50	-
753	455033.16	2226709.01	Аналитический	0.50	-
754	455033.80	2226706.72	Аналитический	0.50	-
755	455036.31	2226704.59	Аналитический	0.50	-
756	455046.86	2226700.68	Аналитический	0.50	-
757	455049.75	2226701.36	Аналитический	0.50	-
758	455051.45	2226704.25	Аналитический	0.50	-
759	455067.70	2226745.02	Аналитический	0.50	-
760	455085.53	2226787.21	Аналитический	0.50	-
761	455112.13	2226853.95	Аналитический	0.50	-
762	455166.90	2226983.91	Аналитический	0.50	-
763	455193.63	2227040.75	Аналитический	0.50	-
764	455216.34	2227073.69	Аналитический	0.50	-
765	455236.70	2227094.81	Аналитический	0.50	-
766	455293.91	2227123.33	Аналитический	0.50	-
767	455387.98	2227166.80	Аналитический	0.50	-
742	455445.05	2227192.94	Аналитический	0.10	-
768	455007.85	2226559.98	Аналитический	0.10	-
769	455009.12	2226562.22	Аналитический	0.50	-
770	455002.25	2226567.83	Аналитический	0.50	-
771	455001.91	2226573.36	Аналитический	0.50	-
772	455014.07	2226607.15	Аналитический	0.50	-
773	455028.09	2226642.90	Аналитический	0.50	-
774	455028.73	2226645.47	Аналитический	0.50	-
775	455027.34	2226647.94	Аналитический	0.50	-
776	455014.99	2226652.45	Аналитический	0.50	-
777	455012.52	2226652.45	Аналитический	0.50	-
778	455010.59	2226651.16	Аналитический	0.50	-
779	454987.33	2226584.25	Аналитический	0.50	-
780	454983.98	2226581.65	Аналитический	0.50	-
781	454975.02	2226584.00	Аналитический	0.50	-
782	454973.90	2226581.80	Аналитический	0.10	-
768	455007.85	2226559.98	Аналитический	0.10	-
783	454762.78	2226064.64	Аналитический	0.50	-
784	454786.52	2226092.99	Аналитический	0.50	-
785	454797.42	2226110.85	Аналитический	0.50	-
786	454809.33	2226150.48	Аналитический	0.50	-

1	2	3	4	5	6
787	454815.51	2226201.05	Аналитический	0.50	-
788	454818.96	2226257.65	Аналитический	0.50	-
789	454826.46	2226287.50	Аналитический	0.50	-
790	454846.14	2226326.32	Аналитический	0.10	-
791	454832.20	2226336.19	Аналитический	0.10	-
792	454825.26	2226323.57	Аналитический	0.50	-
793	454822.41	2226322.90	Аналитический	0.50	-
794	454816.90	2226323.52	Аналитический	0.50	-
795	454813.38	2226316.48	Аналитический	0.50	-
796	454817.38	2226312.84	Аналитический	0.50	-
797	454817.38	2226309.83	Аналитический	0.50	-
798	454810.49	2226295.37	Аналитический	0.50	-
799	454804.16	2226274.95	Аналитический	0.50	-
800	454798.92	2226232.84	Аналитический	0.50	-
801	454797.76	2226201.93	Аналитический	0.50	-
802	454793.88	2226169.57	Аналитический	0.50	-
803	454789.75	2226146.90	Аналитический	0.50	-
804	454781.79	2226120.58	Аналитический	0.50	-
805	454765.83	2226094.70	Аналитический	0.50	-
806	454750.73	2226077.96	Аналитический	0.50	-
783	454762.78	2226064.64	Аналитический	0.50	-
807	453002.52	2230909.78	Аналитический	0.30	-
808	452991.60	2230927.66	Аналитический	0.30	-
809	452830.29	2230809.42	Аналитический	0.30	-
810	452825.65	2230806.02	Аналитический	0.30	-
811	452669.65	2230690.28	Аналитический	0.30	-
812	452589.34	2230630.70	Аналитический	0.30	-
813	452509.04	2230571.11	Аналитический	0.30	-
814	452472.55	2230544.04	Аналитический	0.30	-
815	452428.75	2230511.50	Аналитический	0.30	-
816	452187.94	2230332.58	Аналитический	0.30	-
817	452107.67	2230272.93	Картометрический	1.00	-
818	452027.40	2230213.30	Аналитический	0.30	-
819	451947.13	2230153.67	Аналитический	0.30	-
820	451786.59	2230034.39	Аналитический	0.30	-
821	451706.32	2229974.75	Аналитический	0.30	-
822	451705.29	2229973.99	Картометрический	1.00	-
823	451697.26	2229967.76	Картометрический	1.00	-
824	451647.44	2229928.51	Картометрический	1.00	-
825	451640.21	2229925.77	Картометрический	1.00	-
826	451636.73	2229927.21	Аналитический	0.30	-
827	451628.17	2229920.37	Аналитический	0.30	-
828	451628.28	2229918.57	Аналитический	0.30	-
829	451626.23	2229914.11	Аналитический	0.30	-
830	451551.32	2229854.65	Аналитический	0.30	-
831	451473.00	2229792.48	Аналитический	0.30	-
832	451420.72	2229750.99	Аналитический	0.30	-

1	2	3	4	5	6
833	451394.46	2229730.59	Аналитический	0.30	-
834	451236.51	2229607.90	Аналитический	0.30	-
835	451194.38	2229575.17	Аналитический	0.30	-
836	451157.12	2229547.10	Аналитический	0.30	-
837	450997.38	2229426.75	Аналитический	0.30	-
838	450933.81	2229378.85	Аналитический	0.30	-
839	450917.91	2229366.07	Аналитический	0.30	-
840	450846.68	2229308.81	Картометрический	5.00	-
841	450845.78	2229308.08	Картометрический	5.00	-
842	450840.38	2229308.07	Аналитический	0.30	-
843	450832.25	2229301.08	Аналитический	0.30	-
844	450832.24	2229297.70	Аналитический	0.30	-
845	450830.61	2229294.26	Аналитический	0.30	-
846	450767.62	2229239.15	Аналитический	0.30	-
847	450693.34	2229172.20	Аналитический	0.30	-
848	450545.00	2229038.05	Аналитический	0.30	-
849	450470.83	2228970.97	Аналитический	0.30	-
850	450322.50	2228836.82	Аналитический	0.30	-
851	450310.04	2228825.56	Аналитический	0.30	-
852	450247.95	2228770.17	Аналитический	0.30	-
853	450112.46	2228649.33	Аналитический	0.30	-
854	450098.62	2228637.13	Аналитический	0.30	-
855	449948.54	2228504.93	Аналитический	0.30	-
856	449894.31	2228457.15	Аналитический	0.30	-
857	449797.34	2228374.02	Картометрический	5.00	-
858	449645.38	2228243.99	Картометрический	5.00	-
859	449417.43	2228048.95	Картометрический	5.00	-
860	449368.39	2228006.99	Аналитический	0.30	-
861	449340.52	2227985.07	Картометрический	5.00	-
862	449314.77	2227964.82	Аналитический	0.30	-
863	449259.96	2227925.87	Аналитический	0.30	-
864	449177.92	2227868.71	Аналитический	0.30	-
865	449095.05	2227812.73	Аналитический	0.30	-
866	449029.85	2227768.69	Аналитический	0.30	-
867	449012.10	2227756.89	Аналитический	0.30	-
868	448928.81	2227701.54	Аналитический	0.30	-
869	448913.93	2227691.65	Аналитический	0.30	-
870	448902.14	2227683.82	Аналитический	0.30	-
871	448900.27	2227682.42	Аналитический	0.30	-
872	448891.10	2227682.29	Аналитический	0.30	-
873	448879.58	2227674.66	Аналитический	0.30	-
874	448878.80	2227670.05	Аналитический	0.30	-
875	448876.44	2227667.20	Аналитический	0.30	-
876	448848.19	2227648.37	Картометрический	5.00	-
877	448764.97	2227592.93	Картометрический	5.00	-
878	448681.75	2227537.48	Картометрический	5.00	-
879	448515.31	2227426.58	Картометрический	5.00	-
880	448348.66	2227316.01	Картометрический	5.00	-

1	2	3	4	5	6
881	448265.34	2227260.71	Картометрический	5.00	-
882	448182.04	2227205.38	Картометрический	5.00	-
883	448015.43	2227094.74	Картометрический	5.00	-
884	447853.14	2226986.95	Картометрический	5.00	-
885	447850.66	2226985.22	Картометрический	5.00	-
886	447849.28	2226984.63	Картометрический	5.00	-
887	447844.96	2226984.44	Картометрический	5.00	-
888	447842.30	2226985.17	Картометрический	5.00	-
889	447830.66	2226977.56	Аналитический	0.30	-
890	447830.58	2226974.75	Аналитический	0.30	-
891	447827.60	2226970.04	Аналитический	0.30	-
892	447768.38	2226930.83	Аналитический	0.30	-
893	447685.05	2226875.55	Аналитический	0.30	-
894	447518.45	2226764.89	Аналитический	0.30	-
895	447435.16	2226709.56	Аналитический	0.30	-
896	447268.56	2226598.89	Аналитический	0.30	-
897	447185.26	2226543.56	Аналитический	0.30	-
898	447101.97	2226488.23	Аналитический	0.30	-
899	447018.67	2226432.90	Картометрический	5.00	-
900	447009.94	2226427.10	Картометрический	5.00	-
901	446996.41	2226418.12	Картометрический	5.00	-
902	446926.89	2226371.39	Картометрический	5.00	-
903	446843.90	2226315.61	Картометрический	5.00	-
904	446760.90	2226259.83	Картометрический	5.00	-
905	446677.91	2226204.04	Картометрический	5.00	-
906	446594.91	2226148.26	Картометрический	5.00	-
907	446428.92	2226036.69	Картометрический	5.00	-
908	446393.07	2226012.59	Картометрический	5.00	-
909	446391.43	2226011.58	Картометрический	5.00	-
910	446385.75	2226010.77	Картометрический	5.00	-
911	446382.63	2226012.26	Картометрический	5.00	-
912	446373.15	2226006.47	Картометрический	5.00	-
913	446373.61	2226003.70	Аналитический	0.30	-
914	446371.27	2225998.29	Аналитический	0.30	-
915	446350.03	2225984.04	Аналитический	0.30	-
916	446266.99	2225928.33	Аналитический	0.30	-
917	446183.95	2225872.62	Аналитический	0.30	-
918	446100.90	2225816.91	Аналитический	0.30	-
919	446017.86	2225761.20	Аналитический	0.30	-
920	445966.66	2225726.85	Аналитический	0.30	-
921	445934.87	2225705.41	Аналитический	0.30	-
922	445851.95	2225649.50	Аналитический	0.30	-
923	445618.94	2225492.39	Аналитический	0.30	-
924	445603.69	2225481.11	Аналитический	0.30	-
925	445537.48	2225432.15	Аналитический	0.30	-
926	445524.41	2225420.29	Аналитический	0.30	-
927	445491.06	2225390.04	Аналитический	0.30	-
928	445384.68	2225277.34	Аналитический	0.30	-

1	2	3	4	5	6
929	445041.07	2224914.12	Аналитический	0.30	-
930	444995.73	2224866.35	Аналитический	0.30	-
931	444971.50	2224842.30	Аналитический	0.30	-
932	444853.52	2224725.21	Аналитический	0.30	-
933	444686.86	2224561.26	Аналитический	0.30	-
934	444501.21	2224378.63	Аналитический	0.30	-
935	444216.06	2224098.11	Аналитический	0.30	-
936	444124.77	2224008.32	Аналитический	0.30	-
937	444002.08	2223887.83	Аналитический	0.30	-
938	443859.03	2223748.07	Аналитический	0.30	-
939	443715.97	2223608.31	Аналитический	0.30	-
940	443572.69	2223468.33	Аналитический	0.30	-
941	443463.83	2223361.98	Аналитический	0.30	-
942	443456.09	2223354.42	Картометрический	5.00	-
943	443446.95	2223348.63	Картометрический	5.00	-
944	443439.39	2223350.19	Аналитический	0.50	-
945	443428.36	2223354.27	Аналитический	0.50	-
946	443408.98	2223364.87	Аналитический	0.50	-
947	443101.92	2223545.41	Аналитический	0.50	-
948	443075.52	2223559.76	Аналитический	0.50	-
949	443047.61	2223572.71	Аналитический	0.50	-
950	443016.05	2223588.36	Аналитический	0.50	-
951	442993.47	2223592.52	Аналитический	0.50	-
952	442947.43	2223595.40	Аналитический	0.50	-
953	442750.80	2223586.80	Аналитический	0.50	-
954	442256.68	2223572.45	Аналитический	0.50	-
955	442249.10	2223573.72	Аналитический	0.50	-
956	442247.13	2223578.94	Аналитический	0.50	-
957	442232.14	2223578.84	Аналитический	0.50	-
958	442230.08	2223574.40	Аналитический	0.50	-
959	441181.88	2223538.76	Аналитический	0.50	-
960	441159.32	2223537.51	Аналитический	0.50	-
961	441128.15	2223535.33	Аналитический	0.50	-
962	441035.00	2223526.84	Аналитический	0.50	-
963	440986.84	2223524.70	Аналитический	0.50	-
964	440152.30	2223489.33	Аналитический	0.50	-
965	440148.24	2223489.10	Аналитический	0.50	-
966	440123.12	2223487.66	Аналитический	0.50	-
967	439404.43	2223460.90	Аналитический	0.50	-
968	439397.22	2223465.59	Аналитический	0.50	-
969	439387.49	2223465.91	Аналитический	0.50	-
970	439386.80	2223460.55	Аналитический	0.50	-
971	439385.16	2223456.93	Аналитический	0.50	-
972	439377.81	2223455.81	Аналитический	0.50	-
973	439306.52	2223450.40	Аналитический	0.50	-
974	439203.70	2223442.75	Аналитический	0.50	-
975	439091.38	2223435.64	Аналитический	0.50	-
976	438987.54	2223428.33	Аналитический	0.50	-

1	2	3	4	5	6
977	438907.71	2223421.56	Аналитический	0.50	-
978	438834.26	2223416.14	Аналитический	0.50	-
979	438795.43	2223412.83	Аналитический	0.50	-
980	438753.52	2223409.61	Аналитический	0.50	-
981	438722.48	2223406.40	Аналитический	0.10	-
982	438721.50	2223405.80	Аналитический	0.10	-
983	438719.40	2223403.80	Аналитический	0.10	-
984	438717.50	2223401.60	Аналитический	0.10	-
985	438715.30	2223398.40	Аналитический	0.10	-
986	438713.80	2223394.30	Аналитический	0.10	-
987	438713.46	2223392.54	Аналитический	0.10	-
988	438732.63	2223393.90	Аналитический	0.50	-
989	438755.55	2223395.38	Аналитический	0.50	-
990	438791.88	2223398.34	Аналитический	0.50	-
991	438827.94	2223400.79	Аналитический	0.50	-
992	438919.27	2223406.28	Аналитический	0.50	-
993	439063.11	2223416.39	Аналитический	0.50	-
994	439196.45	2223426.31	Аналитический	0.50	-
995	439272.96	2223430.92	Аналитический	0.50	-
996	439314.87	2223434.42	Аналитический	0.50	-
997	439370.17	2223437.38	Аналитический	0.50	-
998	439387.65	2223438.23	Аналитический	0.50	-
999	439389.24	2223434.37	Аналитический	0.50	-
1000	439406.39	2223435.62	Аналитический	0.50	-
1001	439407.83	2223439.44	Аналитический	0.50	-
1002	439413.94	2223440.86	Аналитический	0.50	-
1003	439591.52	2223447.33	Аналитический	0.50	-
1004	439781.74	2223454.39	Аналитический	0.50	-
1005	440053.65	2223465.43	Аналитический	0.50	-
1006	440346.45	2223477.51	Аналитический	0.50	-
1007	440447.36	2223482.49	Аналитический	0.50	-
1008	440673.36	2223490.31	Аналитический	0.50	-
1009	440900.00	2223501.51	Аналитический	0.50	-
1010	441005.46	2223508.44	Аналитический	0.50	-
1011	441116.40	2223514.53	Аналитический	0.50	-
1012	441164.11	2223514.86	Аналитический	0.50	-
1013	441207.32	2223517.03	Аналитический	0.50	-
1014	441410.20	2223524.85	Аналитический	0.50	-
1015	441711.10	2223535.90	Аналитический	0.50	-
1016	442253.95	2223550.51	Аналитический	0.50	-
1017	442519.16	2223557.65	Аналитический	0.50	-
1018	442689.44	2223562.94	Аналитический	0.50	-
1019	442742.31	2223563.86	Аналитический	0.50	-
1020	442922.56	2223571.47	Аналитический	0.50	-
1021	442942.13	2223569.27	Аналитический	0.50	-
1022	442962.63	2223566.19	Аналитический	0.50	-
1023	442967.04	2223565.65	Аналитический	0.50	-
1024	443015.13	2223556.08	Аналитический	0.50	-

1	2	3	4	5	6
1025	443046.83	2223546.81	Аналитический	0.50	-
1026	443086.50	2223529.80	Аналитический	0.50	-
1027	443099.45	2223524.35	Аналитический	0.50	-
1028	443164.94	2223485.63	Аналитический	0.50	-
1029	443410.47	2223340.47	Аналитический	0.50	-
1030	443426.56	2223329.53	Аналитический	0.50	-
1031	443420.59	2223319.14	Картометрический	5.00	-
1032	443348.07	2223250.29	Картометрический	5.00	-
1033	443275.54	2223181.44	Картометрический	5.00	-
1034	443203.01	2223112.59	Картометрический	5.00	-
1035	443058.01	2222974.85	Картометрический	5.00	-
1036	442985.60	2222905.88	Картометрический	5.00	-
1037	442912.85	2222837.27	Картометрический	5.00	-
1038	442767.37	2222700.03	Картометрический	5.00	-
1039	442621.88	2222562.80	Картометрический	5.00	-
1040	442549.14	2222494.18	Картометрический	5.00	-
1041	442403.65	2222356.94	Картометрический	5.00	-
1042	442259.22	2222218.60	Картометрический	5.00	-
1043	442215.21	2222175.41	Аналитический	0.30	-
1044	442249.81	2222191.96	Аналитический	0.30	-
1045	442283.88	2222208.25	Аналитический	0.30	-
1046	442316.03	2222239.84	Картометрический	5.00	-
1047	442323.50	2222247.18	Картометрический	5.00	-
1048	442360.32	2222283.50	Картометрический	5.00	-
1049	442366.54	2222289.38	Аналитический	0.30	-
1050	442429.61	2222348.99	Аналитический	0.30	-
1051	442502.35	2222417.61	Аналитический	0.30	-
1052	442575.09	2222486.24	Аналитический	0.30	-
1053	442647.83	2222554.86	Аналитический	0.30	-
1054	442720.57	2222623.48	Аналитический	0.30	-
1055	442793.30	2222692.11	Аналитический	0.30	-
1056	442866.04	2222760.73	Аналитический	0.30	-
1057	442938.78	2222829.35	Аналитический	0.30	-
1058	442983.19	2222871.25	Аналитический	0.30	-
1059	443018.56	2222904.62	Аналитический	0.30	-
1060	443083.99	2222966.88	Аналитический	0.30	-
1061	443091.10	2222973.64	Аналитический	0.30	-
1062	443156.51	2223035.74	Картометрический	5.00	-
1063	443229.03	2223104.59	Картометрический	5.00	-
1064	443301.55	2223173.44	Картометрический	5.00	-
1065	443374.26	2223241.65	Картометрический	5.00	-
1066	443413.67	2223279.88	Картометрический	5.00	-
1067	443457.92	2223322.98	Картометрический	5.00	-
1068	443499.95	2223363.92	Аналитический	0.30	-
1069	443766.25	2223623.33	Аналитический	0.30	-
1070	443804.29	2223660.50	Аналитический	0.30	-
1071	443837.53	2223692.98	Аналитический	0.30	-
1072	443875.82	2223730.39	Аналитический	0.30	-

1	2	3	4	5	6
1073	443947.35	2223800.27	Аналитический	0.30	-
1074	444090.29	2223940.15	Аналитический	0.30	-
1075	444161.61	2224010.25	Аналитический	0.30	-
1076	444232.93	2224080.34	Аналитический	0.30	-
1077	444375.58	2224220.53	Аналитический	0.30	-
1078	444518.22	2224360.72	Аналитический	0.30	-
1079	444703.86	2224543.17	Аналитический	0.30	-
1080	444775.18	2224613.27	Аналитический	0.30	-
1081	444871.89	2224708.31	Аналитический	0.30	-
1082	444989.86	2224822.82	Аналитический	0.30	-
1083	445017.58	2224849.73	Аналитический	0.30	-
1084	445059.85	2224894.22	Картометрический	5.00	-
1085	445403.57	2225257.34	Аналитический	0.30	-
1086	445512.89	2225373.15	Аналитический	0.30	-
1087	445543.34	2225400.22	Аналитический	0.30	-
1088	445559.59	2225414.67	Аналитический	0.30	-
1089	445622.25	2225461.55	Аналитический	0.30	-
1090	445640.08	2225474.90	Картометрический	5.00	-
1091	445870.30	2225630.24	Картометрический	5.00	-
1092	445953.20	2225686.17	Аналитический	0.30	-
1093	445984.74	2225707.46	Картометрический	5.00	-
1094	446035.98	2225742.26	Аналитический	0.30	-
1095	446118.70	2225798.46	Аналитический	0.30	-
1096	446201.41	2225854.66	Аналитический	0.30	-
1097	446284.13	2225910.86	Аналитический	0.30	-
1098	446366.84	2225967.05	Аналитический	0.30	-
1099	446394.11	2225985.58	Аналитический	0.30	-
1100	446449.74	2226023.00	Картометрический	5.00	-
1101	446615.70	2226134.60	Картометрический	5.00	-
1102	446698.68	2226190.40	Картометрический	5.00	-
1103	446864.65	2226302.00	Аналитический	0.30	-
1104	446947.63	2226357.80	Аналитический	0.30	-
1105	446994.24	2226389.14	Аналитический	0.30	-
1106	447002.00	2226391.97	Аналитический	0.30	-
1107	447006.98	2226390.60	Аналитический	0.30	-
1108	447016.80	2226397.40	Картометрический	5.00	-
1109	447018.46	2226403.56	Картометрический	5.00	-
1110	447028.09	2226410.30	Картометрический	5.00	-
1111	447111.36	2226465.67	Картометрический	5.00	-
1112	447194.63	2226521.04	Картометрический	5.00	-
1113	447277.91	2226576.41	Картометрический	5.00	-
1114	447444.45	2226687.14	Картометрический	5.00	-
1115	447527.72	2226742.51	Картометрический	5.00	-
1116	447694.27	2226853.25	Картометрический	5.00	-
1117	447777.53	2226908.63	Картометрический	5.00	-
1118	447852.21	2226958.34	Картометрический	5.00	-
1119	447860.78	2226964.04	Картометрический	5.00	-
1120	448027.25	2227074.88	Картометрический	5.00	-

1	2	3	4	5	6
1121	448193.73	2227185.72	Картометрический	5.00	-
1122	448276.97	2227241.14	Картометрический	5.00	-
1123	448328.92	2227275.73	Картометрический	5.00	-
1124	448360.26	2227296.48	Картометрический	5.00	-
1125	448526.98	2227406.96	Картометрический	5.00	-
1126	448693.43	2227517.84	Картометрический	5.00	-
1127	448776.65	2227573.28	Аналитический	0.30	-
1128	448859.88	2227628.72	Аналитический	0.30	-
1129	448896.02	2227652.80	Аналитический	0.30	-
1130	448927.41	2227673.86	Аналитический	0.30	-
1131	448943.01	2227684.29	Аналитический	0.30	-
1132	449026.15	2227739.86	Аналитический	0.30	-
1133	449042.56	2227743.00	Картометрический	5.00	-
1134	449051.83	2227750.08	Аналитический	0.30	-
1135	449054.47	2227758.34	Картометрический	5.00	-
1136	449057.73	2227761.18	Аналитический	0.30	-
1137	449105.11	2227793.19	Картометрический	5.00	-
1138	449187.98	2227849.17	Картометрический	5.00	-
1139	449270.11	2227906.21	Картометрический	5.00	-
1140	449329.12	2227948.09	Аналитический	0.30	-
1141	449350.79	2227965.24	Картометрический	5.00	-
1142	449382.96	2227990.68	Аналитический	0.30	-
1143	449621.30	2228195.04	Картометрический	5.00	-
1144	449807.69	2228354.09	Картометрический	5.00	-
1145	449883.67	2228419.10	Картометрический	5.00	-
1146	449910.41	2228441.30	Картометрический	5.00	-
1147	449959.42	2228484.36	Картометрический	5.00	-
1148	450109.39	2228616.68	Картометрический	5.00	-
1149	450127.16	2228632.36	Аналитический	0.30	-
1150	450258.64	2228749.82	Картометрический	5.00	-
1151	450324.12	2228808.32	Аналитический	0.30	-
1152	450333.18	2228816.49	Картометрический	5.00	-
1153	450481.73	2228950.39	Картометрический	5.00	-
1154	450556.01	2229017.35	Картометрический	5.00	-
1155	450704.56	2229151.27	Картометрический	5.00	-
1156	450778.91	2229218.13	Аналитический	0.30	-
1157	450854.65	2229283.43	Картометрический	5.00	-
1158	450929.94	2229344.10	Картометрический	5.00	-
1159	450949.04	2229359.36	Аналитический	0.30	-
1160	451012.04	2229406.79	Картометрический	5.00	-
1161	451171.81	2229527.10	Картометрический	5.00	-
1162	451209.50	2229555.48	Картометрический	5.00	-
1163	451250.10	2229587.65	Картометрический	5.00	-
1164	451409.17	2229710.55	Картометрический	5.00	-
1165	451417.57	2229717.03	Картометрический	1.00	-
1166	451434.58	2229730.29	Картометрический	1.00	-
1167	451487.73	2229772.43	Картометрический	1.00	-
1168	451566.02	2229834.85	Картометрический	1.00	-

1	2	3	4	5	6
1169	451610.73	2229870.05	Картометрический	1.00	-
1170	451636.20	2229890.15	Картометрический	1.00	-
1171	451640.32	2229893.25	Картометрический	1.00	-
1172	451649.84	2229893.03	Картометрический	1.00	-
1173	451658.97	2229901.03	Картометрический	1.00	-
1174	451658.67	2229906.35	Картометрический	1.00	-
1175	451659.67	2229910.00	Картометрический	1.00	-
1176	451662.11	2229912.39	Картометрический	1.00	-
1177	451709.91	2229950.00	Картометрический	1.00	-
1178	451718.52	2229956.65	Картометрический	1.00	-
1179	451752.88	2229982.29	Картометрический	1.00	-
1180	451767.84	2229962.51	Аналитический	0.30	-
1181	451785.79	2229938.66	Аналитический	0.30	-
1182	451815.64	2229961.68	Аналитический	0.30	-
1183	451797.68	2229985.54	Аналитический	0.30	-
1184	451782.16	2230004.03	Картометрический	1.00	-
1185	451877.74	2230076.20	Картометрический	1.00	-
1186	452119.08	2230254.40	Картометрический	1.00	-
1187	452360.42	2230432.60	Картометрический	1.00	-
1188	452440.87	2230492.00	Картометрический	1.00	-
1189	452601.26	2230611.46	Картометрический	1.00	-
1190	452761.47	2230731.19	Картометрический	1.00	-
1191	452836.58	2230787.33	Картометрический	1.00	-
807	453002.52	2230909.78	Аналитический	0.30	-
1192	453067.24	2231352.90	Аналитический	0.30	-
1193	453086.18	2231367.09	Аналитический	0.30	-
1194	453003.33	2231484.08	Аналитический	0.30	-
1195	452989.27	2231503.93	Аналитический	0.30	-
1196	452964.57	2231537.41	Аналитический	0.30	-
1197	452941.51	2231568.66	Аналитический	0.30	-
1198	452875.34	2231653.19	Аналитический	0.30	-
1199	452794.03	2231757.05	Аналитический	0.30	-
1200	452691.49	2231888.02	Аналитический	0.30	-
1201	452476.17	2232163.06	Аналитический	0.30	-
1202	452297.40	2232391.42	Аналитический	0.30	-
1203	452278.79	2232419.07	Аналитический	0.30	-
1204	452213.06	2232516.75	Аналитический	0.30	-
1205	452168.16	2232586.61	Аналитический	0.30	-
1206	452059.87	2232755.10	Аналитический	0.30	-
1207	451951.01	2232924.47	Аналитический	0.30	-
1208	451852.21	2233077.82	Аналитический	0.30	-
1209	451792.87	2233169.92	Аналитический	0.30	-
1210	451740.48	2233251.24	Аналитический	0.30	-
1211	451685.53	2233336.53	Аналитический	0.30	-
1212	451627.04	2233427.32	Аналитический	0.30	-
1213	451572.72	2233511.64	Аналитический	0.30	-
1214	451518.30	2233596.10	Аналитический	0.30	-

1	2	3	4	5	6
1215	451491.28	2233638.61	Аналитический	0.30	-
1216	451465.66	2233677.67	Аналитический	0.30	-
1217	451463.81	2233680.62	Аналитический	0.30	-
1218	451420.52	2233750.91	Аналитический	0.30	-
1219	451414.46	2233754.60	Аналитический	0.30	-
1220	451409.90	2233751.60	Аналитический	0.30	-
1221	451404.62	2233747.98	Аналитический	0.30	-
1222	451400.46	2233745.12	Аналитический	0.30	-
1223	451399.41	2233744.40	Аналитический	0.30	-
1224	451395.20	2233741.47	Аналитический	0.30	-
1225	451395.87	2233734.73	Аналитический	0.30	-
1226	451441.57	2233665.14	Аналитический	0.30	-
1227	451445.03	2233656.98	Аналитический	0.30	-
1228	451441.79	2233647.33	Аналитический	0.30	-
1229	451363.94	2233586.90	Аналитический	0.30	-
1230	451266.85	2233508.23	Аналитический	0.30	-
1231	451179.10	2233440.38	Аналитический	0.30	-
1232	451086.07	2233364.11	Аналитический	0.30	-
1233	450904.40	2233217.48	Аналитический	0.30	-
1234	450863.28	2233184.29	Аналитический	0.30	-
1235	450744.75	2233093.62	Аналитический	0.30	-
1236	450702.87	2233054.23	Аналитический	0.30	-
1237	450678.22	2233027.27	Аналитический	0.30	-
1238	450672.20	2233016.26	Аналитический	0.30	-
1239	450658.03	2232984.79	Аналитический	0.30	-
1240	450644.15	2232932.50	Аналитический	0.30	-
1241	450642.35	2232909.40	Аналитический	0.30	-
1242	450644.17	2232878.72	Аналитический	0.30	-
1243	450631.13	2232876.80	Аналитический	0.30	-
1244	450624.79	2232916.13	Аналитический	0.30	-
1245	450561.36	2232906.05	Аналитический	0.30	-
1246	450566.52	2232867.33	Аналитический	0.30	-
1247	450566.07	2232856.01	Аналитический	0.30	-
1248	450565.01	2232818.11	Аналитический	0.30	-
1249	450566.77	2232806.17	Аналитический	0.30	-
1250	450572.51	2232766.38	Аналитический	0.30	-
1251	450605.25	2232771.13	Аналитический	0.30	-
1252	450781.42	2232796.64	Аналитический	0.30	-
1253	450767.78	2232896.92	Аналитический	0.30	-
1254	450657.61	2232880.70	Аналитический	0.30	-
1255	450655.83	2232905.39	Аналитический	0.30	-
1256	450657.21	2232927.91	Аналитический	0.30	-
1257	450670.96	2232980.74	Аналитический	0.30	-
1258	450688.15	2233018.76	Аналитический	0.30	-
1259	450712.14	2233044.24	Аналитический	0.30	-
1260	450753.49	2233083.67	Аналитический	0.30	-
1261	450870.44	2233174.65	Аналитический	0.30	-
1262	451032.50	2233302.85	Аналитический	0.30	-

1	2	3	4	5	6
1263	451103.37	2233358.91	Аналитический	0.30	-
1264	451230.47	2233460.04	Аналитический	0.30	-
1265	451335.71	2233545.09	Аналитический	0.30	-
1266	451382.10	2233582.01	Аналитический	0.30	-
1267	451431.50	2233619.73	Аналитический	0.30	-
1268	451450.90	2233633.21	Аналитический	0.30	-
1269	451453.42	2233629.31	Аналитический	0.30	-
1270	451464.94	2233627.14	Аналитический	0.30	-
1271	451471.14	2233622.11	Аналитический	0.30	-
1272	451475.12	2233617.27	Аналитический	0.30	-
1273	451520.84	2233549.67	Аналитический	0.30	-
1274	451570.68	2233472.18	Аналитический	0.30	-
1275	451622.89	2233391.01	Аналитический	0.30	-
1276	451670.94	2233316.29	Аналитический	0.30	-
1277	451728.05	2233227.50	Аналитический	0.30	-
1278	451768.51	2233164.59	Аналитический	0.30	-
1279	451806.70	2233105.21	Аналитический	0.30	-
1280	451860.26	2233021.94	Аналитический	0.30	-
1281	451896.56	2232965.51	Аналитический	0.30	-
1282	451931.05	2232911.90	Картометрический	5.00	-
1283	451978.30	2232838.40	Аналитический	0.30	-
1284	452033.57	2232752.43	Аналитический	0.30	-
1285	452087.66	2232668.31	Аналитический	0.30	-
1286	452127.15	2232606.87	Аналитический	0.30	-
1287	452159.62	2232556.38	Аналитический	0.30	-
1288	452184.69	2232515.38	Аналитический	0.30	-
1289	452185.41	2232507.67	Аналитический	0.30	-
1290	452190.79	2232499.77	Аналитический	0.30	-
1291	452193.88	2232498.58	Аналитический	0.30	-
1292	452197.26	2232496.08	Аналитический	0.30	-
1293	452207.02	2232482.26	Аналитический	0.30	-
1294	452245.00	2232427.44	Аналитический	0.30	-
1295	452292.83	2232357.88	Аналитический	0.30	-
1296	452307.50	2232339.17	Аналитический	0.30	-
1297	452346.69	2232289.20	Аналитический	0.30	-
1298	452394.63	2232228.05	Аналитический	0.30	-
1299	452451.85	2232155.07	Аналитический	0.30	-
1300	452500.85	2232092.58	Аналитический	0.30	-
1301	452549.03	2232031.13	Аналитический	0.30	-
1302	452601.77	2231963.87	Аналитический	0.30	-
1303	452655.00	2231895.99	Аналитический	0.30	-
1304	452701.26	2231837.00	Аналитический	0.30	-
1305	452764.82	2231755.94	Аналитический	0.30	-
1306	452824.81	2231679.42	Аналитический	0.30	-
1307	452886.93	2231600.20	Аналитический	0.30	-
1308	452921.01	2231556.74	Аналитический	0.30	-
1309	452969.57	2231491.37	Аналитический	0.30	-
1310	452981.79	2231474.06	Аналитический	0.30	-

1	2	3	4	5	6
1311	453023.18	2231415.46	Аналитический	0.30	-
1312	453060.93	2231361.91	Аналитический	0.30	-
1192	453067.24	2231352.90	Аналитический	0.30	-
1313	451382.40	2233763.13	Аналитический	0.30	-
1314	451398.50	2233774.26	Аналитический	0.30	-
1315	451398.31	2233781.95	Аналитический	0.30	-
1316	451394.26	2233786.83	Аналитический	0.30	-
1317	451388.52	2233793.74	Аналитический	0.30	-
1318	451336.23	2233863.35	Аналитический	0.30	-
1319	451273.92	2233944.57	Аналитический	0.30	-
1320	451214.00	2234022.67	Аналитический	0.30	-
1321	451212.36	2234024.81	Аналитический	0.30	-
1322	451149.41	2234107.09	Аналитический	0.30	-
1323	451090.02	2234184.72	Аналитический	0.30	-
1324	451022.44	2234273.05	Аналитический	0.30	-
1325	450964.55	2234348.73	Аналитический	0.30	-
1326	450906.37	2234424.77	Аналитический	0.30	-
1327	450836.26	2234505.79	Аналитический	0.30	-
1328	450783.99	2234549.72	Аналитический	0.30	-
1329	450774.19	2234556.17	Аналитический	0.30	-
1330	450692.42	2234601.95	Аналитический	0.30	-
1331	450573.87	2234668.31	Аналитический	0.30	-
1332	450489.92	2234709.67	Аналитический	0.30	-
1333	450417.35	2234745.42	Аналитический	0.30	-
1334	450353.81	2234776.72	Аналитический	0.30	-
1335	450306.86	2234796.44	Аналитический	0.30	-
1336	450277.75	2234806.05	Аналитический	0.30	-
1337	450252.29	2234810.89	Аналитический	0.30	-
1338	450247.00	2234811.90	Аналитический	0.30	-
1339	450243.32	2234813.73	Аналитический	0.30	-
1340	450236.76	2234820.29	Аналитический	0.30	-
1341	450232.05	2234820.08	Аналитический	0.30	-
1342	450226.13	2234815.96	Аналитический	0.30	-
1343	450219.56	2234814.01	Аналитический	0.30	-
1344	450177.34	2234812.60	Аналитический	0.30	-
1345	450104.25	2234806.00	Аналитический	0.30	-
1346	450025.89	2234798.78	Аналитический	0.30	-
1347	449946.89	2234791.50	Аналитический	0.30	-
1348	449851.31	2234781.43	Аналитический	0.30	-
1349	449750.37	2234770.80	Аналитический	0.30	-
1350	449675.93	2234762.96	Аналитический	0.30	-
1351	449612.21	2234748.83	Аналитический	0.30	-
1352	449606.99	2234748.37	Аналитический	0.30	-
1353	449600.30	2234750.14	Аналитический	0.30	-
1354	449594.48	2234748.71	Аналитический	0.30	-
1355	449591.35	2234744.83	Аналитический	0.30	-
1356	449583.63	2234741.18	Аналитический	0.30	-

1	2	3	4	5	6
1357	449580.12	2234740.29	Аналитический	0.30	-
1358	449473.10	2234713.26	Аналитический	0.30	-
1359	449383.60	2234690.65	Аналитический	0.30	-
1360	449287.46	2234666.37	Аналитический	0.30	-
1361	449194.33	2234642.85	Аналитический	0.30	-
1362	449084.38	2234615.07	Аналитический	0.30	-
1363	448991.23	2234591.54	Аналитический	0.30	-
1364	448895.64	2234567.40	Аналитический	0.30	-
1365	448793.32	2234541.55	Аналитический	0.30	-
1366	448688.01	2234514.95	Аналитический	0.30	-
1367	448580.90	2234487.89	Аналитический	0.30	-
1368	448495.04	2234466.21	Аналитический	0.30	-
1369	448450.44	2234454.94	Аналитический	0.30	-
1370	448437.48	2234453.88	Аналитический	0.30	-
1371	448428.34	2234455.57	Аналитический	0.30	-
1372	448423.33	2234454.12	Аналитический	0.30	-
1373	448419.79	2234449.62	Аналитический	0.30	-
1374	448411.45	2234444.65	Аналитический	0.30	-
1375	448318.01	2234421.40	Аналитический	0.30	-
1376	448208.78	2234394.22	Аналитический	0.30	-
1377	448089.34	2234364.50	Аналитический	0.30	-
1378	447964.52	2234333.44	Аналитический	0.30	-
1379	447862.12	2234307.97	Аналитический	0.30	-
1380	447759.01	2234282.31	Аналитический	0.30	-
1381	447717.39	2234272.14	Аналитический	0.30	-
1382	447580.83	2234238.41	Аналитический	0.30	-
1383	447465.75	2234209.98	Аналитический	0.30	-
1384	447367.74	2234185.77	Аналитический	0.30	-
1385	447349.68	2234182.27	Аналитический	0.30	-
1386	447324.40	2234179.07	Аналитический	0.30	-
1387	447295.77	2234179.11	Аналитический	0.30	-
1388	447281.92	2234180.36	Аналитический	0.30	-
1389	447252.53	2234183.02	Аналитический	0.30	-
1390	447191.97	2234191.72	Аналитический	0.30	-
1391	447169.54	2234196.24	Аналитический	0.30	-
1392	447130.85	2234208.78	Аналитический	0.30	-
1393	447124.42	2234212.68	Аналитический	0.30	-
1394	447120.07	2234217.69	Аналитический	0.30	-
1395	447114.77	2234218.58	Аналитический	0.30	-
1396	447109.04	2234217.46	Аналитический	0.30	-
1397	447102.60	2234218.12	Аналитический	0.30	-
1398	447032.50	2234243.81	Аналитический	0.30	-
1399	446949.40	2234274.27	Аналитический	0.30	-
1400	446877.44	2234300.64	Аналитический	0.30	-
1401	446777.08	2234337.42	Аналитический	0.30	-
1402	446686.08	2234370.77	Аналитический	0.30	-
1403	446575.05	2234410.70	Аналитический	0.30	-
1404	446544.76	2234418.83	Аналитический	0.30	-

1	2	3	4	5	6
1405	446511.26	2234426.03	Аналитический	0.30	-
1406	446464.04	2234428.10	Аналитический	0.30	-
1407	446375.17	2234411.79	Аналитический	0.30	-
1408	446286.65	2234395.55	Аналитический	0.30	-
1409	446191.49	2234378.09	Аналитический	0.30	-
1410	446102.44	2234361.75	Аналитический	0.30	-
1411	446013.66	2234345.45	Аналитический	0.30	-
1412	445914.65	2234327.29	Аналитический	0.30	-
1413	445822.10	2234310.30	Аналитический	0.30	-
1414	445759.32	2234298.78	Аналитический	0.30	-
1415	445708.30	2234289.42	Аналитический	0.30	-
1416	445701.99	2234288.26	Аналитический	0.30	-
1417	445686.80	2234290.09	Аналитический	0.30	-
1418	445681.45	2234293.69	Аналитический	0.30	-
1419	445672.24	2234311.62	Аналитический	0.50	-
1420	445652.47	2234375.82	Аналитический	0.50	-
1421	445613.61	2234490.75	Аналитический	0.50	-
1422	445574.28	2234608.22	Аналитический	0.50	-
1423	445537.83	2234718.50	Аналитический	0.50	-
1424	445504.91	2234818.22	Аналитический	0.50	-
1425	445484.10	2234881.77	Аналитический	0.50	-
1426	445473.27	2234903.54	Аналитический	0.50	-
1427	445436.17	2235015.03	Аналитический	0.50	-
1428	445429.56	2235048.16	Аналитический	0.50	-
1429	445406.47	2235124.46	Аналитический	0.10	-
1430	445390.46	2235120.61	Аналитический	0.10	-
1431	445415.71	2235038.56	Аналитический	0.50	-
1432	445423.21	2235011.08	Аналитический	0.50	-
1433	445449.15	2234931.00	Аналитический	0.50	-
1434	445468.82	2234878.05	Аналитический	0.50	-
1435	445494.25	2234810.55	Аналитический	0.50	-
1436	445520.59	2234714.59	Аналитический	0.50	-
1437	445566.05	2234583.87	Аналитический	0.50	-
1438	445598.69	2234485.71	Аналитический	0.50	-
1439	445610.58	2234449.97	Аналитический	0.50	-
1440	445648.70	2234335.97	Аналитический	0.50	-
1441	445659.78	2234301.65	Аналитический	0.50	-
1442	445664.63	2234286.97	Аналитический	0.50	-
1443	445652.70	2234279.97	Картометрический	5.00	-
1444	445648.03	2234278.36	Картометрический	5.00	-
1445	445625.73	2234273.87	Картометрический	5.00	-
1446	445544.57	2234258.27	Аналитический	0.30	-
1447	445445.52	2234239.23	Аналитический	0.30	-
1448	445336.16	2234218.21	Аналитический	0.30	-
1449	445232.54	2234198.30	Аналитический	0.30	-
1450	445119.79	2234176.63	Аналитический	0.30	-
1451	445014.69	2234156.43	Аналитический	0.30	-
1452	444912.56	2234136.81	Аналитический	0.30	-

1	2	3	4	5	6
1453	444812.09	2234117.50	Аналитический	0.30	-
1454	444720.74	2234099.94	Аналитический	0.30	-
1455	444654.73	2234087.25	Аналитический	0.30	-
1456	444603.74	2234077.46	Картометрический	5.00	-
1457	444601.81	2234077.09	Картометрический	5.00	-
1458	444509.76	2234059.02	Аналитический	0.30	-
1459	444406.05	2234038.54	Аналитический	0.30	-
1460	444297.58	2234017.39	Аналитический	0.30	-
1461	444192.95	2233996.86	Аналитический	0.30	-
1462	444086.19	2233975.92	Аналитический	0.30	-
1463	443976.17	2233954.33	Аналитический	0.30	-
1464	443858.70	2233931.28	Аналитический	0.30	-
1465	443747.72	2233909.51	Аналитический	0.30	-
1466	443666.00	2233893.48	Аналитический	0.30	-
1467	443607.98	2233882.10	Картометрический	5.00	-
1468	443606.81	2233881.87	Картометрический	5.00	-
1469	443530.61	2233867.82	Аналитический	0.30	-
1470	443446.05	2233852.24	Аналитический	0.30	-
1471	443347.13	2233834.02	Аналитический	0.30	-
1472	443240.96	2233814.46	Картометрический	5.00	-
1473	443130.70	2233801.98	Картометрический	5.00	-
1474	443126.46	2233801.66	Аналитический	0.30	-
1475	443120.65	2233806.04	Аналитический	0.30	-
1476	443114.07	2233805.68	Аналитический	0.30	-
1477	443110.30	2233802.77	Аналитический	0.30	-
1478	443106.72	2233800.01	Аналитический	0.30	-
1479	443011.09	2233790.88	Аналитический	0.30	-
1480	442929.74	2233782.83	Аналитический	0.30	-
1481	442776.83	2233773.85	Аналитический	0.30	-
1482	442648.21	2233770.92	Аналитический	0.30	-
1483	442525.47	2233768.46	Аналитический	0.30	-
1484	442504.98	2233770.92	Аналитический	0.30	-
1485	442409.70	2233792.06	Аналитический	0.30	-
1486	442323.53	2233811.18	Аналитический	0.30	-
1487	442240.52	2233829.60	Аналитический	0.30	-
1488	442132.52	2233853.56	Аналитический	0.30	-
1489	441989.53	2233884.88	Аналитический	0.30	-
1490	441831.79	2233919.42	Аналитический	0.30	-
1491	441773.43	2233930.08	Аналитический	0.30	-
1492	441758.75	2233931.34	Аналитический	0.30	-
1493	441729.82	2233931.35	Аналитический	0.30	-
1494	441712.74	2233929.33	Аналитический	0.30	-
1495	441690.36	2233926.79	Аналитический	0.30	-
1496	441654.20	2233921.78	Аналитический	0.30	-
1497	441552.69	2233907.73	Аналитический	0.30	-
1498	441459.53	2233894.84	Аналитический	0.30	-
1499	441365.49	2233881.83	Аналитический	0.30	-
1500	441279.09	2233869.87	Аналитический	0.30	-

1	2	3	4	5	6
1501	441189.85	2233857.53	Аналитический	0.30	-
1502	441084.88	2233843.00	Аналитический	0.30	-
1503	441007.55	2233832.30	Аналитический	0.30	-
1504	441004.86	2233832.17	Аналитический	0.30	-
1505	441000.37	2233834.32	Аналитический	0.30	-
1506	440997.75	2233834.15	Аналитический	0.30	-
1507	440995.03	2233833.45	Аналитический	0.30	-
1508	440989.01	2233829.59	Аналитический	0.30	-
1509	440926.90	2233820.53	Аналитический	0.30	-
1510	440843.21	2233808.31	Аналитический	0.30	-
1511	440775.17	2233798.38	Аналитический	0.30	-
1512	440706.24	2233788.32	Аналитический	0.30	-
1513	440632.22	2233777.51	Аналитический	0.30	-
1514	440555.39	2233766.30	Аналитический	0.30	-
1515	440473.35	2233754.33	Аналитический	0.30	-
1516	440389.39	2233742.07	Аналитический	0.30	-
1517	440338.41	2233734.63	Аналитический	0.30	-
1518	440294.12	2233727.40	Аналитический	0.30	-
1519	440204.95	2233712.84	Аналитический	0.30	-
1520	440119.69	2233698.91	Аналитический	0.30	-
1521	440028.00	2233683.94	Аналитический	0.30	-
1522	439958.87	2233671.24	Аналитический	0.30	-
1523	439892.31	2233659.01	Аналитический	0.30	-
1524	439829.19	2233647.42	Аналитический	0.30	-
1525	439766.33	2233635.87	Аналитический	0.30	-
1526	439706.35	2233624.85	Аналитический	0.30	-
1527	439646.32	2233613.82	Аналитический	0.30	-
1528	439588.95	2233603.28	Аналитический	0.30	-
1529	439542.00	2233593.32	Аналитический	0.30	-
1530	439474.40	2233578.97	Аналитический	0.30	-
1531	439423.47	2233568.12	Аналитический	0.30	-
1532	439375.03	2233557.80	Аналитический	0.30	-
1533	439315.32	2233545.07	Аналитический	0.30	-
1534	439257.00	2233532.65	Аналитический	0.30	-
1535	439197.38	2233519.94	Аналитический	0.30	-
1536	439140.55	2233507.83	Аналитический	0.30	-
1537	439071.35	2233493.09	Аналитический	0.30	-
1538	439006.70	2233479.31	Аналитический	0.30	-
1539	438942.15	2233465.56	Аналитический	0.30	-
1540	438884.05	2233453.18	Аналитический	0.30	-
1541	438822.23	2233440.00	Аналитический	0.30	-
1542	438749.18	2233424.44	Аналитический	0.30	-
1543	438680.52	2233409.81	Аналитический	0.30	-
1544	438597.21	2233391.98	Аналитический	0.30	-
1545	438459.62	2233362.66	Аналитический	0.30	-
1546	438323.60	2233331.83	Аналитический	0.30	-
1547	438200.09	2233303.83	Аналитический	0.30	-
1548	438053.56	2233270.61	Аналитический	0.30	-

1	2	3	4	5	6
1549	437959.24	2233246.80	Аналитический	0.30	-
1550	437846.39	2233218.31	Аналитический	0.30	-
1551	437560.04	2233144.30	Картометрический	5.00	-
1552	437132.89	2233040.41	Картометрический	5.00	-
1553	437091.44	2233030.08	Аналитический	0.30	-
1554	437019.70	2233012.29	Аналитический	0.30	-
1555	436959.26	2232997.30	Аналитический	0.30	-
1556	436905.40	2232984.25	Аналитический	0.30	-
1557	436869.74	2232975.73	Аналитический	0.30	-
1558	436756.83	2232948.54	Аналитический	0.30	-
1559	436672.44	2232928.22	Аналитический	0.30	-
1560	436553.76	2232899.65	Аналитический	0.30	-
1561	436493.62	2232885.43	Аналитический	0.30	-
1562	436389.47	2232858.97	Аналитический	0.30	-
1563	436317.51	2232841.45	Аналитический	0.30	-
1564	436248.22	2232824.57	Аналитический	0.30	-
1565	436173.28	2232806.33	Аналитический	0.30	-
1566	436082.34	2232784.18	Аналитический	0.30	-
1567	436019.06	2232769.09	Аналитический	0.30	-
1568	435936.00	2232749.28	Аналитический	0.30	-
1569	435869.49	2232733.41	Аналитический	0.30	-
1570	435864.23	2232732.95	Аналитический	0.30	-
1571	435855.75	2232733.57	Аналитический	0.30	-
1572	435850.12	2232732.51	Аналитический	0.30	-
1573	435845.58	2232729.01	Аналитический	0.30	-
1574	435838.02	2232725.99	Аналитический	0.30	-
1575	435770.88	2232710.33	Аналитический	0.30	-
1576	435686.86	2232690.73	Аналитический	0.30	-
1577	435614.06	2232673.66	Аналитический	0.30	-
1578	435523.97	2232652.53	Аналитический	0.30	-
1579	435424.13	2232629.12	Аналитический	0.30	-
1580	435339.21	2232609.20	Аналитический	0.30	-
1581	435226.47	2232582.77	Аналитический	0.30	-
1582	435132.47	2232560.72	Аналитический	0.30	-
1583	435021.00	2232534.58	Аналитический	0.30	-
1584	434936.55	2232514.78	Аналитический	0.30	-
1585	434850.25	2232494.54	Аналитический	0.30	-
1586	434740.06	2232468.70	Аналитический	0.30	-
1587	434655.24	2232448.81	Аналитический	0.30	-
1588	434575.67	2232430.17	Аналитический	0.30	-
1589	434490.90	2232410.31	Аналитический	0.30	-
1590	434415.20	2232392.58	Аналитический	0.30	-
1591	434348.03	2232376.82	Картометрический	5.00	-
1592	434307.68	2232367.44	Аналитический	0.30	-
1593	434247.57	2232353.44	Аналитический	0.30	-
1594	434170.63	2232335.53	Аналитический	0.30	-
1595	434085.83	2232315.78	Аналитический	0.30	-
1596	434006.88	2232297.40	Аналитический	0.30	-

1	2	3	4	5	6
1597	433923.47	2232277.98	Аналитический	0.30	-
1598	433849.45	2232260.74	Аналитический	0.30	-
1599	433774.53	2232243.30	Аналитический	0.30	-
1600	433714.48	2232229.32	Аналитический	0.30	-
1601	433657.07	2232215.95	Аналитический	0.30	-
1602	433571.21	2232195.53	Аналитический	0.30	-
1603	433481.46	2232174.20	Аналитический	0.30	-
1604	433396.39	2232153.97	Аналитический	0.30	-
1605	433314.14	2232134.41	Аналитический	0.30	-
1606	433229.64	2232114.32	Аналитический	0.30	-
1607	433163.40	2232098.57	Аналитический	0.30	-
1608	433062.04	2232074.47	Аналитический	0.30	-
1609	432973.52	2232053.42	Аналитический	0.30	-
1610	432885.90	2232032.59	Аналитический	0.30	-
1611	432789.99	2232009.78	Аналитический	0.30	-
1612	432703.02	2231989.10	Аналитический	0.30	-
1613	432613.38	2231967.79	Аналитический	0.30	-
1614	432524.18	2231946.58	Аналитический	0.30	-
1615	432435.10	2231925.40	Картометрический	5.00	-
1616	432443.16	2231897.65	Картометрический	5.00	-
1617	432502.74	2231911.74	Аналитический	0.30	-
1618	432570.91	2231927.88	Аналитический	0.30	-
1619	432639.99	2231944.23	Аналитический	0.30	-
1620	432701.62	2231958.82	Аналитический	0.30	-
1621	432767.81	2231974.49	Аналитический	0.30	-
1622	432833.61	2231990.06	Аналитический	0.30	-
1623	432879.40	2232000.90	Аналитический	0.30	-
1624	432940.45	2232015.35	Аналитический	0.30	-
1625	432996.91	2232028.71	Аналитический	0.30	-
1626	433070.66	2232046.17	Аналитический	0.30	-
1627	433140.20	2232062.63	Аналитический	0.30	-
1628	433213.83	2232080.06	Аналитический	0.30	-
1629	433283.35	2232096.51	Аналитический	0.30	-
1630	433347.84	2232111.78	Аналитический	0.30	-
1631	433407.94	2232126.00	Аналитический	0.30	-
1632	433477.20	2232142.40	Аналитический	0.30	-
1633	433543.02	2232157.98	Аналитический	0.30	-
1634	433596.47	2232170.63	Аналитический	0.30	-
1635	433663.49	2232186.49	Аналитический	0.30	-
1636	433736.50	2232203.56	Аналитический	0.30	-
1637	433817.77	2232222.56	Аналитический	0.30	-
1638	433890.61	2232239.59	Аналитический	0.30	-
1639	433965.34	2232257.05	Аналитический	0.30	-
1640	434036.95	2232273.80	Аналитический	0.30	-
1641	434121.80	2232293.63	Аналитический	0.30	-
1642	434195.86	2232309.97	Аналитический	0.30	-
1643	434256.40	2232323.33	Аналитический	0.30	-
1644	434305.28	2232334.11	Аналитический	0.30	-

1	2	3	4	5	6
1645	434320.21	2232333.13	Аналитический	0.50	-
1646	434324.31	2232310.54	Аналитический	0.50	-
1647	434327.66	2232280.43	Аналитический	0.50	-
1648	434356.56	2232047.42	Аналитический	0.50	-
1649	434384.65	2231825.88	Аналитический	0.50	-
1650	434406.25	2231628.73	Аналитический	0.50	-
1651	434458.25	2231211.98	Аналитический	0.50	-
1652	434474.29	2231117.19	Аналитический	0.50	-
1653	434473.51	2231112.91	Аналитический	0.50	-
1654	434467.56	2231110.08	Аналитический	0.50	-
1655	434468.99	2231099.32	Аналитический	0.50	-
1656	434475.05	2231100.47	Аналитический	0.50	-
1657	434477.97	2231098.62	Аналитический	0.50	-
1658	434479.88	2231089.28	Аналитический	0.50	-
1659	434513.36	2230895.11	Аналитический	0.50	-
1660	434526.78	2230823.28	Аналитический	0.50	-
1661	434539.44	2230773.41	Аналитический	0.50	-
1662	434553.15	2230726.74	Аналитический	0.50	-
1663	434554.58	2230717.27	Аналитический	0.50	-
1664	434546.99	2230713.57	Аналитический	0.50	-
1665	434550.13	2230704.48	Аналитический	0.50	-
1666	434558.26	2230704.91	Аналитический	0.50	-
1667	434561.80	2230702.14	Аналитический	0.50	-
1668	434566.71	2230690.33	Аналитический	0.50	-
1669	434584.84	2230649.24	Аналитический	0.50	-
1670	434625.28	2230573.32	Аналитический	0.50	-
1671	434655.55	2230516.46	Аналитический	0.50	-
1672	434658.04	2230508.69	Аналитический	0.50	-
1673	434655.55	2230503.08	Аналитический	0.50	-
1674	434649.44	2230496.97	Аналитический	0.50	-
1675	434655.88	2230484.90	Аналитический	0.50	-
1676	434658.95	2230487.37	Аналитический	0.50	-
1677	434664.38	2230488.90	Аналитический	0.50	-
1678	434667.33	2230488.38	Аналитический	0.50	-
1679	434670.36	2230484.67	Аналитический	0.50	-
1680	434684.10	2230492.95	Аналитический	0.50	-
1681	434622.63	2230612.36	Аналитический	0.50	-
1682	434582.77	2230694.94	Аналитический	0.50	-
1683	434579.52	2230703.05	Аналитический	0.50	-
1684	434568.65	2230730.23	Аналитический	0.50	-
1685	434562.61	2230750.86	Аналитический	0.50	-
1686	434544.33	2230813.32	Аналитический	0.50	-
1687	434525.75	2230912.58	Аналитический	0.50	-
1688	434485.51	2231162.98	Аналитический	0.50	-
1689	434441.77	2231524.05	Аналитический	0.50	-
1690	434420.96	2231683.77	Аналитический	0.50	-
1691	434395.76	2231897.60	Аналитический	0.50	-
1692	434368.95	2232121.82	Аналитический	0.50	-

1	2	3	4	5	6
1693	434351.05	2232282.55	Аналитический	0.50	-
1694	434346.13	2232320.93	Аналитический	0.50	-
1695	434345.37	2232326.92	Аналитический	0.50	-
1696	434344.65	2232339.90	Аналитический	0.50	-
1697	434347.75	2232344.57	Аналитический	0.50	-
1698	434359.38	2232347.43	Аналитический	0.30	-
1699	434429.01	2232364.36	Аналитический	0.30	-
1700	434507.81	2232383.52	Аналитический	0.30	-
1701	434582.68	2232401.04	Аналитический	0.30	-
1702	434660.62	2232419.27	Аналитический	0.30	-
1703	434751.38	2232440.60	Аналитический	0.30	-
1704	434851.42	2232464.11	Аналитический	0.30	-
1705	434941.75	2232485.34	Аналитический	0.30	-
1706	435069.23	2232515.31	Аналитический	0.30	-
1707	435158.92	2232536.38	Аналитический	0.30	-
1708	435254.37	2232558.82	Аналитический	0.30	-
1709	435345.57	2232580.25	Аналитический	0.30	-
1710	435429.04	2232599.87	Аналитический	0.30	-
1711	435508.98	2232618.66	Аналитический	0.30	-
1712	435595.39	2232638.97	Аналитический	0.30	-
1713	435672.71	2232657.14	Аналитический	0.30	-
1714	435760.13	2232677.68	Аналитический	0.30	-
1715	435855.61	2232700.13	Аналитический	0.30	-
1716	435940.56	2232720.09	Аналитический	0.30	-
1717	436013.29	2232737.18	Аналитический	0.30	-
1718	436088.03	2232754.75	Аналитический	0.30	-
1719	436192.11	2232780.03	Аналитический	0.30	-
1720	436290.06	2232803.83	Аналитический	0.30	-
1721	436381.68	2232826.08	Аналитический	0.30	-
1722	436465.77	2232846.51	Аналитический	0.30	-
1723	436524.25	2232860.71	Аналитический	0.30	-
1724	436565.75	2232866.32	Аналитический	0.50	-
1725	436569.59	2232857.67	Аналитический	0.50	-
1726	436578.84	2232826.93	Аналитический	0.50	-
1727	436646.81	2232589.25	Аналитический	0.50	-
1728	436662.34	2232536.19	Аналитический	0.50	-
1729	436728.64	2232302.75	Аналитический	0.50	-
1730	436875.38	2231805.91	Аналитический	0.50	-
1731	436922.98	2231643.67	Аналитический	0.50	-
1732	436932.47	2231612.48	Аналитический	0.50	-
1733	436931.81	2231608.21	Аналитический	0.50	-
1734	436928.39	2231604.93	Аналитический	0.50	-
1735	436932.82	2231590.99	Аналитический	0.50	-
1736	436938.87	2231588.03	Аналитический	0.50	-
1737	436997.56	2231391.91	Аналитический	0.50	-
1738	437145.30	2230889.35	Аналитический	0.50	-
1739	437146.82	2230882.31	Аналитический	0.50	-
1740	437146.82	2230877.77	Аналитический	0.50	-

1	2	3	4	5	6
1741	437145.90	2230875.26	Аналитический	0.50	-
1742	437143.26	2230872.63	Аналитический	0.50	-
1743	437146.56	2230861.50	Аналитический	0.50	-
1744	437148.16	2230861.63	Аналитический	0.50	-
1745	437150.93	2230859.80	Аналитический	0.50	-
1746	437152.77	2230855.54	Аналитический	0.50	-
1747	437161.09	2230827.49	Аналитический	0.50	-
1748	437214.57	2230645.50	Аналитический	0.50	-
1749	437274.85	2230432.29	Аналитический	0.50	-
1750	437331.03	2230243.93	Аналитический	0.50	-
1751	437355.19	2230158.68	Аналитический	0.50	-
1752	437372.87	2230101.28	Аналитический	0.50	-
1753	437387.68	2230059.85	Аналитический	0.50	-
1754	437400.72	2230029.41	Аналитический	0.50	-
1755	437438.27	2229954.24	Аналитический	0.30	-
1756	437554.03	2229787.38	Аналитический	0.30	-
1757	437589.10	2229741.42	Аналитический	0.50	-
1758	437604.34	2229720.30	Аналитический	0.50	-
1759	437619.15	2229700.27	Аналитический	0.50	-
1760	437632.43	2229680.02	Аналитический	0.50	-
1761	437645.28	2229660.21	Аналитический	0.50	-
1762	437656.25	2229639.02	Аналитический	0.50	-
1763	437666.09	2229617.66	Аналитический	0.50	-
1764	437673.44	2229596.62	Аналитический	0.50	-
1765	437681.12	2229569.57	Аналитический	0.50	-
1766	437686.52	2229537.76	Аналитический	0.50	-
1767	437686.69	2229528.36	Аналитический	0.50	-
1768	437681.63	2229499.33	Аналитический	0.50	-
1769	437664.27	2229454.52	Аналитический	0.50	-
1770	437661.70	2229432.27	Аналитический	0.50	-
1771	437660.35	2229418.67	Аналитический	0.50	-
1772	437677.20	2229323.28	Аналитический	0.30	-
1773	437685.27	2229266.38	Аналитический	0.50	-
1774	437718.86	2229188.28	Аналитический	0.50	-
1775	437732.29	2229128.91	Аналитический	0.50	-
1776	437736.42	2229101.25	Аналитический	0.50	-
1777	437740.34	2229070.49	Аналитический	0.50	-
1778	437742.62	2229050.27	Аналитический	0.50	-
1779	437745.92	2229021.16	Аналитический	0.50	-
1780	437748.19	2229001.97	Аналитический	0.50	-
1781	437750.46	2228982.15	Аналитический	0.50	-
1782	437752.94	2228962.54	Аналитический	0.50	-
1783	437756.24	2228931.79	Аналитический	0.50	-
1784	437759.75	2228901.03	Аналитический	0.50	-
1785	437762.02	2228881.42	Аналитический	0.50	-
1786	437764.49	2228860.99	Аналитический	0.50	-
1787	437766.56	2228839.52	Аналитический	0.50	-
1788	437768.31	2228817.54	Аналитический	0.50	-

1	2	3	4	5	6
1789	437768.93	2228794.94	Аналитический	0.50	-
1790	437768.44	2228773.88	Аналитический	0.50	-
1791	437766.97	2228750.87	Аналитический	0.50	-
1792	437764.91	2228728.37	Аналитический	0.50	-
1793	437763.88	2228705.05	Аналитический	0.50	-
1794	437761.71	2228658.91	Аналитический	0.50	-
1795	437760.37	2228636.31	Аналитический	0.50	-
1796	437758.72	2228599.98	Аналитический	0.50	-
1797	437757.79	2228571.40	Аналитический	0.50	-
1798	437756.14	2228528.88	Аналитический	0.50	-
1799	437756.75	2228459.32	Аналитический	0.50	-
1800	437759.64	2228338.98	Аналитический	0.50	-
1801	437763.55	2228217.89	Аналитический	0.50	-
1802	437769.33	2228082.76	Аналитический	0.50	-
1803	437775.23	2227935.56	Аналитический	0.50	-
1804	437780.19	2227803.63	Аналитический	0.50	-
1805	437786.45	2227637.21	Аналитический	0.50	-
1806	437792.84	2227512.14	Аналитический	0.50	-
1807	437802.69	2227345.56	Аналитический	0.50	-
1808	437807.70	2227256.21	Аналитический	0.50	-
1809	437813.81	2227163.42	Аналитический	0.50	-
1810	437817.98	2227098.04	Аналитический	0.50	-
1811	437820.30	2227063.34	Аналитический	0.50	-
1812	437819.51	2227055.83	Аналитический	0.50	-
1813	437816.89	2227053.57	Аналитический	0.50	-
1814	437812.18	2227053.42	Аналитический	0.50	-
1815	437812.79	2227036.83	Аналитический	0.50	-
1816	437815.56	2227036.67	Аналитический	0.50	-
1817	437818.98	2227035.06	Аналитический	0.50	-
1818	437821.49	2227030.61	Аналитический	0.50	-
1819	437831.03	2226895.64	Аналитический	0.50	-
1820	437836.37	2226802.35	Аналитический	0.50	-
1821	437842.69	2226724.97	Аналитический	0.50	-
1822	437846.39	2226699.26	Аналитический	0.50	-
1823	437855.64	2226663.10	Аналитический	0.50	-
1824	437870.15	2226632.06	Аналитический	0.50	-
1825	437924.25	2226540.51	Аналитический	0.50	-
1826	438020.70	2226376.71	Аналитический	0.50	-
1827	438118.79	2226209.16	Аналитический	0.50	-
1828	438220.86	2226043.37	Аналитический	0.50	-
1829	438315.46	2225887.13	Аналитический	0.50	-
1830	438415.49	2225720.65	Аналитический	0.50	-
1831	438538.32	2225529.69	Аналитический	0.50	-
1832	438553.73	2225490.90	Аналитический	0.50	-
1833	438565.45	2225459.60	Аналитический	0.50	-
1834	438577.73	2225424.22	Аналитический	0.50	-
1835	438607.17	2225320.21	Аналитический	0.50	-
1836	438661.53	2225153.15	Аналитический	0.50	-

1	2	3	4	5	6
1837	438677.33	2225105.42	Аналитический	0.50	-
1838	438693.87	2225055.71	Аналитический	0.50	-
1839	438707.15	2225012.96	Аналитический	0.50	-
1840	438712.99	2224988.37	Аналитический	0.50	-
1841	438716.72	2224970.86	Аналитический	0.50	-
1842	438719.26	2224956.66	Аналитический	0.50	-
1843	438720.96	2224938.71	Аналитический	0.50	-
1844	438719.74	2224912.73	Аналитический	0.50	-
1845	438717.68	2224892.50	Аналитический	0.50	-
1846	438716.79	2224883.64	Аналитический	0.50	-
1847	438702.15	2224840.18	Аналитический	0.50	-
1848	438632.73	2224696.92	Аналитический	0.50	-
1849	438587.88	2224604.78	Аналитический	0.50	-
1850	438492.53	2224379.56	Аналитический	0.50	-
1851	438429.88	2224226.12	Аналитический	0.50	-
1852	438402.55	2224162.78	Аналитический	0.50	-
1853	438397.46	2224148.78	Аналитический	0.50	-
1854	438391.71	2224131.83	Аналитический	0.50	-
1855	438390.09	2224123.53	Аналитический	0.50	-
1856	438390.63	2224115.66	Аналитический	0.50	-
1857	438394.40	2224106.50	Аналитический	0.50	-
1858	438401.41	2224097.23	Аналитический	0.50	-
1859	438411.21	2224084.95	Аналитический	0.50	-
1860	438423.84	2224069.77	Аналитический	0.50	-
1861	438469.41	2224021.90	Аналитический	0.50	-
1862	438485.13	2224000.64	Аналитический	0.50	-
1863	438496.82	2223983.50	Аналитический	0.10	-
1864	438502.70	2223990.30	Аналитический	0.10	-
1865	438497.40	2224001.10	Аналитический	0.10	-
1866	438489.90	2224011.90	Аналитический	0.10	-
1867	438481.00	2224023.60	Аналитический	0.10	-
1868	438478.00	2224031.10	Аналитический	0.10	-
1869	438481.20	2224033.95	Аналитический	0.10	-
1870	438472.14	2224043.28	Аналитический	0.50	-
1871	438441.60	2224074.82	Аналитический	0.50	-
1872	438424.15	2224095.29	Аналитический	0.50	-
1873	438418.88	2224102.74	Аналитический	0.50	-
1874	438414.81	2224108.84	Аналитический	0.50	-
1875	438409.76	2224116.50	Аналитический	0.50	-
1876	438409.15	2224127.21	Аналитический	0.50	-
1877	438421.08	2224157.93	Аналитический	0.50	-
1878	438425.39	2224167.70	Аналитический	0.30	-
1879	438425.84	2224168.71	Аналитический	0.30	-
1880	438447.07	2224216.99	Аналитический	0.30	-
1881	438511.15	2224371.03	Аналитический	0.30	-
1882	438608.36	2224595.14	Аналитический	0.30	-
1883	438652.66	2224688.94	Аналитический	0.30	-
1884	438722.25	2224838.80	Аналитический	0.30	-

1	2	3	4	5	6
1885	438731.02	2224863.73	Аналитический	0.30	-
1886	438734.86	2224874.65	Аналитический	0.50	-
1887	438737.18	2224890.67	Аналитический	0.50	-
1888	438739.30	2224930.45	Аналитический	0.50	-
1889	438737.94	2224952.87	Аналитический	0.50	-
1890	438733.30	2224980.00	Аналитический	0.50	-
1891	438713.83	2225052.71	Аналитический	0.50	-
1892	438688.79	2225129.01	Аналитический	0.50	-
1893	438666.69	2225196.02	Аналитический	0.50	-
1894	438627.66	2225318.03	Аналитический	0.50	-
1895	438595.36	2225428.54	Аналитический	0.50	-
1896	438583.53	2225467.71	Аналитический	0.50	-
1897	438572.66	2225496.14	Аналитический	0.50	-
1898	438555.79	2225527.85	Аналитический	0.50	-
1899	438438.10	2225725.46	Аналитический	0.50	-
1900	438335.42	2225893.79	Аналитический	0.50	-
1901	438246.25	2226043.60	Аналитический	0.30	-
1902	437950.28	2226536.99	Аналитический	0.30	-
1903	437895.26	2226627.84	Аналитический	0.50	-
1904	437878.84	2226658.11	Аналитический	0.50	-
1905	437874.69	2226670.37	Аналитический	0.50	-
1906	437880.49	2226674.65	Аналитический	0.50	-
1907	437877.11	2226700.71	Аналитический	0.50	-
1908	437873.76	2226701.29	Аналитический	0.50	-
1909	437869.36	2226706.18	Аналитический	0.50	-
1910	437867.25	2226712.24	Аналитический	0.50	-
1911	437859.37	2226757.26	Аналитический	0.50	-
1912	437851.87	2226842.57	Аналитический	0.50	-
1913	437844.50	2226926.25	Аналитический	0.50	-
1914	437839.97	2226999.16	Аналитический	0.50	-
1915	437835.96	2227065.26	Аналитический	0.50	-
1916	437831.17	2227141.69	Аналитический	0.50	-
1917	437827.75	2227181.39	Аналитический	0.50	-
1918	437826.84	2227211.63	Аналитический	0.50	-
1919	437829.06	2227216.78	Аналитический	0.50	-
1920	437831.86	2227219.03	Аналитический	0.50	-
1921	437835.21	2227220.10	Аналитический	0.50	-
1922	437834.15	2227235.50	Аналитический	0.50	-
1923	437827.63	2227235.36	Аналитический	0.50	-
1924	437824.02	2227239.73	Аналитический	0.50	-
1925	437822.38	2227246.68	Аналитический	0.50	-
1926	437820.14	2227277.82	Аналитический	0.50	-
1927	437817.55	2227316.87	Аналитический	0.50	-
1928	437813.90	2227377.92	Аналитический	0.50	-
1929	437810.96	2227430.18	Аналитический	0.50	-
1930	437806.49	2227494.17	Аналитический	0.50	-
1931	437803.73	2227554.31	Аналитический	0.50	-
1932	437798.57	2227660.17	Аналитический	0.50	-

1	2	3	4	5	6
1933	437796.88	2227732.53	Аналитический	0.50	-
1934	437794.93	2227816.46	Аналитический	0.50	-
1935	437788.25	2227968.85	Аналитический	0.50	-
1936	437785.76	2228051.30	Аналитический	0.50	-
1937	437780.05	2228184.54	Аналитический	0.50	-
1938	437777.22	2228265.13	Аналитический	0.50	-
1939	437773.65	2228363.01	Аналитический	0.50	-
1940	437772.98	2228384.16	Аналитический	0.50	-
1941	437771.50	2228429.33	Аналитический	0.50	-
1942	437769.30	2228483.41	Аналитический	0.50	-
1943	437769.47	2228538.54	Аналитический	0.50	-
1944	437770.41	2228573.40	Аналитический	0.50	-
1945	437771.42	2228594.94	Аналитический	0.50	-
1946	437772.61	2228617.08	Аналитический	0.50	-
1947	437774.05	2228639.89	Аналитический	0.50	-
1948	437775.24	2228662.71	Аналитический	0.50	-
1949	437777.78	2228708.08	Аналитический	0.50	-
1950	437779.14	2228730.64	Аналитический	0.50	-
1951	437781.01	2228753.54	Аналитический	0.50	-
1952	437782.19	2228776.70	Аналитический	0.50	-
1953	437782.54	2228799.29	Аналитический	0.50	-
1954	437781.76	2228826.66	Аналитический	0.50	-
1955	437780.58	2228843.97	Аналитический	0.50	-
1956	437778.61	2228865.72	Аналитический	0.50	-
1957	437776.32	2228886.92	Аналитический	0.50	-
1958	437773.70	2228907.57	Аналитический	0.50	-
1959	437770.53	2228936.97	Аналитический	0.50	-
1960	437767.25	2228965.82	Аналитический	0.50	-
1961	437764.73	2228986.04	Аналитический	0.50	-
1962	437762.00	2229006.69	Аналитический	0.50	-
1963	437759.82	2229026.69	Аналитический	0.50	-
1964	437756.32	2229055.87	Аналитический	0.50	-
1965	437753.59	2229076.08	Аналитический	0.50	-
1966	437750.86	2229105.26	Аналитический	0.50	-
1967	437748.90	2229134.11	Аналитический	0.50	-
1968	437743.74	2229215.74	Аналитический	0.50	-
1969	437743.78	2229238.60	Аналитический	0.50	-
1970	437744.38	2229286.61	Аналитический	0.50	-
1971	437737.10	2229361.27	Аналитический	0.50	-
1972	437733.08	2229410.28	Аналитический	0.50	-
1973	437728.68	2229476.15	Аналитический	0.50	-
1974	437706.34	2229538.25	Аналитический	0.50	-
1975	437703.54	2229544.69	Аналитический	0.50	-
1976	437696.45	2229576.61	Аналитический	0.50	-
1977	437690.31	2229604.23	Аналитический	0.50	-
1978	437682.56	2229626.46	Аналитический	0.50	-
1979	437665.09	2229662.55	Аналитический	0.50	-
1980	437644.49	2229694.67	Аналитический	0.50	-

1	2	3	4	5	6
1981	437621.77	2229725.64	Аналитический	0.50	-
1982	437603.09	2229750.23	Аналитический	0.50	-
1983	437588.37	2229769.93	Аналитический	0.50	-
1984	437551.24	2229821.46	Аналитический	0.50	-
1985	437517.74	2229865.84	Аналитический	0.50	-
1986	437484.23	2229914.33	Аналитический	0.50	-
1987	437470.42	2229934.90	Аналитический	0.50	-
1988	437451.03	2229966.64	Аналитический	0.50	-
1989	437427.81	2230010.72	Аналитический	0.50	-
1990	437414.00	2230038.64	Аналитический	0.50	-
1991	437402.83	2230068.61	Аналитический	0.50	-
1992	437393.31	2230095.12	Аналитический	0.50	-
1993	437382.28	2230130.82	Аналитический	0.50	-
1994	437362.60	2230202.22	Аналитический	0.50	-
1995	437343.65	2230269.94	Аналитический	0.50	-
1996	437315.61	2230365.86	Аналитический	0.50	-
1997	437288.24	2230459.50	Аналитический	0.50	-
1998	437258.99	2230559.53	Аналитический	0.50	-
1999	437214.18	2230715.30	Аналитический	0.50	-
2000	437175.28	2230850.06	Аналитический	0.50	-
2001	437172.10	2230861.13	Аналитический	0.50	-
2002	437172.41	2230866.60	Аналитический	0.50	-
2003	437175.20	2230869.86	Аналитический	0.50	-
2004	437171.18	2230883.66	Аналитический	0.50	-
2005	437166.00	2230884.26	Аналитический	0.50	-
2006	437163.25	2230888.21	Аналитический	0.50	-
2007	437145.19	2230952.06	Аналитический	0.50	-
2008	437115.86	2231051.27	Аналитический	0.50	-
2009	437110.44	2231071.21	Аналитический	0.50	-
2010	437110.29	2231078.32	Аналитический	0.50	-
2011	437112.41	2231081.58	Аналитический	0.50	-
2012	437117.51	2231084.26	Картометрический	1.00	-
2013	437149.75	2231087.78	Картометрический	1.00	-
2014	437222.51	2231096.35	Картометрический	1.00	-
2015	437290.21	2231103.83	Картометрический	1.00	-
2016	437313.97	2231107.38	Картометрический	1.00	-
2017	437325.21	2231110.85	Картометрический	1.00	-
2018	437321.70	2231121.40	Картометрический	1.00	-
2019	437319.07	2231128.54	Картометрический	1.00	-
2020	437310.25	2231125.02	Картометрический	1.00	-
2021	437287.72	2231121.66	Картометрический	1.00	-
2022	437220.44	2231114.23	Картометрический	1.00	-
2023	437147.76	2231105.67	Картометрический	1.00	-
2024	437115.22	2231102.12	Картометрический	1.00	-
2025	437106.63	2231104.01	Аналитический	0.50	-
2026	437101.90	2231105.88	Аналитический	0.50	-
2027	437015.41	2231400.78	Аналитический	0.50	-
2028	436960.91	2231582.97	Аналитический	0.50	-

1	2	3	4	5	6
2029	436960.06	2231590.19	Аналитический	0.50	-
2030	436960.79	2231595.53	Аналитический	0.50	-
2031	436962.93	2231598.24	Аналитический	0.50	-
2032	436957.28	2231615.90	Аналитический	0.50	-
2033	436953.30	2231616.01	Аналитический	0.50	-
2034	436950.60	2231617.23	Аналитический	0.50	-
2035	436948.46	2231620.68	Аналитический	0.50	-
2036	436932.56	2231676.37	Аналитический	0.50	-
2037	436883.44	2231847.15	Аналитический	0.50	-
2038	436873.88	2231878.09	Аналитический	0.50	-
2039	436816.13	2232073.24	Аналитический	0.50	-
2040	436774.68	2232216.80	Аналитический	0.50	-
2041	436593.03	2232840.55	Аналитический	0.50	-
2042	436589.74	2232851.42	Аналитический	0.50	-
2043	436588.40	2232857.13	Аналитический	0.50	-
2044	436586.31	2232865.80	Аналитический	0.50	-
2045	436590.55	2232877.62	Аналитический	0.30	-
2046	436645.00	2232890.73	Аналитический	0.30	-
2047	436722.71	2232909.44	Аналитический	0.30	-
2048	436811.09	2232930.72	Аналитический	0.30	-
2049	436883.70	2232948.20	Аналитический	0.30	-
2050	436956.18	2232965.73	Аналитический	0.30	-
2051	437026.42	2232983.15	Аналитический	0.30	-
2052	437098.74	2233001.08	Аналитический	0.30	-
2053	437182.87	2233021.95	Аналитический	0.30	-
2054	437259.84	2233041.03	Аналитический	0.30	-
2055	437334.25	2233059.49	Аналитический	0.30	-
2056	437412.27	2233078.84	Аналитический	0.30	-
2057	437490.30	2233098.19	Аналитический	0.30	-
2058	437555.28	2233114.30	Аналитический	0.30	-
2059	437625.48	2233131.71	Аналитический	0.30	-
2060	437699.14	2233150.37	Аналитический	0.30	-
2061	437765.55	2233167.19	Аналитический	0.30	-
2062	437837.20	2233185.35	Аналитический	0.30	-
2063	437929.78	2233208.80	Аналитический	0.30	-
2064	437994.86	2233225.29	Аналитический	0.30	-
2065	438065.29	2233243.13	Аналитический	0.30	-
2066	438145.72	2233262.70	Аналитический	0.30	-
2067	438216.06	2233279.80	Аналитический	0.30	-
2068	438298.53	2233297.58	Аналитический	0.30	-
2069	438371.35	2233313.34	Аналитический	0.30	-
2070	438450.36	2233330.51	Аналитический	0.30	-
2071	438521.39	2233346.12	Аналитический	0.30	-
2072	438605.17	2233364.54	Аналитический	0.30	-
2073	438689.26	2233383.02	Аналитический	0.30	-
2074	438876.57	2233424.19	Аналитический	0.30	-
2075	438967.40	2233444.15	Аналитический	0.30	-
2076	439159.94	2233486.47	Аналитический	0.30	-

1	2	3	4	5	6
2077	439241.33	2233504.36	Аналитический	0.30	-
2078	439407.37	2233540.85	Аналитический	0.30	-
2079	439477.44	2233556.25	Аналитический	0.30	-
2080	439509.62	2233563.08	Аналитический	0.30	-
2081	439530.08	2233567.42	Аналитический	0.30	-
2082	439591.99	2233580.55	Аналитический	0.30	-
2083	439692.81	2233600.64	Аналитический	0.30	-
2084	439770.82	2233616.18	Аналитический	0.30	-
2085	439866.78	2233632.84	Аналитический	0.30	-
2086	440031.67	2233661.46	Аналитический	0.30	-
2087	440133.21	2233678.05	Аналитический	0.30	-
2088	440227.36	2233693.43	Аналитический	0.30	-
2089	440324.94	2233709.38	Аналитический	0.30	-
2090	440329.29	2233710.11	Аналитический	0.30	-
2091	440332.41	2233709.96	Аналитический	0.30	-
2092	440338.36	2233708.24	Аналитический	0.30	-
2093	440343.77	2233709.44	Аналитический	0.30	-
2094	440345.58	2233711.16	Аналитический	0.30	-
2095	440347.26	2233712.25	Аналитический	0.30	-
2096	440349.05	2233713.07	Аналитический	0.30	-
2097	440350.57	2233713.40	Аналитический	0.30	-
2098	440463.82	2233730.46	Аналитический	0.30	-
2099	440632.73	2233755.91	Аналитический	0.30	-
2100	440712.30	2233767.89	Аналитический	0.30	-
2101	440806.61	2233780.97	Аналитический	0.30	-
2102	441000.84	2233807.89	Аналитический	0.30	-
2103	441092.47	2233820.49	Аналитический	0.30	-
2104	441198.29	2233835.04	Аналитический	0.30	-
2105	441616.54	2233892.55	Аналитический	0.30	-
2106	441720.70	2233906.87	Аналитический	0.30	-
2107	441730.08	2233908.16	Аналитический	0.30	-
2108	441742.60	2233907.97	Аналитический	0.30	-
2109	441752.40	2233907.83	Аналитический	0.30	-
2110	441764.18	2233907.65	Аналитический	0.30	-
2111	441770.16	2233907.13	Аналитический	0.30	-
2112	441827.99	2233896.56	Аналитический	0.30	-
2113	441914.99	2233877.43	Аналитический	0.30	-
2114	442010.29	2233856.47	Картометрический	5.00	-
2115	442063.74	2233844.71	Аналитический	0.30	-
2116	442129.76	2233830.19	Аналитический	0.30	-
2117	442191.10	2233816.40	Аналитический	0.30	-
2118	442275.98	2233797.32	Аналитический	0.30	-
2119	442354.54	2233779.66	Аналитический	0.30	-
2120	442442.64	2233759.85	Аналитический	0.30	-
2121	442503.64	2233747.70	Аналитический	0.30	-
2122	442531.70	2233744.67	Аналитический	0.30	-
2123	442554.25	2233742.87	Аналитический	0.30	-
2124	442630.01	2233745.07	Картометрический	5.00	-

1	2	3	4	5	6
2125	442694.64	2233746.94	Картометрический	5.00	-
2126	442739.83	2233748.24	Аналитический	0.30	-
2127	442792.61	2233750.59	Аналитический	0.30	-
2128	442855.56	2233754.25	Аналитический	0.30	-
2129	442933.88	2233758.81	Аналитический	0.30	-
2130	443006.19	2233765.68	Аналитический	0.30	-
2131	443075.08	2233772.22	Аналитический	0.30	-
2132	443122.08	2233776.68	Аналитический	0.30	-
2133	443179.08	2233783.33	Аналитический	0.30	-
2134	443244.76	2233790.99	Аналитический	0.30	-
2135	443299.42	2233800.32	Аналитический	0.30	-
2136	443361.39	2233810.89	Аналитический	0.30	-
2137	443433.89	2233824.66	Аналитический	0.30	-
2138	443520.20	2233841.05	Аналитический	0.30	-
2139	443610.60	2233858.22	Аналитический	0.30	-
2140	443704.29	2233876.57	Аналитический	0.30	-
2141	443801.26	2233895.56	Аналитический	0.30	-
2142	443882.28	2233911.43	Аналитический	0.30	-
2143	443938.63	2233922.47	Аналитический	0.30	-
2144	444033.83	2233941.12	Аналитический	0.30	-
2145	444106.56	2233955.36	Аналитический	0.30	-
2146	444205.19	2233974.68	Аналитический	0.30	-
2147	444297.37	2233992.73	Аналитический	0.30	-
2148	444368.48	2234006.66	Аналитический	0.30	-
2149	444444.29	2234021.51	Аналитический	0.30	-
2150	444528.67	2234038.04	Аналитический	0.30	-
2151	444605.78	2234053.14	Аналитический	0.30	-
2152	444685.18	2234068.43	Аналитический	0.30	-
2153	444783.92	2234087.43	Аналитический	0.30	-
2154	444861.61	2234102.39	Аналитический	0.30	-
2155	444970.13	2234123.28	Аналитический	0.30	-
2156	445055.19	2234139.66	Аналитический	0.30	-
2157	445155.95	2234159.06	Аналитический	0.30	-
2158	445250.20	2234177.20	Аналитический	0.30	-
2159	445333.38	2234193.22	Аналитический	0.30	-
2160	445400.54	2234206.15	Аналитический	0.30	-
2161	445495.23	2234224.37	Аналитический	0.30	-
2162	445562.68	2234237.36	Аналитический	0.30	-
2163	445633.58	2234251.01	Аналитический	0.30	-
2164	445657.15	2234255.89	Аналитический	0.30	-
2165	445671.04	2234256.39	Аналитический	0.30	-
2166	445680.37	2234250.00	Аналитический	0.30	-
2167	445692.27	2234213.73	Аналитический	0.50	-
2168	445768.86	2233990.31	Аналитический	0.50	-
2169	445842.89	2233776.49	Аналитический	0.50	-
2170	445904.41	2233589.73	Аналитический	0.50	-
2171	445931.29	2233507.75	Аналитический	0.50	-
2172	445947.49	2233462.73	Аналитический	0.50	-

1	2	3	4	5	6
2173	445947.68	2233454.69	Аналитический	0.10	-
2174	445958.00	2233447.90	Аналитический	0.10	-
2175	445957.30	2233394.80	Аналитический	0.10	-
2176	445952.40	2233328.20	Аналитический	0.10	-
2177	445947.60	2233269.90	Аналитический	0.10	-
2178	445943.50	2233216.70	Аналитический	0.10	-
2179	445957.24	2233214.18	Аналитический	0.10	-
2180	445953.95	2233225.10	Аналитический	0.50	-
2181	445962.17	2233335.85	Аналитический	0.50	-
2182	445965.55	2233416.48	Аналитический	0.50	-
2183	445964.67	2233472.03	Аналитический	0.50	-
2184	445948.85	2233524.59	Аналитический	0.50	-
2185	445921.94	2233598.48	Аналитический	0.50	-
2186	445909.16	2233628.10	Аналитический	0.50	-
2187	445778.01	2234016.84	Аналитический	0.50	-
2188	445705.45	2234232.33	Аналитический	0.50	-
2189	445702.87	2234254.65	Аналитический	0.30	-
2190	445706.09	2234260.87	Аналитический	0.30	-
2191	445711.88	2234266.09	Аналитический	0.30	-
2192	445784.75	2234279.44	Аналитический	0.30	-
2193	445850.50	2234291.49	Аналитический	0.30	-
2194	445913.11	2234302.96	Аналитический	0.30	-
2195	445980.56	2234315.32	Аналитический	0.30	-
2196	446083.56	2234334.20	Аналитический	0.30	-
2197	446184.56	2234352.70	Аналитический	0.30	-
2198	446272.17	2234368.76	Аналитический	0.30	-
2199	446340.31	2234381.25	Аналитический	0.30	-
2200	446404.76	2234393.06	Аналитический	0.30	-
2201	446466.50	2234404.37	Аналитический	0.30	-
2202	446508.47	2234402.42	Аналитический	0.30	-
2203	446538.78	2234395.95	Аналитический	0.30	-
2204	446569.08	2234387.82	Аналитический	0.30	-
2205	446575.85	2234385.52	Аналитический	0.30	-
2206	446626.51	2234367.17	Аналитический	0.30	-
2207	446678.02	2234348.50	Аналитический	0.30	-
2208	446747.20	2234323.32	Аналитический	0.30	-
2209	446829.43	2234293.40	Аналитический	0.30	-
2210	446899.72	2234267.82	Аналитический	0.30	-
2211	446972.96	2234241.17	Аналитический	0.30	-
2212	447039.18	2234217.06	Аналитический	0.30	-
2213	447112.37	2234190.43	Аналитический	0.30	-
2214	447167.90	2234172.61	Аналитический	0.30	-
2215	447252.78	2234159.45	Аналитический	0.30	-
2216	447328.16	2234155.50	Аналитический	0.30	-
2217	447351.28	2234158.37	Аналитический	0.30	-
2218	447373.68	2234162.59	Аналитический	0.30	-
2219	447421.88	2234174.55	Аналитический	0.30	-
2220	447471.24	2234186.79	Аналитический	0.30	-

1	2	3	4	5	6
2221	447525.30	2234200.20	Аналитический	0.30	-
2222	447582.76	2234214.45	Аналитический	0.30	-
2223	447643.08	2234229.41	Аналитический	0.30	-
2224	447723.09	2234249.26	Аналитический	0.30	-
2225	447812.85	2234271.59	Аналитический	0.30	-
2226	447903.75	2234294.20	Аналитический	0.30	-
2227	447982.23	2234313.72	Аналитический	0.30	-
2228	448053.86	2234331.54	Аналитический	0.30	-
2229	448124.91	2234349.21	Аналитический	0.30	-
2230	448189.30	2234365.23	Аналитический	0.30	-
2231	448259.68	2234382.73	Аналитический	0.30	-
2232	448324.19	2234398.78	Аналитический	0.30	-
2233	448389.31	2234414.98	Аналитический	0.30	-
2234	448419.71	2234422.54	Аналитический	0.30	-
2235	448424.26	2234423.65	Аналитический	0.30	-
2236	448428.00	2234423.32	Аналитический	0.30	-
2237	448434.33	2234422.54	Аналитический	0.30	-
2238	448438.85	2234423.94	Аналитический	0.30	-
2239	448440.81	2234426.46	Аналитический	0.30	-
2240	448443.74	2234428.53	Аналитический	0.30	-
2241	448446.28	2234429.25	Аналитический	0.30	-
2242	448507.82	2234444.84	Аналитический	0.30	-
2243	448556.90	2234457.27	Аналитический	0.30	-
2244	448586.87	2234464.86	Аналитический	0.30	-
2245	448651.85	2234481.32	Аналитический	0.30	-
2246	448735.19	2234502.42	Аналитический	0.30	-
2247	448800.40	2234518.94	Аналитический	0.30	-
2248	448875.58	2234537.98	Аналитический	0.30	-
2249	448950.36	2234556.92	Аналитический	0.30	-
2250	449030.20	2234577.14	Аналитический	0.30	-
2251	449105.26	2234596.15	Аналитический	0.30	-
2252	449176.36	2234614.16	Аналитический	0.30	-
2253	449241.04	2234630.54	Аналитический	0.30	-
2254	449307.22	2234647.30	Аналитический	0.30	-
2255	449376.54	2234664.86	Аналитический	0.30	-
2256	449438.05	2234680.44	Аналитический	0.30	-
2257	449505.25	2234697.46	Аналитический	0.30	-
2258	449585.50	2234717.79	Аналитический	0.30	-
2259	449604.78	2234722.67	Аналитический	0.30	-
2260	449653.91	2234734.72	Аналитический	0.30	-
2261	449681.04	2234739.77	Аналитический	0.30	-
2262	449742.28	2234745.89	Аналитический	0.30	-
2263	449811.08	2234752.77	Аналитический	0.30	-
2264	449874.91	2234759.15	Аналитический	0.30	-
2265	449933.04	2234764.96	Аналитический	0.30	-
2266	450003.88	2234772.03	Аналитический	0.30	-
2267	450049.24	2234776.57	Аналитический	0.30	-
2268	450105.89	2234782.23	Аналитический	0.30	-

1	2	3	4	5	6
2269	450182.37	2234789.29	Аналитический	0.30	-
2270	450229.13	2234790.68	Аналитический	0.30	-
2271	450270.19	2234783.84	Аналитический	0.30	-
2272	450296.01	2234775.21	Аналитический	0.30	-
2273	450343.77	2234755.35	Аналитический	0.30	-
2274	450404.52	2234725.37	Аналитический	0.30	-
2275	450473.74	2234691.20	Аналитический	0.30	-
2276	450563.03	2234647.13	Аналитический	0.30	-
2277	450617.64	2234616.82	Аналитический	0.30	-
2278	450689.68	2234576.83	Аналитический	0.30	-
2279	450757.72	2234539.07	Аналитический	0.30	-
2280	450767.52	2234532.62	Аналитический	0.30	-
2281	450819.79	2234488.69	Аналитический	0.30	-
2282	450889.89	2234407.67	Аналитический	0.30	-
2283	450940.84	2234340.87	Аналитический	0.30	-
2284	451003.07	2234259.28	Картометрический	1.00	-
2285	451069.34	2234172.38	Аналитический	0.30	-
2286	451141.19	2234078.18	Аналитический	0.30	-
2287	451200.34	2234000.62	Картометрический	5.00	-
2288	451268.53	2233911.21	Аналитический	0.30	-
2289	451313.89	2233851.74	Картометрический	5.00	-
2290	451368.40	2233780.26	Аналитический	0.30	-
2291	451369.55	2233777.92	Аналитический	0.30	-
2292	451374.95	2233766.81	Аналитический	0.30	-
1313	451382.40	2233763.13	Аналитический	0.30	-
2293	438560.22	2223670.36	Аналитический	0.10	-
2294	438563.22	2223671.69	Аналитический	0.50	-
2295	438581.12	2223683.41	Аналитический	0.50	-
2296	438601.41	2223702.92	Аналитический	0.50	-
2297	438616.46	2223718.86	Аналитический	0.50	-
2298	438633.76	2223736.08	Аналитический	0.50	-
2299	438651.23	2223754.10	Аналитический	0.50	-
2300	438668.82	2223771.88	Аналитический	0.50	-
2301	438685.28	2223791.22	Аналитический	0.50	-
2302	438693.38	2223802.92	Аналитический	0.50	-
2303	438686.31	2223807.71	Аналитический	0.50	-
2304	438683.37	2223811.89	Аналитический	0.10	-
2305	438686.48	2223801.14	Аналитический	0.10	-
2306	438673.05	2223785.36	Аналитический	0.10	-
2307	438664.47	2223775.25	Аналитический	0.10	-
2308	438658.36	2223768.27	Аналитический	0.10	-
2309	438645.20	2223755.47	Аналитический	0.10	-
2310	438631.16	2223740.56	Аналитический	0.10	-
2311	438616.47	2223726.74	Аналитический	0.10	-
2312	438606.07	2223716.20	Аналитический	0.10	-
2313	438596.26	2223706.16	Аналитический	0.10	-
2314	438585.64	2223694.82	Аналитический	0.10	-

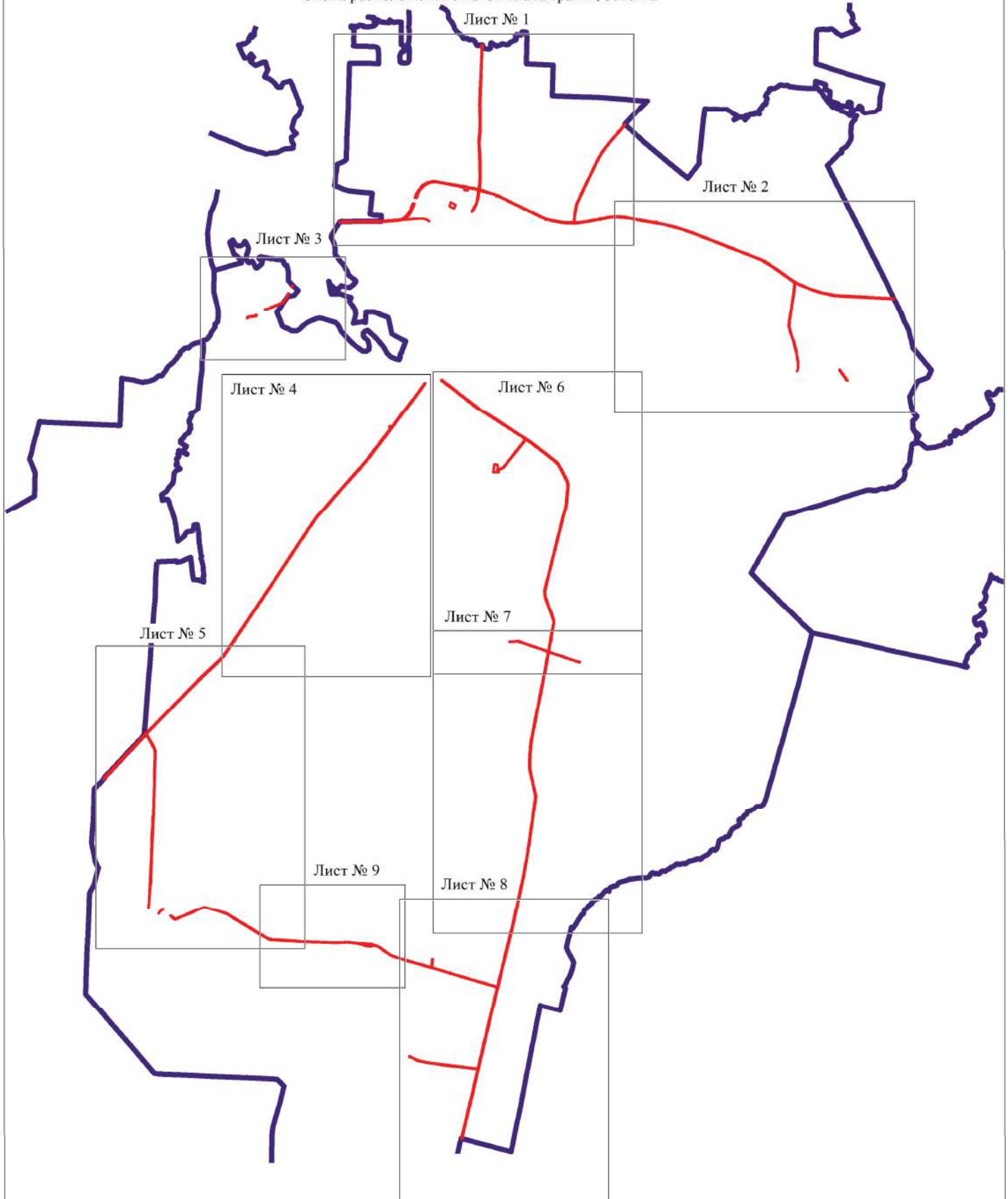
1	2	3	4	5	6
2315	438574.01	2223685.66	Аналитический	0.10	-
2316	438568.04	2223680.93	Аналитический	0.10	-
2317	438553.93	2223674.31	Аналитический	0.10	-
2293	438560.22	2223670.36	Аналитический	0.10	-

3. Сведения о характерных точках части (частей) границы объекта

Обозначение характерных точек части границы	Координаты, м		Метод определения координат характерной точки	Средняя квадратическая погрешность положения характерной точки (Mt), м	Описание обозначения точки на местности (при наличии)
	X	Y			
1	2	3	4	5	6
Часть №					
-	-	-	-	-	-




План границ объекта

Схема расположения листов плана границ объекта



Масштаб 1:100000

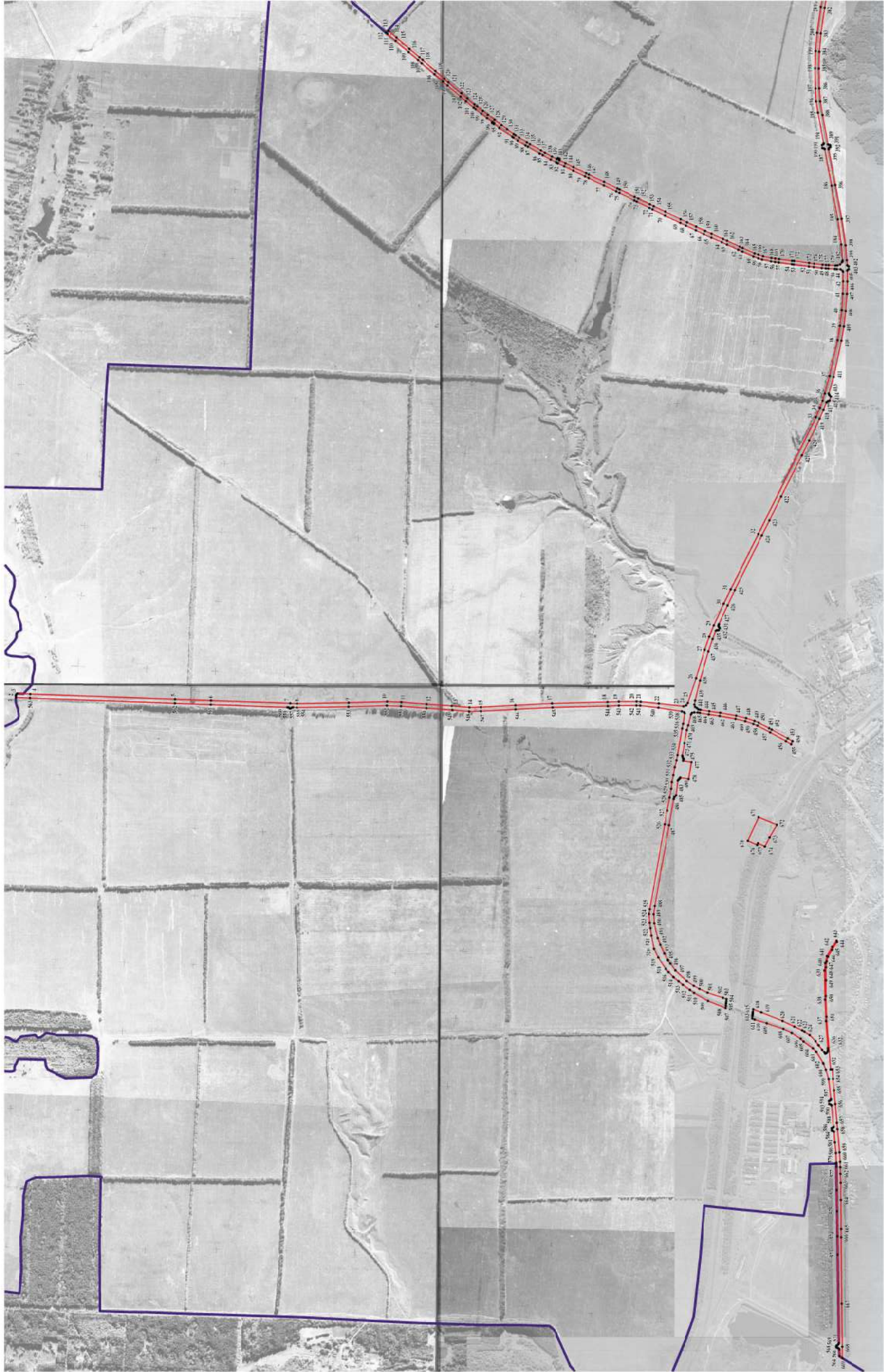
Используемые условные знаки и обозначения:

-  границы территориальной зоны
-  границы муниципального образования
-  область и номер листа плана границ объекта

Руководитель БУВО «Нормативно-проектный центр»

Подпись _____ Ю.В.Шалыгина Дата « ____ » _____ 2021 г.

Место для оттиска печати (при наличии) лица, составившего описание местоположения границ объекта



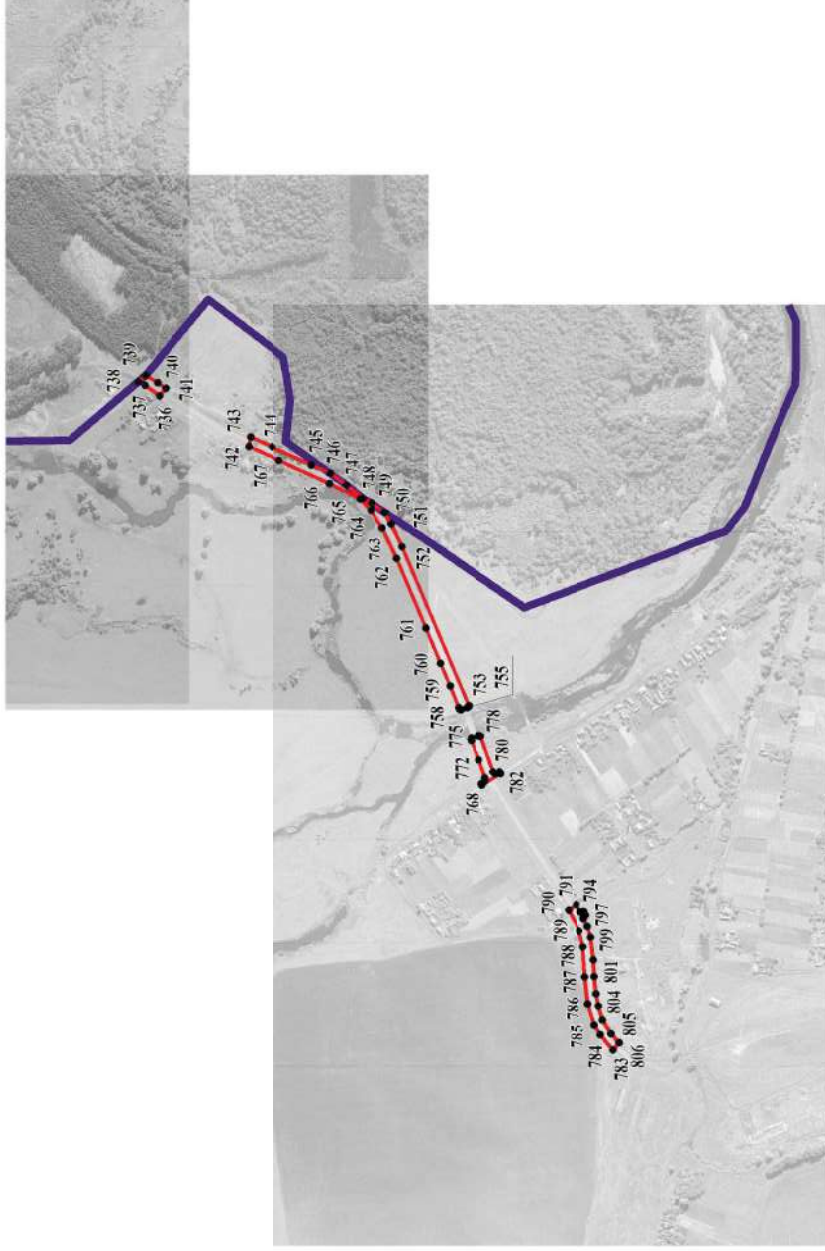
Используемые условные знаки и обозначения:
— границы территориальной зоны
— границы муниципального образования
— характерная точка границ территориальной зоны

Масштаб 1:10000






Используемые условные знаки и обозначения:
— границы территориальной зоны
— границы муниципального образования
— характерная точка границ территориальной зоны

Масштаб 1:10000



Масштаб 1:10000

Используемые условные знаки и обозначения:

-  границы территориальной зоны
-  границы муниципального образования
-  характерная точка границ территориальной зоны

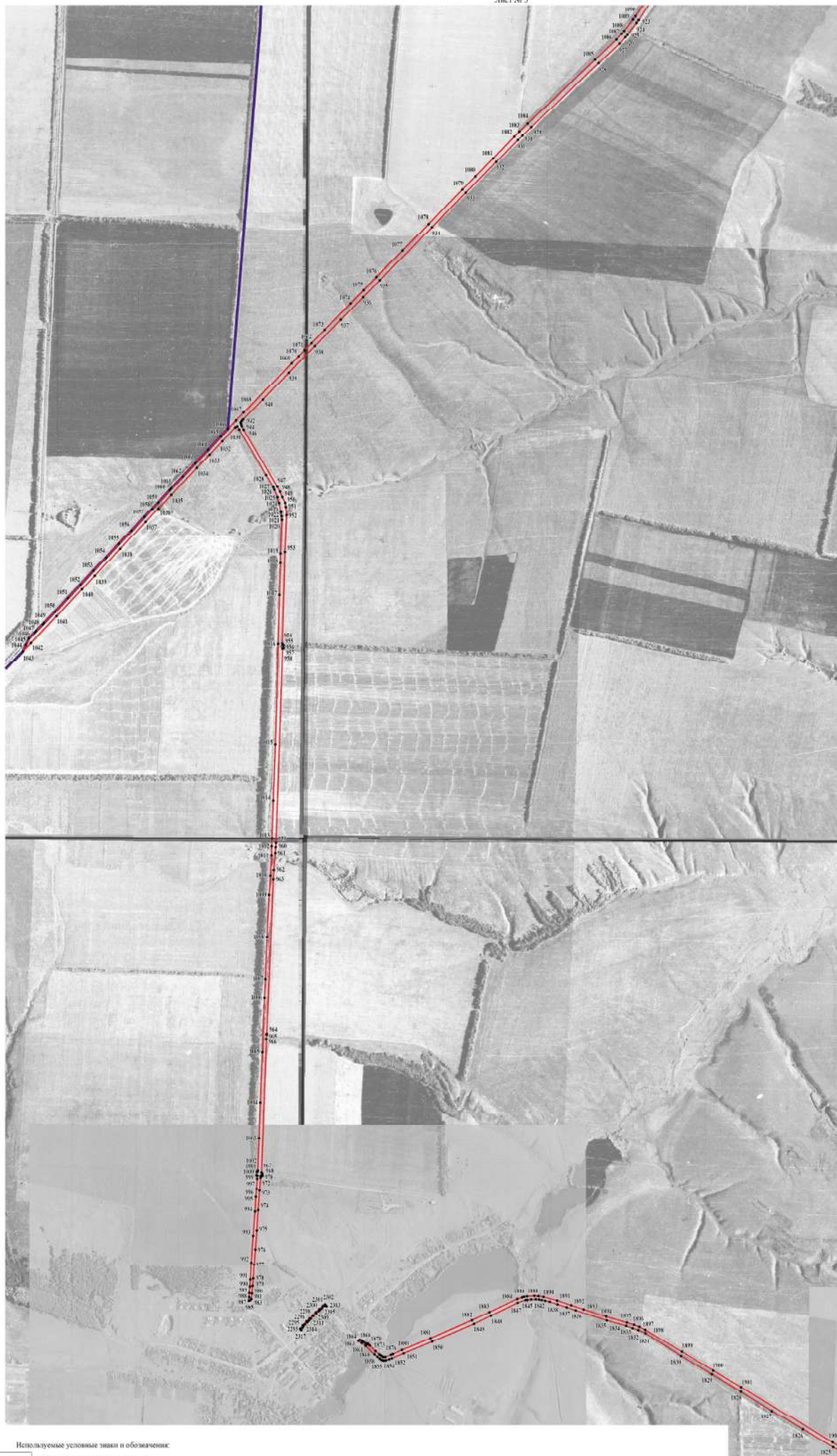
Руководитель БУВО «Нормативно-проектный центр»
Подпись _____ Ю.В. Шалыгина Дата « ____ » _____ 2021 г.
Место для оттиска печати (при наличии) лица, составившего описание местоположения границ объекта






Масштаб 1:10000

Используемые условные знаки и обозначения:
— границы территориальной зоны
● 800 характеристика точки границ территориальной зоны

Руководитель БУВО «Нормативно-проектный центр»
Подпись Ю.В.Шалагина Дата «___» _____ 2021г.
Место для отписки печати (при наличии) лица, составившего описание местоположения границ объекта

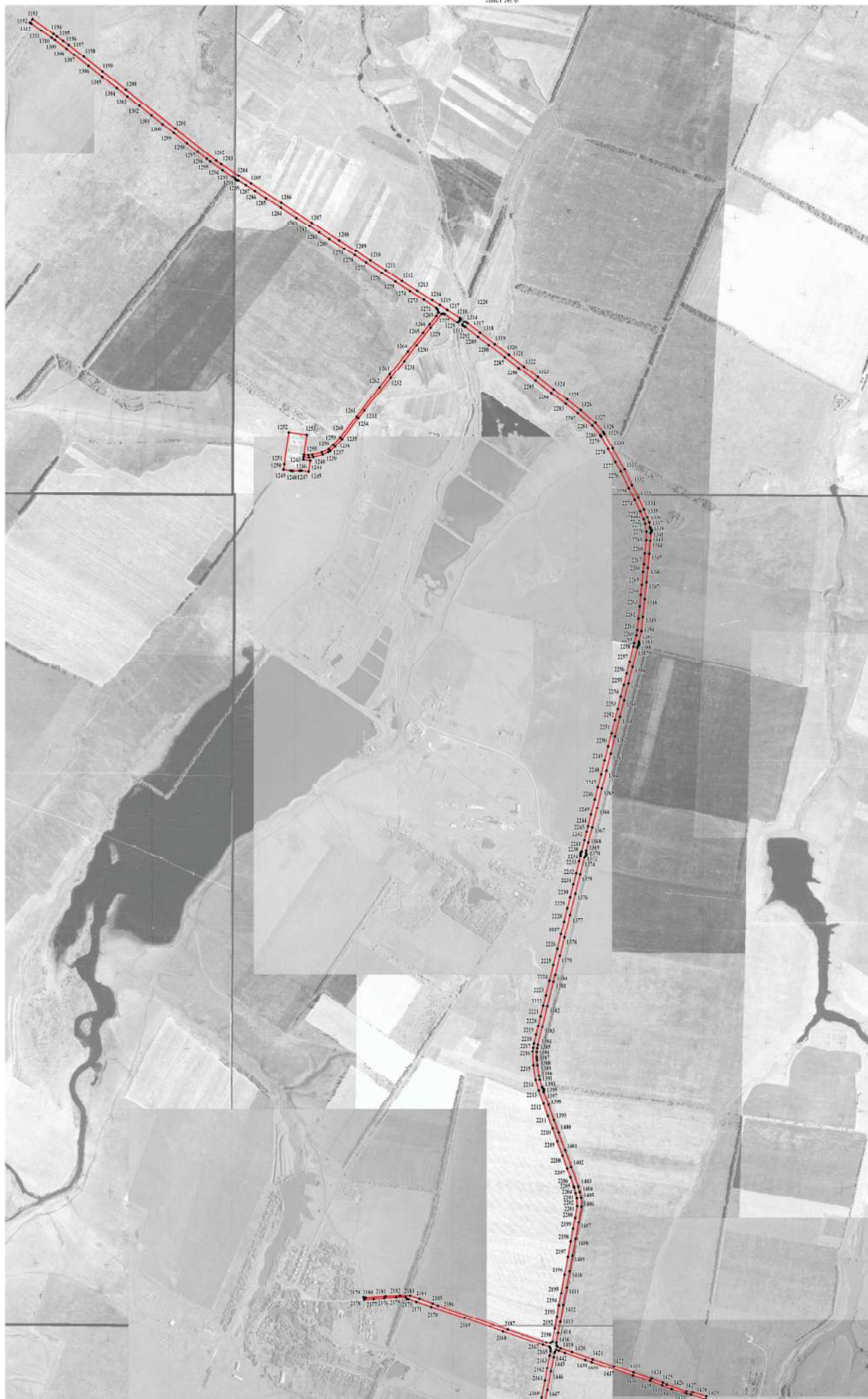


Используемые условные знаки и обозначения:

-  границы территориальной зоны
-  границы муниципального образования
-  кадастровая точка (границы территориальной зоны)

Масштаб 1:10000

Руководитель БУВО «Нормативно-проектный центр»
Подпись Ю.В.Шалыгина Дата «___» _____ 2021 г.
Место для отписки печати (при наличии) лица, составившего описание местоположения границ объекта



Используемые условные знаки и обозначения:
— граница территориальной зоны
● 1200 — характерная точка границы территориальной зоны

Масштаб 1:10000

Руководитель БУВО «Нормативно-проектный центр»
Подпись Ю.В. Шалягина Дата « » 2021 г.

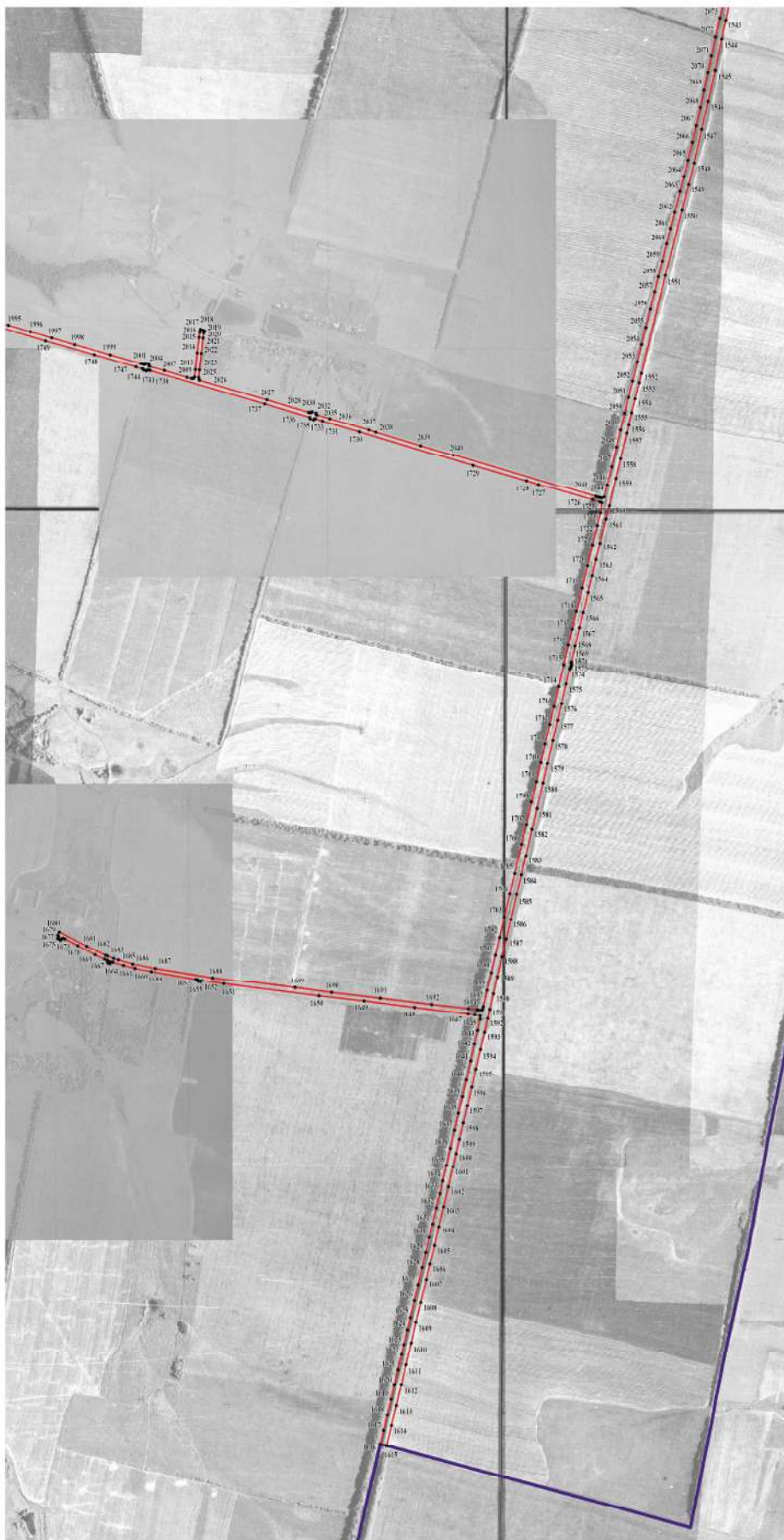
Место для оттиска печати (при наличии) лица, составившего описание местоположения границ объекта






Используемые условные знаки и обозначения:
— границы территориальной зоны
● 1500 — характеристическая точка границ территориальной зоны

Масштаб 1:10000


Руководитель БУВО «Нормативно-проектный центр»
Подпись Ю.В.Шалыгина Дата «___» _____ 2021г.
Место для отрыва печати (при наличии) лица, составившего описание местоположения границ объекта



Используемые условные знаки и обозначения:

-  границы территориальной зоны
-  границы муниципального образования
-  характерная точка границы территориальной зоны

Масштаб 1:10000



Масштаб 1:10000

Используемые условные знаки и обозначения:

— границы территориальной зоны

• 1800
— характерная точка границы территориальной зоны

Руководитель БУВО «Нормативно-проектный центр»

Подпись Ю. В. Шалыгина Дата « ____ » ____ 2021 г.

Место для оттиска печати (при наличии) лица, составившего описание местоположения границ объекта

ОПИСАНИЕ МЕСТОПОЛОЖЕНИЯ ГРАНИЦ

Зона железнодорожного транспорта за границами населенных пунктов - ИТ2

(наименование объекта, местоположение границ которого описано
(далее - объект)

Раздел 1

Сведения об объекте		
№ п/п	Характеристики объекта	Описание характеристик
1	2	3
1	Местоположение объекта	Воронежская область, Новохопёрский муниципальный район, Коленовское сельское поселение
2	Площадь объекта \pm величина погрешности определения площади ($P \pm \Delta P$)	-
3	Иные характеристики объекта	-

Раздел 2

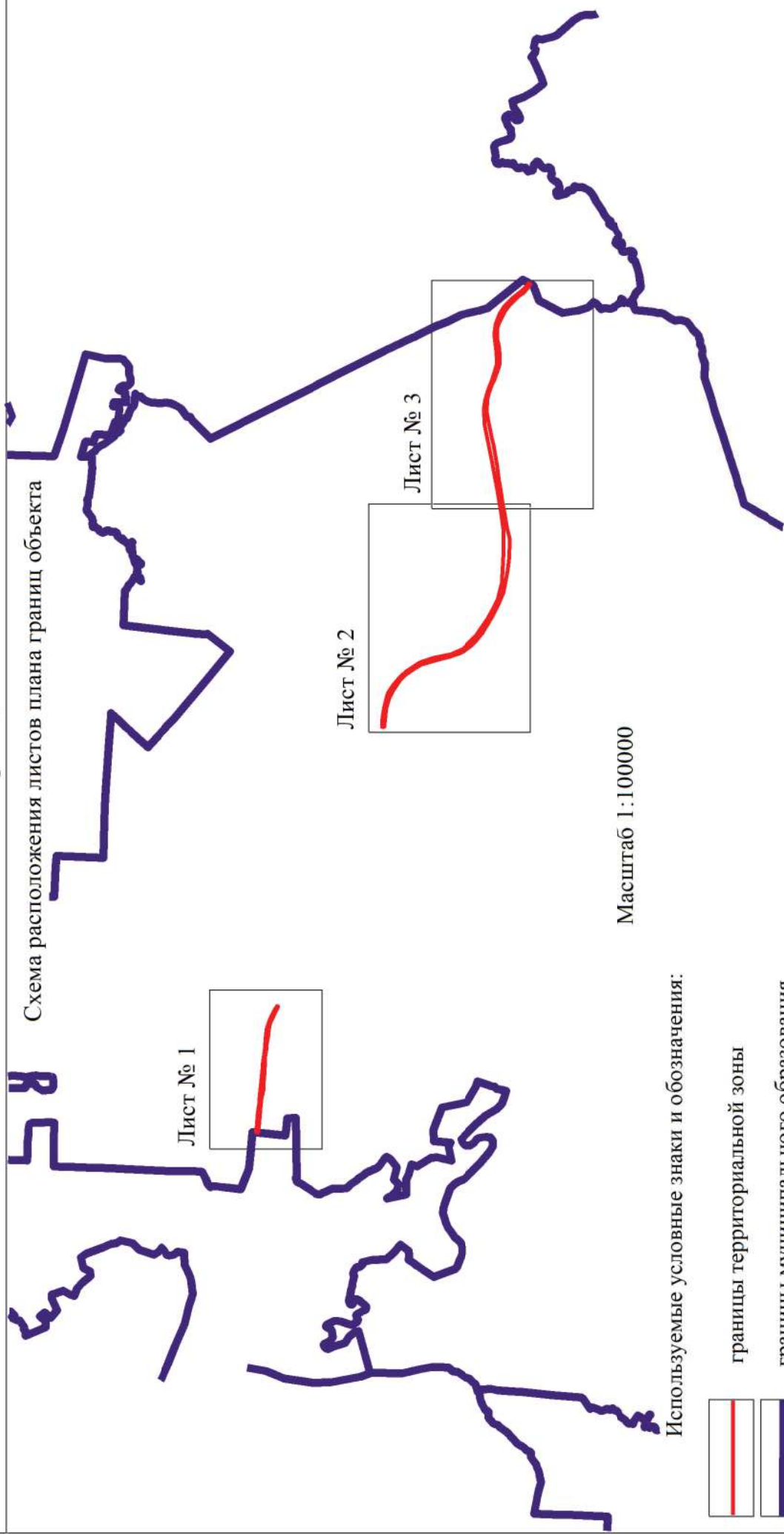
Сведения о местоположении границ объекта					
1. Система координат: МСК - 36, зона 2					
2. Сведения о характерных точках границ объекта					
Обозначение характерных точек границ	Координаты, м		Метод определения координат характерной точки	Средняя квадратическая погрешность положения характерной точки (Mt), м	Описание обозначения точки на местности (при наличии)
	X	Y			
1	2	3	4	5	6
1	458104.39	2229473.04	Картометрический	1.00	-
2	458089.55	2229585.90	Картометрический	1.00	-
3	458067.73	2229804.88	Картометрический	1.00	-
4	458047.93	2229974.16	Картометрический	1.00	-
5	458037.03	2230102.64	Картометрический	1.00	-
6	458007.94	2230350.70	Картометрический	1.00	-
7	457982.08	2230599.97	Картометрический	1.00	-
8	457973.19	2230722.79	Картометрический	1.00	-
9	457946.53	2230959.95	Картометрический	1.00	-
10	457925.92	2231190.23	Картометрический	1.00	-
11	457905.32	2231330.02	Картометрический	1.00	-
12	457864.11	2231460.11	Картометрический	1.00	-
13	457782.50	2231634.57	Картометрический	1.00	-
14	457721.87	2231725.37	Картометрический	1.00	-
15	457704.17	2231716.09	Картометрический	1.00	-
16	457746.30	2231631.33	Картометрический	1.00	-
17	457787.35	2231545.77	Картометрический	1.00	-
18	457824.92	2231473.04	Картометрический	1.00	-
19	457839.46	2231435.07	Картометрический	1.00	-
20	457855.22	2231377.70	Картометрический	1.00	-
21	457872.59	2231267.40	Картометрический	1.00	-
22	457886.73	2231186.19	Картометрический	1.00	-
23	457906.13	2231042.37	Картометрический	1.00	-
24	457918.25	2230939.34	Картометрический	1.00	-
25	457933.60	2230839.15	Картометрический	1.00	-
26	457945.31	2230639.16	Картометрический	1.00	-
27	457946.93	2230575.73	Картометрический	1.00	-
28	457959.86	2230398.37	Картометрический	1.00	-
29	457972.38	2230224.24	Картометрический	1.00	-
30	458002.28	2230065.06	Картометрический	1.00	-
31	458018.04	2229915.58	Картометрический	1.00	-
32	458045.11	2229612.57	Картометрический	1.00	-
33	458059.65	2229468.14	Картометрический	1.00	-
1	458104.39	2229473.04	Картометрический	1.00	-

1	2	3	4	5	6
34	455851.80	2236710.30	Картометрический	1.00	-
35	455847.46	2236858.32	Картометрический	5.00	-
36	455813.89	2237066.93	Картометрический	5.00	-
37	455747.26	2237296.47	Картометрический	5.00	-
38	455654.55	2237444.88	Картометрический	5.00	-
39	455528.81	2237597.72	Картометрический	5.00	-
40	455406.17	2237709.28	Картометрический	5.00	-
41	455173.83	2237855.12	Картометрический	5.00	-
42	454952.92	2237932.68	Картометрический	5.00	-
43	454623.13	2238006.23	Картометрический	5.00	-
44	454416.42	2238099.61	Картометрический	5.00	-
45	454174.87	2238321.32	Картометрический	1.00	-
46	453975.19	2238618.23	Картометрический	1.00	-
47	453885.49	2238773.48	Картометрический	1.00	-
48	453785.93	2238969.27	Картометрический	1.00	-
49	453713.16	2239283.77	Картометрический	1.00	-
50	453691.52	2239581.12	Картометрический	1.00	-
51	453677.38	2239889.00	Картометрический	1.00	-
52	453676.81	2240177.38	Картометрический	1.00	-
53	453730.92	2240553.73	Картометрический	1.00	-
54	453802.62	2241000.59	Аналитический	0.50	-
55	453805.75	2241018.84	Аналитический	0.50	-
56	453817.07	2241087.08	Картометрический	1.00	-
57	453887.78	2241457.43	Картометрический	1.00	-
58	453962.25	2241833.03	Картометрический	1.00	-
59	454011.40	2242095.18	Картометрический	1.00	-
60	454032.74	2242378.32	Картометрический	1.00	-
61	454007.73	2242537.48	Картометрический	1.00	-
62	453951.11	2242742.41	Картометрический	1.00	-
63	453878.03	2242910.52	Картометрический	1.00	-
64	453792.02	2243195.77	Картометрический	1.00	-
65	453812.73	2243436.86	Картометрический	1.00	-
66	453843.93	2243707.25	Картометрический	5.00	-
67	453821.17	2243897.22	Картометрический	5.00	-
68	453758.64	2244057.10	Картометрический	5.00	-
69	453657.08	2244213.19	Картометрический	5.00	-
70	453538.28	2244336.21	Картометрический	5.00	-
71	453408.23	2244444.97	Картометрический	5.00	-
72	453320.29	2244509.46	Картометрический	5.00	-
73	453262.38	2244580.75	Картометрический	5.00	-
74	453232.34	2244623.67	Картометрический	5.00	-
75	453201.84	2244608.19	Картометрический	5.00	-
76	453241.77	2244543.55	Картометрический	5.00	-
77	453322.23	2244456.89	Картометрический	5.00	-
78	453393.64	2244399.51	Картометрический	5.00	-
79	453567.31	2244238.99	Картометрический	5.00	-
80	453641.02	2244141.45	Картометрический	5.00	-




1	2	3	4	5	6
81	453706.12	2244017.61	Картометрический	5.00	-
82	453746.77	2243942.18	Картометрический	5.00	-
83	453772.37	2243880.26	Картометрический	5.00	-
84	453782.21	2243823.57	Картометрический	5.00	-
85	453790.94	2243740.98	Картометрический	5.00	-
86	453783.60	2243605.79	Картометрический	5.00	-
87	453764.96	2243499.50	Картометрический	5.00	-
88	453740.07	2243299.71	Картометрический	1.00	-
89	453750.01	2243169.43	Картометрический	1.00	-
90	453766.62	2243100.74	Картометрический	1.00	-
91	453840.85	2242910.84	Картометрический	1.00	-
92	453887.19	2242802.77	Картометрический	1.00	-
93	453939.21	2242659.79	Картометрический	1.00	-
94	453962.62	2242568.58	Картометрический	1.00	-
95	453974.45	2242443.57	Картометрический	1.00	-
96	453974.94	2242365.09	Картометрический	1.00	-
97	453974.29	2242299.01	Картометрический	1.00	-
98	453951.24	2242153.29	Картометрический	1.00	-
99	453888.24	2241862.95	Картометрический	1.00	-
100	453864.38	2241757.77	Картометрический	1.00	-
101	453796.68	2241369.78	Картометрический	1.00	-
102	453758.85	2241101.24	Картометрический	1.00	-
103	453744.53	2241028.90	Аналитический	0.50	-
104	453741.74	2241013.41	Аналитический	0.50	-
105	453703.17	2240737.29	Картометрический	1.00	-
106	453640.33	2240407.12	Картометрический	1.00	-
107	453613.20	2240256.49	Картометрический	1.00	-
108	453566.67	2240049.50	Картометрический	1.00	-
109	453585.39	2239696.94	Картометрический	1.00	-
110	453612.09	2239495.34	Картометрический	1.00	-
111	453656.61	2239214.56	Картометрический	1.00	-
112	453682.77	2239098.22	Картометрический	1.00	-
113	453749.58	2238936.15	Картометрический	1.00	-
114	453876.69	2238675.84	Картометрический	1.00	-
115	454044.79	2238392.36	Картометрический	1.00	-
116	454154.75	2238253.69	Картометрический	1.00	-
117	454267.63	2238145.06	Картометрический	1.00	-
118	454371.44	2238069.47	Картометрический	1.00	-
119	454491.72	2238009.68	Картометрический	5.00	-
120	454630.00	2237956.69	Картометрический	5.00	-
121	454829.09	2237906.11	Картометрический	5.00	-
122	455035.69	2237852.54	Картометрический	5.00	-
123	455158.17	2237813.04	Картометрический	5.00	-
124	455288.22	2237740.53	Картометрический	5.00	-
125	455451.43	2237620.80	Картометрический	5.00	-
126	455541.74	2237527.93	Картометрический	5.00	-
127	455666.83	2237336.81	Картометрический	5.00	-
128	455724.21	2237205.58	Картометрический	5.00	-

1	2	3	4	5	6
129	455776.83	2237029.68	Картометрический	5.00	-
130	455808.44	2236708.62	Картометрический	1.00	-
34	455851.80	2236710.30	Картометрический	1.00	-
3. Сведения о характерных точках части (частей) границы объекта					
Обозначение характерных точек части границы	Координаты, м		Метод определения координат характерной точки	Средняя квадратическая погрешность положения характерной точки (Mt), м	Описание обозначения точки на местности (при наличии)
	X	Y			
1	2	3	4	5	6
Часть №					
-	-	-	-	-	-

План границ объекта




Используемые условные знаки и обозначения:

-  границы территориальной зоны
-  границы муниципального образования
-  область и номер листа плана границ объекта

Руководитель БУВО «Нормативно-проектный центр»

Подпись _____ Ю.В.Шальгина Дата « ____ » _____ 2021г.

Место для оттиска печати (при наличии) лица, составившего описание местоположения границ объекта



Масштаб 1:5000

Используемые условные знаки и обозначения:

-  границы территориальной зоны
-  границы муниципального образования
-  характерная точка граница территориальной зоны

Руководитель БУВО «Нормативно-проектный центр»
Подпись Ю.В.Шалыгина Дата « » 2021 г.

Место для отгласка печати (при наличии) лица, составившего описание местоположения граница объекта



Масштаб 1:5000

Используемые условные знаки и обозначения:

- граница территориальной зоны
- характерная точка границы территориальной зоны

Руководитель БУВО «Нормативно-проектный центр»
Подпись Ю.В. Шалагина Дата « ____ » ____ 2021 г.
Место для отписки листов (при наличии) или составившего описание местоположения границ объекта.



Масштаб 1:5000

Метод условной линии и обозначение

- граница территориальной зоны
- граница муниципального образования
- характеристическая точка границы территориальной зоны

ОПИСАНИЕ МЕСТОПОЛОЖЕНИЯ ГРАНИЦ

Зона сельскохозяйственного производства за границами населенных пунктов - СХ2

(наименование объекта, местоположение границ которого описано
(далее - объект)

Раздел 1

Сведения об объекте		
№ п/п	Характеристики объекта	Описание характеристик
1	2	3
1	Местоположение объекта	Воронежская область, Новохопёрский муниципальный район, Коленовское сельское поселение
2	Площадь объекта \pm величина погрешности определения площади ($P \pm \Delta P$)	-
3	Иные характеристики объекта	-

Раздел 2

Сведения о местоположении границ объекта					
1. Система координат: МСК - 36, зона 2					
2. Сведения о характерных точках границ объекта					
Обозначение характерных точек границ	Координаты, м		Метод определения координат характерной точки	Средняя квадратическая погрешность положения характерной точки (Mt), м	Описание обозначения точки на местности (при наличии)
	X	Y			
1	2	3	4	5	6
1	453477.11	2240541.99	Картометрический	1.00	-
2	453466.90	2240735.98	Картометрический	1.00	-
3	453238.14	2240721.65	Картометрический	1.00	-
4	453257.30	2240545.69	Картометрический	1.00	-
5	453259.65	2240520.45	Картометрический	1.00	-
1	453477.11	2240541.99	Картометрический	1.00	-
3. Сведения о характерных точках части (частей) границы объекта					
Обозначение характерных точек части границы	Координаты, м		Метод определения координат характерной точки	Средняя квадратическая погрешность положения характерной точки (Mt), м	Описание обозначения точки на местности (при наличии)
	X	Y			
1	2	3	4	5	6
Часть №					
-	-	-	-	-	-

План границ объекта




Масштаб 1:2000

Используемые условные знаки и обозначения:



границы территориальной зоны



характерная точка границ территориальной зоны

Руководитель БУВО «Нормативно-проектный центр»

Подпись _____ Ю.В.Шалыгина Дата « ____ » _____ 2021 г.

Место для оттиска печати (при наличии) лица, составившего описание местоположения границ объекта

ОПИСАНИЕ МЕСТОПОЛОЖЕНИЯ ГРАНИЦ

Зона ритуальных объектов за границами населенных пунктов - СН1

(наименование объекта, местоположение границ которого описано
(далее - объект)

Раздел 1

Сведения об объекте		
№ п/п	Характеристики объекта	Описание характеристик
1	2	3
1	Местоположение объекта	Воронежская область, Новохопёрский муниципальный район, Коленовское сельское поселение
2	Площадь объекта \pm величина погрешности определения площади ($P \pm \Delta P$)	-
3	Иные характеристики объекта	-

Раздел 2

Сведения о местоположении границ объекта					
1. Система координат: МСК - 36, зона 2					
2. Сведения о характерных точках границ объекта					
Обозначение характерных точек границ	Координаты, м		Метод определения координат характерной точки	Средняя квадратическая погрешность положения характерной точки (Mt), м	Описание обозначения точки на местности (при наличии)
	X	Y			
1	2	3	4	5	6
1	453545.14	2240919.12	Аналитический	0.20	-
2	453552.09	2240993.96	Аналитический	0.20	-
3	453555.04	2241033.50	Аналитический	0.20	-
4	453441.04	2241032.11	Аналитический	0.20	-
5	453437.50	2241031.12	Аналитический	0.20	-
6	453433.62	2241029.65	Аналитический	0.20	-
7	453430.91	2241027.38	Аналитический	0.20	-
8	453430.87	2241020.18	Аналитический	0.20	-
9	453433.50	2240973.24	Аналитический	0.20	-
10	453437.09	2240927.00	Аналитический	0.20	-
1	453545.14	2240919.12	Аналитический	0.20	-
11	444543.12	2235446.13	Картометрический	1.00	-
12	444583.17	2235468.08	Картометрический	1.00	-
13	444633.38	2235495.62	Картометрический	1.00	-
14	444617.90	2235529.39	Картометрический	1.00	-
15	444574.39	2235554.29	Картометрический	1.00	-
16	444559.63	2235550.21	Картометрический	1.00	-
17	444503.12	2235534.61	Картометрический	1.00	-
18	444489.90	2235533.08	Картометрический	1.00	-
19	444465.74	2235530.28	Картометрический	1.00	-
20	444470.34	2235485.35	Картометрический	1.00	-
21	444532.88	2235444.98	Картометрический	1.00	-
11	444543.12	2235446.13	Картометрический	1.00	-
22	438806.59	2223575.45	Картометрический	1.00	-
23	438841.18	2223623.16	Картометрический	1.00	-
24	438803.78	2223677.03	Картометрический	1.00	-
25	438775.86	2223705.22	Картометрический	1.00	-
26	438729.80	2223629.87	Картометрический	1.00	-
27	438740.94	2223621.79	Картометрический	1.00	-
22	438806.59	2223575.45	Картометрический	1.00	-
28	437532.66	2230505.73	Аналитический	0.20	-

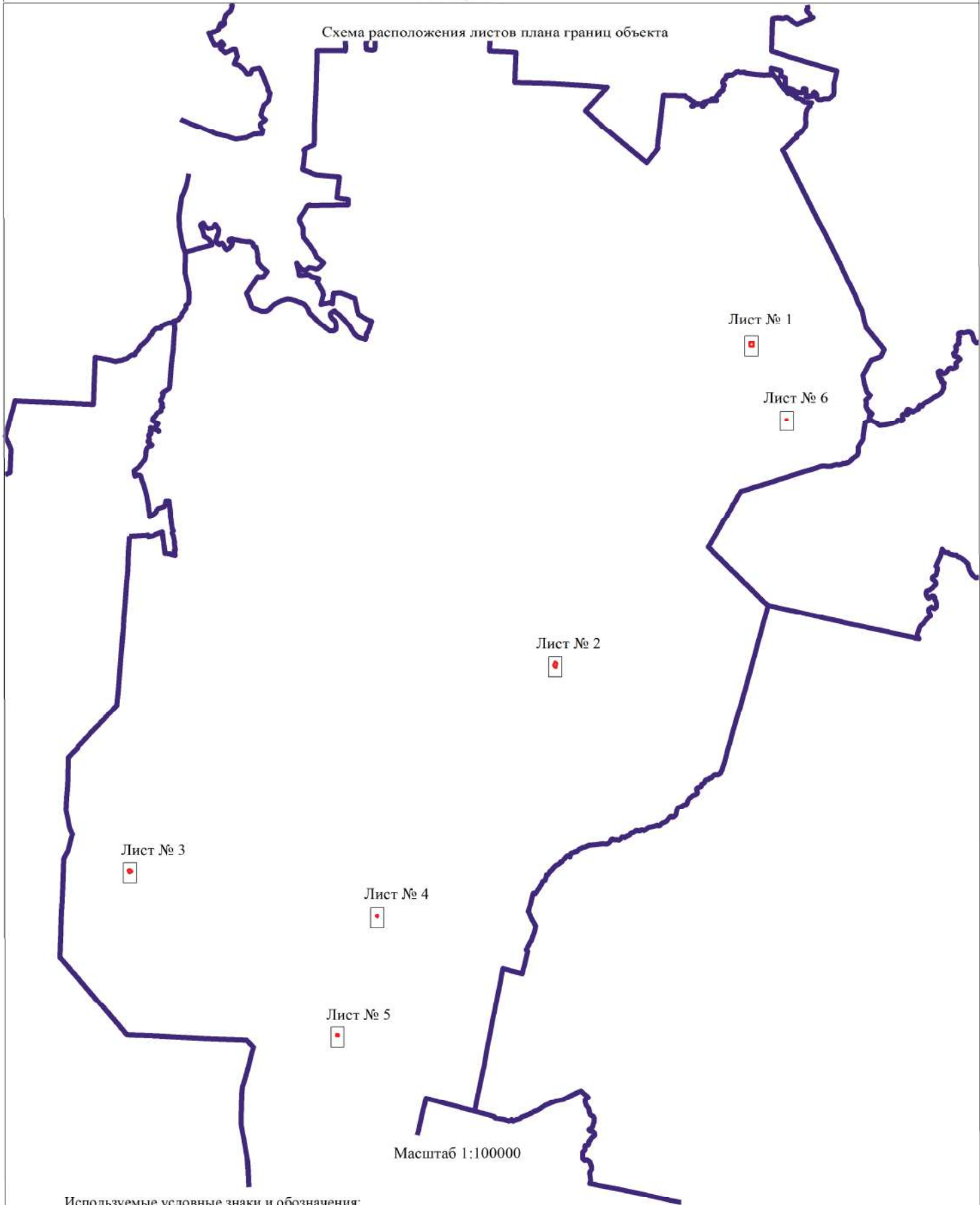
1	2	3	4	5	6
29	437538.61	2230546.73	Аналитический	0.20	-
30	437536.55	2230555.47	Аналитический	0.20	-
31	437512.05	2230559.22	Картометрический	1.00	-
32	437500.05	2230545.42	Картометрический	1.00	-
33	437484.09	2230532.18	Картометрический	1.00	-
34	437522.08	2230507.19	Аналитический	0.20	-
28	437532.66	2230505.73	Аналитический	0.20	-
35	434223.90	2229400.96	Картометрический	1.00	-
36	434220.64	2229461.44	Картометрический	1.00	-
37	434183.49	2229468.84	Картометрический	1.00	-
38	434168.24	2229464.82	Картометрический	1.00	-
39	434169.06	2229399.99	Картометрический	1.00	-
35	434223.90	2229400.96	Картометрический	1.00	-
40	451407.62	2241935.68	Картометрический	1.00	-
41	451406.99	2241976.97	Картометрический	1.00	-
42	451374.74	2241975.17	Картометрический	1.00	-
43	451374.84	2241935.06	Аналитический	0.30	-
40	451407.62	2241935.68	Картометрический	1.00	-

3. Сведения о характерных точках части (частей) границы объекта

Обозначение характерных точек части границы	Координаты, м		Метод определения координат характерной точки	Средняя квадратическая погрешность положения характерной точки (Mt), м	Описание обозначения точки на местности (при наличии)
	X	Y			
1	2	3	4	5	6
Часть №					
-	-	-	-	-	-



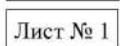
План границ объекта

Схема расположения листов плана границ объекта



Масштаб 1:100000

Используемые условные знаки и обозначения:

-  границы территориальной зоны
-  границы муниципального образования
-  Лист № 1 область и номер листа плана границ объекта

Руководитель БУВО «Нормативно-проектный центр»

Подпись _____ Ю.В.Шалыгина Дата « ____ » _____ 2021 г.

Место для оттиска печати (при наличии) лица, составившего описание местоположения границ объекта

План границ объекта

Лист № 1



Масштаб 1:2000

Используемые условные знаки и обозначения:



границы территориальной зоны



характерная точка границ территориальной зоны

Руководитель БУВО «Нормативно-проектный центр»

Подпись _____ Ю.В.Шалыгина Дата « ____ » _____ 2021г.

Место для оттиска печати (при наличии) лица, составившего описание местоположения границ объекта

План границ объекта

Лист № 2




Масштаб 1:2000

Используемые условные знаки и обозначения:



границы территориальной зоны



характерная точка границ территориальной зоны

Руководитель БУВО «Нормативно-проектный центр»

Подпись _____ Ю.В.Шалыгина Дата « ____ » _____ 2021г.

Место для оттиска печати (при наличии) лица, составившего описание местоположения границ объекта

План границ объекта

Лист № 3



Масштаб 1:2000

Используемые условные знаки и обозначения:



границы территориальной зоны



характерная точка границ территориальной зоны

Руководитель БУВО «Нормативно-проектный центр»

Подпись _____ Ю.В.Шалыгина Дата « ____ » _____ 2021г.

Место для оттиска печати (при наличии) лица, составившего описание местоположения границ объекта

План границ объекта

Лист № 4




Масштаб 1:2000

Используемые условные знаки и обозначения:



границы территориальной зоны



характерная точка границ территориальной зоны

Руководитель БУВО «Нормативно-проектный центр»

Подпись _____ Ю.В.Шалыгина Дата « ____ » _____ 2021 г.

Место для оттиска печати (при наличии) лица, составившего описание местоположения границ объекта

План границ объекта

Лист № 5




Масштаб 1:2000

Используемые условные знаки и обозначения:



границы территориальной зоны



характерная точка границ территориальной зоны

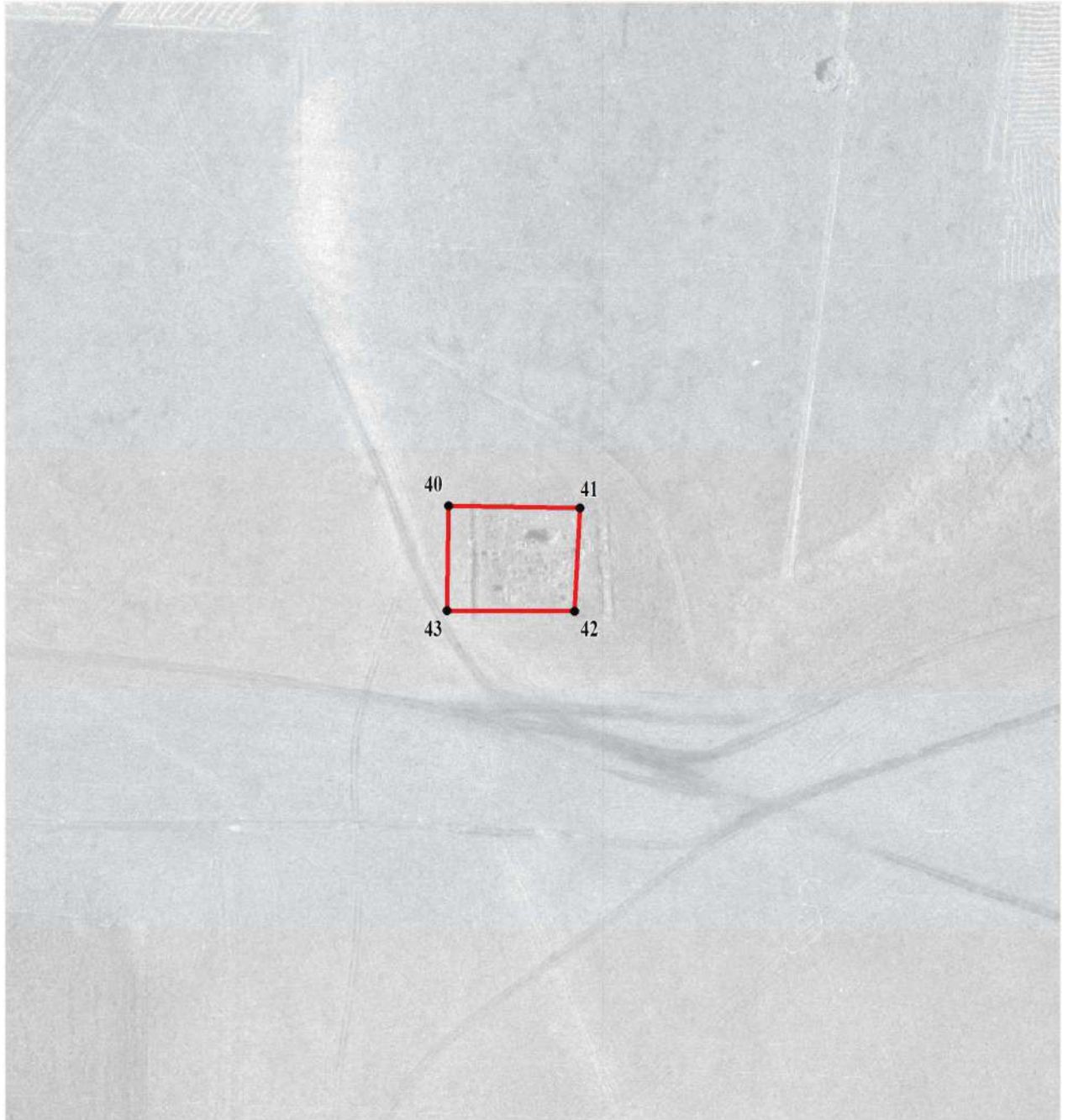
Руководитель БУВО «Нормативно-проектный центр»

Подпись _____ Ю.В.Шалыгина Дата « ____ » _____ 2021 г.

Место для оттиска печати (при наличии) лица, составившего описание местоположения границ объекта

План границ объекта

Лист № 6




Масштаб 1:2000

Используемые условные знаки и обозначения:



границы территориальной зоны



характерная точка границ территориальной зоны

Руководитель БУВО «Нормативно-проектный центр»

Подпись _____ Ю.В.Шалыгина Дата « ____ » _____ 2021г.

Место для оттиска печати (при наличии) лица, составившего описание местоположения границ объекта