

	Ходатайство об установлении публичного сервитута	
1	<b>Министерство энергетики Российской Федерации</b> (наименование органа, принимающего решение об установлении публичного сервитута)	
2	Сведения о лице, представившем ходатайство об установлении публичного сервитута (далее - заявитель):	
2.1	Полное наименование	Публичное акционерное общество «Газпром»
2.2	Сокращенное наименование	ПАО «Газпром»
2.3	Организационно-правовая форма	Публичное акционерное общество
2.4	Почтовый адрес (индекс, субъект Российской Федерации, населенный пункт, улица, дом)	БОКС № 1255, Санкт-Петербург, 200961
2.5	Адрес электронной почты	gazprom@gazprom.ru
2.6	ОГРН	1027700070518
2.7	ИНН	7736050003
3	Сведения о представителе заявителя:	
3.1	Фамилия	Ростопша
	Имя	Виталий
	Отчество (при наличии)	Валерьевич
3.2	Адрес электронной почты (при наличии)	e.solovyev@adm.gazprom.ru
3.3	Телефон	+7 (812) 729-30-28
3.4	Наименование и реквизиты документа, подтверждающего полномочия представителя заявителя	Доверенность от 07.09.2020 № 01/04/04-454д, удостоверенная нотариусом нотариального округа Санкт-Петербурга Захаровым Николаем Викторовичем, зарегистрированная в реестре № 78/98-н/78-2020-3-2719. Доверенность от 09.01.2023 № ГП-2722, удостоверенная нотариусом нотариального округа Санкт-Петербурга Козловым Кириллом Викторовичем, зарегистрированная в реестре № 78/130-н/78-2023-7-2.
4	Просим установить публичный сервитут в отношении земель и земельных участков в целях эксплуатации линейного объекта системы газоснабжения федерального значения «Газопровод – отвод и ГРС к населенному пункту Елань – Колено Воронежской области» и его неотъемлемых технологических частей (в соответствии с п. 3 статьи 3.6. ФЗ от 25.10.2001 №137-ФЗ «О введении в действие Земельного кодекса РФ»).	
5	Испрашиваемый срок публичного сервитута <b>49 лет</b>	
6	Срок, в течение которого в соответствии с расчетом заявителя использование земельного участка (его части) и (или) расположенного на нем объекта недвижимости в соответствии с их разрешенным использованием будет в соответствии с подпунктом 4 пункта 1 статьи 39.41 Земельного кодекса Российской Федерации невозможно или существенно затруднено (при возникновении таких обстоятельств)- отсутствует	
7	Обоснование необходимости установления публичного сервитута: 1. Правоудостоверяющие документы на сооружения, в отношении которых устанавливается публичный сервитут: 1.1. Выписка из ЕГРН от 12.07.2024 №КУВИ-001/2024-181760371 об объекте -	



Газопровод-отвод к ГРС Елань-Колено, с кадастровым номером 36:17:0000000:538, право собственности ПАО «Газпром» на объект зарегистрировано в ЕГРН № 36-36-18/003/2010-661 от 27.07.2010;

1.2. Выписка из ЕГРН от 12.07.2024 №КУВИ-001/2024-181748465 об объекте - кабельная линия связи ГРС Елань-Колено, с кадастровым номером 36:17:0000000:542, право собственности ПАО «Газпром» на объект зарегистрировано в ЕГРН № 36-36-18/003/2010-674 от 27.07.2010;

1.3. Выписка из ЕГРН от 12.07.2024 №КУВИ-001/2024-181746776 об объекте - Кабельная линия связи дома оператора ГРС Елань-Колено, с кадастровым номером 36:17:0000000:544, право собственности ПАО «Газпром» на объект зарегистрировано в ЕГРН № 36-36-18/003/2010-678 от 27.07.2010;

1.4. Выписка из ЕГРН от 12.07.2024 №КУВИ-001/2024-181759942 об объекте - Линия электропередачи УЗОУ газопровода-отвода ГРС Елань-Колено, с кадастровым номером 36:17:0000000:532, право собственности ПАО «Газпром» на объект зарегистрировано в ЕГРН № 36-36-18/003/2010-662 от 27.07.2010;

1.5. Выписка из ЕГРН от 12.07.2024 №КУВИ-001/2024-181759251 об объекте - Линия электропередачи УПОУ газопровода-отвода ГРС Елань-Колено, с кадастровым номером 36:17:0000000:530, право собственности ПАО «Газпром» на объект зарегистрировано в ЕГРН № 36-36-18/003/2010-663 от 27.07.2010;

1.6. Выписка из ЕГРН от 12.07.2024 №КУВИ-001/2024-181758789 об объекте - Линия электропередачи км 25 газопровода-отвода ГРС Елань-Колено, с кадастровым номером 36:17:0000000:528, право собственности ПАО «Газпром» на объект зарегистрировано в ЕГРН № 36-36-18/003/2010-664 от 27.07.2010;

1.7. Выписка из ЕГРН от 12.07.2024 №КУВИ-001/2024-181758345 об объекте - Линия электропередачи воздушная ГРС Елань-Колено, с кадастровым номером 36:17:0000000:533, право собственности ПАО «Газпром» на объект зарегистрировано в ЕГРН № 36-36-18/003/2010-665 от 27.07.2010;

1.8. Выписка из ЕГРН от 12.07.2024 №КУВИ-001/2024-181756568 об объекте - Линия электропередачи кабельная ГРС Елань-Колено, с кадастровым номером 36:17:0000000:543, право собственности ПАО «Газпром» на объект зарегистрировано в ЕГРН № 36-36-18/003/2010-666 от 27.07.2010;

1.9. Выписка из ЕГРН от 12.07.2024 №КУВИ-001/2024-181752240 об объекте - подъездная автодорога к УЗОУ газопровода-отвода ГРС Елань-Колено, с кадастровым номером 36:17:0000000:539, право собственности ПАО «Газпром» на объект зарегистрировано в ЕГРН № 36-36-18/003/2010-669 от 27.07.2010;

1.10. Выписка из ЕГРН от 12.07.2024 №КУВИ-001/2024-181751770 об объекте - подъездная автодорога к УПОУ газопровода-отвода ГРС Елань-Колено, с кадастровым номером 36:17:0000000:546, право собственности ПАО «Газпром» на объект зарегистрировано в ЕГРН № 36-36-18/003/2010-670 от 27.07.2010;

1.11. Выписка из ЕГРН от 12.07.2024 №КУВИ-001/2024-181751118 об объекте - подъездная автодорога к км 44,4 газопровода-отвода ГРС Елань-Колено, с кадастровым номером 36:17:0000000:535, право собственности ПАО «Газпром» на объект зарегистрировано в ЕГРН № 36-36-18/003/2010-671 от 27.07.2010;

1.12. Выписка из ЕГРН от 12.07.2024 №КУВИ-001/2024-181750578 об объекте - подъездная автодорога к ГРС Елань-Колено, с кадастровым номером 36:17:0000000:540, право собственности ПАО «Газпром» на объект зарегистрировано в ЕГРН № 36-36-18/003/2010-672 от 27.07.2010;

1.13. Выписка из ЕГРН от 12.07.2024 №КУВИ-001/2024-181748871 об объекте - проезды и площадки ГРС Елань-Колено, с кадастровым номером 36:17:0000000:529, право собственности ПАО «Газпром» на объект зарегистрировано в ЕГРН № 36-36-18/003/2010-673 от 27.07.2010;

1.14. Выписка из ЕГРН от 12.07.2024 №КУВИ-001/2024-181748118 на объект -



кабельная линия связи УЗОУ газопровода-отвода ГРС Елань-Колено, с кадастровым номером 36:17:0000000:541, право собственности ПАО «Газпром» на объект зарегистрировано в ЕГРН № 36-36-18/003/2010-675 от 27.07.2010;

1.15. Выписка из ЕГРН от 12.07.2024 №КУВИ-001/2024-181747770 об объекте - кабельная линия связи кранового узла на 25 км газопровода-отвода ГРС Елань-Колено, с кадастровым номером 36:17:0000000:537, право собственности ПАО «Газпром» на объект зарегистрировано в ЕГРН № 36-36-18/003/2010-676 от 27.07.2010;

1.16. Выписка из ЕГРН от 12.07.2024 №КУВИ-001/2024-181747335 об объекте - кабельная линия связи УПОУ газопровода-отвода ГРС Елань-Колено, с кадастровым номером 36:17:0000000:545, право собственности ПАО «Газпром» на объект зарегистрировано в ЕГРН № 36-36-18/003/2010-677 от 27.07.2010;

1.17. Выписка из ЕГРН от 12.07.2024 №КУВИ-001/2024-181756088 об объекте - Прожекторная мачта ГРС Каменка-Садовка, с кадастровым номером 36:17:0000000:919, право собственности ПАО «Газпром» на объект зарегистрировано в ЕГРН № 36-36-18/003/2010-667 от 27.07.2010;

1.18. Выписка из ЕГРН от 12.07.2024 №КУВИ-001/2024-181753911 об объекте - Прожекторная мачта ГРС Новохоперск, с кадастровым номером 36:17:0000000:898, право собственности ПАО «Газпром» на объект зарегистрировано в ЕГРН № 36-36-18/003/2010-668 от 27.07.2010.

Согласно разъяснительному информационному письму Росреестра от 12.02.2021 №11-00247/21 в случае установления публичного сервитута, в том числе в целях размещения неотъемлемых технологических частей линейного объекта, границы публичного сервитута определяются, исходя из размеров охранных зон, устанавливаемых в отношении таких частей линейного объекта. В случае, если в отношении таких составных частей охранные зоны не устанавливаются, границы публичного сервитута определяются, исходя из размеров, необходимых для эксплуатации таких объектов.

Согласно разъяснительному информационному письму Росреестра от 12.02.2021 №11-00247/21 в случае установления публичного сервитута, в том числе в целях размещения неотъемлемых технологических частей линейного объекта, границы публичного сервитута определяются, исходя из размеров охранных зон, устанавливаемых в отношении таких частей линейного объекта. В случае, если в отношении таких составных частей охранные зоны не устанавливаются, границы публичного сервитута определяются, исходя из размеров, необходимых для эксплуатации таких объектов.

В связи с чем, в границы публичного сервитута включена территория, необходимая для эксплуатации следующих объектов:

Подъездная автодорога к УПОУ газопровода-отвода ГРС Елань-Колено;

Подъездная автодорога к УЗОУ газопровода-отвода ГРС Елань-Колено;

Подъездная автодорога к ГРС Елань-Колено;

Блочное-комплектное устройство электроснабжения объекта «Линия электропередачи УЗОУ газопровода-отвода ГРС Елань-Колено»;

Площадка узла приема очистных устройств объекта «Газопровод-отвод к ГРС Елань-Колено».

В соответствии со статьей 6 Федерального закона от 31.03.1999 № 69-ФЗ «О газоснабжении в Российской Федерации» (далее – Закон № 69-ФЗ), единая система газоснабжения (ЕСГ) представляет собой имущественный производственный комплекс, который состоит из технологически, организационно и экономически взаимосвязанных и централизованно управляемых производственных и иных объектов, предназначенных для добычи, транспортировки, хранения и поставок газа, и находится в собственности организации, образованной в установленных гражданским законодательством организационно-правовой форме и порядке, получившей объекты



	<p>указанного комплекса в собственность в процессе приватизации либо создавшей или приобретшей их на других основаниях, предусмотренных законодательством Российской Федерации.</p> <p>ЕСГ является основной системой газоснабжения в Российской Федерации и ее деятельность регулируется государством в порядке, установленном законодательством Российской Федерации.</p> <p>Согласно положениям статьи 5 Закона № 69 – ФЗ, Федеральная система газоснабжения – совокупность действующих на территории Российской Федерации систем газоснабжения: Единой системы газоснабжения, региональных систем газоснабжения, газораспределительных систем и независимых организаций. Федеральная система газоснабжения является одной из федеральных энергетических систем Российской Федерации.</p> <p>«Газопровод – отвод и ГРС к населенному пункту Елань – Колено Воронежской области» и его неотъемлемые технологические части является линейным объектом федерального значения и нанесен на Схему территориального планирования Российской Федерации.</p> <p>2. Документы территориального планирования: Размещение линейного объекта системы газоснабжения федерального значения «Газопровод – отвод и ГРС к населенному пункту Елань – Колено Воронежской области» и его неотъемлемых технологических частей предусмотрено распоряжением Правительства РФ от 06.05.2015 № 816-р «Об утверждении схемы территориального планирования Российской Федерации в области федерального транспорта (в части трубопроводного транспорта)».</p>											
8	<p>Сведения о правообладателе инженерного сооружения, которое переносится в связи с изъятием земельного участка для государственных или муниципальных нужд, в случае, если заявитель не является собственником указанного инженерного сооружения (в данном случае указываются сведения в объеме, предусмотренном строкой 2 настоящей формы) (заполняется в случае, если ходатайство об установлении публичного сервитута подается с целью установления публичного сервитута в целях реконструкции инженерного сооружения, которое переносится в связи с изъятием такого земельного участка для государственных или муниципальных нужд) _____.</p>											
9	<table border="1"> <tr> <td data-bbox="268 1379 603 2047" rowspan="5"> <p>Кадастровые номера земельных участков (при их наличии), в отношении которых подано ходатайство об установлении публичного сервитута, адреса или иное описание местоположения таких земельных участков</p> </td> <td data-bbox="603 1379 906 1615">36:17:7300019:10</td> <td data-bbox="906 1379 1525 1615"> <p>Установлено относительно ориентира, расположенного в границах участка. Ориентир обл. Воронежская, р-н Новохоперский, Каменно-Садовское сельское поселение в северной части кадастрового квартала 36:17:7300019</p> </td> </tr> <tr> <td data-bbox="603 1615 906 1771">36:17:7300019:37</td> <td data-bbox="906 1615 1525 1771"> <p>Воронежская область, Новохоперский район, городское поселение-г. Новохоперск, северо-восточная часть кадастрового квартала 36:17:7300019</p> </td> </tr> <tr> <td data-bbox="603 1771 906 1861">36:17:0000000:57</td> <td data-bbox="906 1771 1525 1861"> <p>Воронежская область, р-н Новохоперский, в восточной части кадастрового района</p> </td> </tr> <tr> <td data-bbox="603 1861 906 1951">36:17:7300008:81</td> <td data-bbox="906 1861 1525 1951"> <p>Воронежская область, р-н Новохоперский, в границах бывшего СХА «Садовская»</p> </td> </tr> <tr> <td data-bbox="603 1951 906 2047">36:17:0000000:5823</td> <td data-bbox="906 1951 1525 2047"> <p>Воронежская область, р-н Новохоперский, в границах бывшего СХА «Садовская»</p> </td> </tr> </table>	<p>Кадастровые номера земельных участков (при их наличии), в отношении которых подано ходатайство об установлении публичного сервитута, адреса или иное описание местоположения таких земельных участков</p>	36:17:7300019:10	<p>Установлено относительно ориентира, расположенного в границах участка. Ориентир обл. Воронежская, р-н Новохоперский, Каменно-Садовское сельское поселение в северной части кадастрового квартала 36:17:7300019</p>	36:17:7300019:37	<p>Воронежская область, Новохоперский район, городское поселение-г. Новохоперск, северо-восточная часть кадастрового квартала 36:17:7300019</p>	36:17:0000000:57	<p>Воронежская область, р-н Новохоперский, в восточной части кадастрового района</p>	36:17:7300008:81	<p>Воронежская область, р-н Новохоперский, в границах бывшего СХА «Садовская»</p>	36:17:0000000:5823	<p>Воронежская область, р-н Новохоперский, в границах бывшего СХА «Садовская»</p>
<p>Кадастровые номера земельных участков (при их наличии), в отношении которых подано ходатайство об установлении публичного сервитута, адреса или иное описание местоположения таких земельных участков</p>	36:17:7300019:10		<p>Установлено относительно ориентира, расположенного в границах участка. Ориентир обл. Воронежская, р-н Новохоперский, Каменно-Садовское сельское поселение в северной части кадастрового квартала 36:17:7300019</p>									
	36:17:7300019:37		<p>Воронежская область, Новохоперский район, городское поселение-г. Новохоперск, северо-восточная часть кадастрового квартала 36:17:7300019</p>									
	36:17:0000000:57		<p>Воронежская область, р-н Новохоперский, в восточной части кадастрового района</p>									
	36:17:7300008:81		<p>Воронежская область, р-н Новохоперский, в границах бывшего СХА «Садовская»</p>									
	36:17:0000000:5823	<p>Воронежская область, р-н Новохоперский, в границах бывшего СХА «Садовская»</p>										



	36:17:0000000:231	Воронежская область, р-н Новохоперский, Каменно-Садовское сельское поселение в восточной части кадастрового района
	36:17:7300019:38	Воронежская область, р-н Новохоперский, городское поселение –г. Новохоперск, северная часть кадастрового квартала 36:17:7300019
	36:17:7200001:652	Воронежская область, р-н Новохоперский, с/с К.Садовский
	36:17:0000000:22	Воронежская область, р-н Новохоперский, с/а Каменка-Садовская, с. Каменка-Садовка, в восточной части кадастрового района
	36:17:7300007:258	Воронежская область, р-н Новохоперский, юго-западная часть кадастрового квартала 36:17:7300007
	36:17:7300007:251	Воронежская область, р-н Новохоперский, Каменно-Садовское сельское поселение, в юго-западной части кадастрового квартала 36:17:7300007
	36:17:0000000:44	Воронежская область, р-н Новохоперский, К-Садовский сельский совет в восточной части кадастрового района
	36:17:0000000:218	Воронежская область, р-н Новохоперский, г. Новохоперск, Каменно-Садовское сельское поселение в восточной части кадастрового района
	36:17:0000000:305	Воронежская область, р-н Новохоперский, в границах бывшего ТОО «Садовское»
	36:17:7300007:256	Воронежская область, р-н Новохоперский, юго-западная часть кадастрового квартала 36:17:7300007
	36:17:7300009:99	Воронежская область, Новохоперский район, Новохоперское лесничество, Степное участковое лесничество
	36:17:0000000:6072	Воронежская область, Новохоперский р-н, в границах СХА «Пыховская»
	36:17:7300009:71	Установлено относительно ориентира, расположенного в границах участка. Ориентир Воронежская область, Новохоперский район, Пыховское сельское поселение, в границах бывшего совхоза «Новохоперский» северо-восточная часть кадастрового квартала 36:17:7300009
	36:17:7300009:39	Установлено относительно ориентира,

		расположенного в границах участка. Ориентир обл. Воронежская, район Новохоперский, Пыховское сельское поселение, в северо-западной части кадастрового квартала 36:17:7300009
	36:17:7300009:76	Установлено относительно ориентира, расположенного в границах участка. Ориентир Воронежская область, Новохоперский район, Пыховское сельское поселение, в границах бывшего совхоза «Новохоперский» центральная часть кадастрового квартала 36:17:7300009
	36:17:0000000:220	Воронежская область, р-н Новохоперский, Пыховское сельское поселение в центральной части кадастрового района
	36:17:7300009:72	Установлено относительно ориентира, расположенного в границах участка. Ориентир Воронежская область, Новохоперский район, Пыховское сельское поселение, в границах бывшего совхоза «Новохоперский» северо-западная часть кадастрового квартала 36:17:7300009
	36:17:7300009:37	Установлено относительно ориентира, расположенного в границах участка. Ориентир обл. Воронежская, р-н Новохоперский, Пыховское сельское поселение в северо-восточной части кадастрового квартала 36:17:7300009
	36:17:7300009:30	Воронежская область, р-н Новохоперский, с. Пыховка, Пыховское сельское поселение, в северо-западной части кадастрового квартала 36:17:7300009
	36:17:7300009:103	Воронежская область, Новохоперский район, Новохоперское лесничество, Степное участковое лесничество
	36:17:7300005:151	Воронежская область, р-н Новохоперский, автодорога «Елань-Колено-Воробьевка-г.Новохоперск»
	36:17:7300005:218	Воронежская область, р-н Новохоперский, Пыховское сельское поселение, южная часть кадастрового квартала 36:17:7300005
	36:17:0000000:271	Воронежская область, р-н Новохоперский, Пыховское сельское поселение. На земельном участке расположено ВЛ 35 кВ Пыховка-Михайловка.
	36:17:0000000:439	Воронежская область, р-н Новохоперский, с. Пыховка, в границах бывшего ТОО «Пыховское».



	36:17:0000000:7536	Воронежская область, Новохоперский р-н, с Пыховка, в границах бывшего ТОО "Пыховское"
	36:17:7300005:180	Установлено относительно ориентира, расположенного в границах участка. Ориентир Воронежская область, Новохоперский район, Пыховское сельское поселение, в границах бывшего совхоза «Новохоперский» юго-западная часть кадастрового квартала 36:17:7300005
	36:17:0000000:213	Воронежская область, р-н Новохоперский, Пыховское сельское поселение, в центральной части кадастрового района
	36:17:7300005:430	Воронежская область, р-н Новохоперский, Пыховское сельское поселение, центральная часть кадастрового квартала 36:17:7300005
	36:17:0000000:443	Воронежская область, р-н Новохоперский, бывшее ТОО «Пыховское»
	36:17:0000000:214	Воронежская область, р-н Новохоперский, с/п Пыховское, с. Пыховка, в центральной части кадастрового района
	36:17:7300004:49	Воронежская область, р-н Новохоперский, с. Русаново, Русановское сельское поселение, в юго-западной части кадастрового квартала 36:17:7300004
	36:17:7300004:48	Воронежская область, р-н Новохоперский, Русановское сельское поселение, в юго-западной части кадастрового квартала 36:17:7300004
	36:17:7300004:134	Воронежская область, р-н Новохоперский, городское поселение- город Новохоперск, юго-западная часть кадастрового квартала 36:17:7300004
	36:17:7300004:106	Воронежская область, р-н Новохоперский, в границах (СХА «Русановская»)
	36:17:0000000:283	Воронежская область, р-н Новохоперский, ТОО «Русановское»
	36:17:7300004:87	Воронежская область, р-н Новохоперский, ТОО «Русановское»
	36:17:0000000:276	Воронежская область, р-н Новохоперский, ТОО «Русановское»
	36:17:0000000:5826	Воронежская область, р-н Новохоперский, в границах бывшей СХА «Русановская»
	36:17:7300004:126	Воронежская область, р-н Новохоперский, западная часть кадастрового квартала 36:17:7300004

	36:17:7300004:127	Воронежская область, р-н Новохоперский, западная часть кадастрового квартала 36:17:7300004
	36:17:7300004:40	Воронежская область, р-н Новохоперский, Русановское сельское поселение, в западной части кадастрового квартала 36:17:7300004
	36:17:7300004:42	Установлено относительно ориентира, расположенного в границах участка. Ориентир: обл. Воронежская, р-н Новохоперский, Русановское сельское поселение, в западной части кадастрового квартала 36:17:7300004
	36:17:0000000:278	Воронежская область, р-н Новохоперский, Русановское сельское поселение, в бывших границах ТОО «Русановское»
	36:17:7300004:132	Воронежская область, р-н Новохоперский, городское поселение- город Новохоперск, центральная часть кадастрового квартала 36:17:7300004
	36:17:7300004:32	Воронежская область, р-н Новохоперский, автодорога «Новохоперск-Русаново-Еланский»
	36:17:7300004:135	Воронежская область, р-н Новохоперский, городское поселение- город Новохоперск, центральная часть кадастрового квартала 36:17:7300004
	36:17:0000000:5835	Воронежская область, р-н Новохоперский, Городское поселение- город Новохоперск, в границах бывшего ООО «Еланское»
	36:17:7000022:12	Установлено относительно ориентира, расположенного в границах участка. Ориентир: обл. Воронежская, р-н Новохоперский, Краснянское сельское поселение в юго-восточной части кадастрового квартала 36:17:7000022
	36:17:0000000:175	Воронежская область, р-н Новохоперский, с. Красное, Краснянское сельское поселение в центральной части кадастрового района
	36:17:7000022:11	Установлено относительно ориентира, расположенного в границах участка. Ориентир: обл. Воронежская, р-н Новохоперский, Краснянское сельское поселение в юго-восточной части кадастрового квартала 36:17:7000022
	36:17:7000022:129	Воронежская область, р-н Новохоперский, восточная часть кадастрового квартала 36:17:7000022



	36:17:7000022:126	Воронежская область, Новохоперский район, Новохоперское лесничество. Горело-Ольховское участковое лесничество
	36:17:0000000:181	Воронежская область, Новохоперский район, Краснянский сельский совет в центральной части кадастрового района
	36:17:7000022:133	Воронежская область, р-н Новохоперский, Краснянское сельское поселение, северо-восточная часть кадастрового квартала 36:17:7000022
	36:17:7000022:136	Воронежская область, Новохоперский район, Коленовское сельское поселение, центральная часть кадастрового квартала 36:17:7000022
	36:17:7000022:35	Воронежская область, р-н Новохоперский, автодорога М «Дон»-Бобров-Таловая-Новохоперск
	36:17:7000022:100	Установлено относительно ориентира, расположенного в границах участка. Ориентир: Воронежская область, Новохоперский район, Подосиновское сельское поселение (в бывших границах СХА «Вперед»), в северной части кадастрового квартала 36:17:7000022
	36:17:7000019:63	Воронежская область, р-н Новохоперский, Подосиновское сельское поселение (в бывших границах СХА «Вперед») в юго-восточной части кадастрового квартала 36:17:7000019
	36:17:7000019:26	Воронежская область, р-н Новохоперский, автодорога М «Дон»-Бобров-Таловая-Новохоперск
	36:17:0000000:229	Воронежская область, р-н Новохоперский, с/п Подосиновское, с. Подосиновка, в центральной части кадастрового района
	36:17:7000019:58	Установлено относительно ориентира, расположенного в границах участка. Ориентир: Воронежская область, Новохоперский район Подосиновское сельское поселение (в бывших границах СХА «Вперед»), в южной части кадастрового квартала 36:17:7000019
	36:17:7000019:29	Установлено относительно ориентира, расположенного в границах участка. Ориентир Воронежская область, Новохоперский район, Подосиновское сельское поселение в юго-западной части кадастрового квартала 36:17:7000019






	36:17:7000018:62	Воронежская область, Новохоперский район, с-п Коленовское, с. Елань-Колено, в северо-западной части кадастрового квартала 36:17:7000018
	36:17:7000018:57	Воронежская область, Новохоперский район, Коленовское сельское поселение в центральной части кадастрового квартала 36:17:7000018
	36:17:7000018:56	Воронежская область, Новохоперский район, с. Елань-Колено, Коленовское сельское поселение, в западной части кадастрового квартала 36:17:7000018
	36:17:7000018:52	Воронежская область, р-н Новохоперский, автодорога «Курск-Борисоглебск»-Листопадовка - Елань-Колено
	36:17:0000000:5852	Воронежская область, р-н Новохоперский, с. Елань-Колено, Коленовское сельское поселение, в бывших границах АОЗТ «Победа» западная часть кадастрового района
	36:17:7000018:73	Установлено относительно ориентира, расположенного в границах участка. Ориентир Воронежская область, р-н Новохоперский, Коленовское сельское поселение в западной части кадастрового квартала 36:17:7000018
	36:17:0000000:5860	Воронежская область, р-н Новохоперский, с. Елань-Колено, Коленовское сельское поселение, в бывших границах АОЗТ «Победа», западная часть кадастрового района
	36:17:0000000:5853	Воронежская область, р-н Новохоперский, с. Елань-Колено, Коленовское сельское поселение, в бывших границах АОЗТ «Победа», западная часть кадастрового района
	36:17:7000018:27	Установлено относительно ориентира, расположенного за пределами участка. Ориентир обл. Воронежская, р-н Новохоперский, Коленовское сельское поселение, в западной части кадастрового квартала 36:17:7000018
	36:17:7000018:50	Воронежская область, р-н Новохоперский, автодорога М«Дон»-Бобров-Таловая-Новохоперск
	36:17:0000000:55	Установлено относительно ориентира, расположенного за пределами участка. Ориентир обл. Воронежская, р-н



			Новохоперский, К-Садовский сельсовет в восточной части кадастрового района
		36:17:0000000:56	Воронежская область, р-н Новохоперский, в восточной части кадастрового района
		36:17:0100041:5	Воронежская область, р-н Новохоперский, г. Новохоперск, ул. Базарная, 6
		36:17:1800011:71	Воронежская область, р-н Новохоперский, с. Елань-Колено, ул. Нагорная д.104
		36:17:1800011:10	Воронежская область, р-н Новохоперский, с. Елань-Колено, ул. Нагорная д.103-б
		36:17:7300003	Воронежская область, Новохоперский район
		36:17:7300004	Воронежская область, Новохоперский район
		36:17:7300005	Воронежская область, Новохоперский район
		36:17:7300007	Воронежская область, Новохоперский район
		36:17:7300008	Воронежская область, Новохоперский район
		36:17:7300009	Воронежская область, Новохоперский район
		36:17:7300019	Воронежская область, Новохоперский район
		36:17:7000018	Воронежская область, Новохоперский район
		36:17:7000019	Воронежская область, Новохоперский район
		36:17:7000022	Воронежская область, Новохоперский район
		36:17:1800011	Воронежская область, Новохоперский район
		36:17:0100041	Воронежская область, Новохоперский район
		36:17:5800001	Воронежская область, Новохоперский район
10	Право, на котором инженерное сооружение принадлежит заявителю (если подано ходатайство об установлении публичного сервитута в целях реконструкции или эксплуатации инженерного сооружения) <b>Собственность</b>		
11	Сведения о способах представления результатов рассмотрения ходатайства:		
	в виде электронного документа, который направляется уполномоченным органом заявителю посредством электронной почты		<b>да</b> (да/нет)
	в виде бумажного документа, который заявитель получает непосредственно при личном обращении или посредством почтового отправления		<b>нет</b> (да/нет)



12	<p>Документы, прилагаемые к ходатайству:</p> <ol style="list-style-type: none"> <li>1. Графическое описание местоположения границ публичного сервитута и перечень координат характерных точек этих границ в системе координат, установленной для ведения Единого государственного реестра недвижимости: <ol style="list-style-type: none"> <li>1.1. Схема расположения границ публичного сервитута в виде файла в формате PDF.</li> <li>1.2. Описание местоположения границ публичного сервитута, содержащего координаты характерных точек границ публичного сервитута, в виде файла в формате XML, созданного с использованием XML-схем, обеспечивающих считывание и контроль представленных данных.</li> </ol> </li> <li>2. Перечень земельных участков, в отношении которых необходимо прекращение права аренды в связи с установлением публичного сервитута.</li> <li>3. Заключение кадастрового инженера.</li> <li>4. Технический отчет о результатах геодезических работ.</li> <li>5. Копии документов, подтверждающих наличие прав собственности ПАО «Газпром» на инженерные сооружения.</li> <li>6. Копия письма ФГБУ «Центр геодезии, картографии и ИПД» от 13.12.2021 №171/19888.</li> <li>7. Копия разрешения на ввод объекта в эксплуатацию от 09.02.2010 № RU 36517000-01</li> <li>8. Копия доверенности от 07.09.2020 № 01/04/04-454д.</li> <li>9. Копия доверенности от 09.01.2023 № ГП-2722.</li> </ol>			
13	<p>Подтверждаю согласие на обработку персональных данных (сбор, систематизацию, накопление, хранение, уточнение (обновление, изменение), использование, распространение (в том числе передачу), обезличивание, блокирование, уничтожение персональных данных, а также иных действий, необходимых для обработки персональных данных в соответствии с законодательством Российской Федерации), в том числе в автоматизированном режиме.</p>			
14	<p>Подтверждаю, что сведения, указанные в настоящем ходатайстве, на дату представления ходатайства достоверны; документы (копии документов) и содержащиеся в них сведения соответствуют требованиям, установленным статьей 39.41 Земельного кодекса Российской Федерации.</p>			
15	<table border="1" style="width: 100%; border-collapse: collapse;"> <tr> <td data-bbox="279 1310 758 1545" style="width: 50%; vertical-align: top;"> <p>Подпись:</p> <div style="text-align: center; margin-top: 20px;">             (подпись)         </div> </td> <td data-bbox="758 1310 1204 1545" style="width: 30%; vertical-align: top;"> <p style="text-align: center;">В.В. Ростопша (инициалы, фамилия)</p> </td> <td data-bbox="1204 1310 1508 1545" style="width: 20%; vertical-align: top;"> <p style="text-align: right;">Дата:</p> <p style="text-align: right; margin-top: 20px;">"24" 09 2024 г.</p> </td> </tr> </table>	<p>Подпись:</p> <div style="text-align: center; margin-top: 20px;">             (подпись)         </div>	<p style="text-align: center;">В.В. Ростопша (инициалы, фамилия)</p>	<p style="text-align: right;">Дата:</p> <p style="text-align: right; margin-top: 20px;">"24" 09 2024 г.</p>
<p>Подпись:</p> <div style="text-align: center; margin-top: 20px;">             (подпись)         </div>	<p style="text-align: center;">В.В. Ростопша (инициалы, фамилия)</p>	<p style="text-align: right;">Дата:</p> <p style="text-align: right; margin-top: 20px;">"24" 09 2024 г.</p>		